



**ПОСТАНОВЛЕНИЕ**

**КАРАР**

28.02.2022

г.Казань

№ 182

Об установлении публичного сервитута в интересах Акционерного общества «Сетевая компания» в целях размещения объекта электросетевого хозяйства регионального значения «ЛЭП-110 кВ Южная – Искож»

В соответствии с главой V<sup>7</sup> Земельного кодекса Российской Федерации, статьей 3<sup>6</sup> Федерального закона от 25 октября 2001 года № 137-ФЗ «О введении в действие Земельного кодекса Российской Федерации», постановлением Правительства Российской Федерации от 24 февраля 2009 г. № 160 «О порядке установления охранных зон объектов электросетевого хозяйства и особых условий использования земельных участков, расположенных в границах таких зон», Схемой территориального планирования Республики Татарстан, утвержденной постановлением Кабинета Министров Республики Татарстан от 21.02.2011 № 134 «Об утверждении Схемы территориального планирования Республики Татарстан», в целях размещения объекта электросетевого хозяйства регионального значения «ЛЭП-110 кВ Южная – Искож» Кабинет Министров Республики Татарстан ПОСТАНОВЛЯЕТ:

1. Установить публичный сервитут в целях размещения объекта электросетевого хозяйства регионального значения «ЛЭП-110 кВ Южная – Искож» на 49 лет в интересах Акционерного общества «Сетевая компания» (ИНН 1655049111, ОГРН 1021602830930) (далее – публичный сервитут) в отношении земельных участков согласно приложению (далее – земельные участки).

2. Утвердить прилагаемое графическое описание местоположения границ публичного сервитута в целях размещения объекта электросетевого хозяйства регионального значения «ЛЭП-110 кВ Южная – Искож».

3. Плата за публичный сервитут в соответствии с пунктом 4 статьи 3<sup>6</sup> Федерального закона от 25 октября 2001 года № 137-ФЗ «О введении в действие Земельного кодекса Российской Федерации» не устанавливается.

4. Установить, что срок, в течение которого использование земельных участков в соответствии с их разрешенным использованием будет невозможно или существенно затруднено, соответствует сроку публичного сервитута.

5. Министерству земельных и имущественных отношений Республики Татарстан в установленном законодательством порядке в течение пяти рабочих дней со дня принятия настоящего постановления обеспечить:

размещение настоящего постановления на официальном сайте Министерства земельных и имущественных отношений Республики Татарстан в информационно-телекоммуникационной сети «Интернет»;

направление настоящего постановления в муниципальное образование г.Казани Республики Татарстан для официального опубликования в порядке, установленном для официального опубликования муниципальных правовых актов;

направление копий настоящего постановления правообладателям земельных участков, филиалу федерального государственного бюджетного учреждения «Федеральная кадастровая палата Федеральной службы государственной регистрации, кадастра и картографии» по Республике Татарстан, Акционерному обществу «Сетевая компания».

6. Предложить Акционерному обществу «Сетевая компания»:

заключить с правообладателями земельных участков соглашения об осуществлении публичного сервитута;

обратиться в федеральный орган исполнительной власти, осуществляющий федеральный государственный энергетический надзор, с заявлением о согласовании границ охранной зоны в отношении объекта, указанного в пункте 1 настоящего постановления, в соответствии с постановлением Правительства Российской Федерации от 24 февраля 2009 г. № 160 «О порядке установления охранных зон объектов электросетевого хозяйства и особых условий использования земельных участков, расположенных в границах таких зон»;

осуществлять плановые (регламентные) работы, для обеспечения которых установлен публичный сервитут, по техническому обслуживанию объекта электросетевого хозяйства один раз в год;

привести земельные участки в состояние, пригодное для использования в соответствии с их видом разрешенного использования;

снести инженерное сооружение, размещенное на основании публичного сервитута, в сроки, установленные статьей 39<sup>50</sup> Земельного кодекса Российской Федерации, после завершения деятельности, для обеспечения которой установлен публичный сервитут.

7. Контроль за исполнением настоящего постановления возложить на Министерство земельных и имущественных отношений Республики Татарстан.

Премьер-министр  
Республики Татарстан



А.В.Песошин

Приложение  
к постановлению  
Кабинета Министров  
Республики Татарстан  
от 28.02.2022 № 182

Перечень  
земельных участков, в отношении которых устанавливается публичный сервитут  
в целях размещения объекта электросетевого хозяйства регионального значения  
«ЛЭП-110 кВ Южная – Искож»

№ п/п	Кадастровый номер земельного участка	Кадастровый номер единого землепользования	Правообладатель земельного участка	Вид права	Местонахождение земельного участка согласно сведениям из Единого государственного реестра недвижимости	Площадь, на которую установлен публичный сервитут, кв.метров
1	2	3	4	5	6	7
1.	16:50:080122:22	-	-	-	Республика Татарстан, г.Казань, Приволжский район, ул.Южно-Промышленная	23
2.	16:50:080122:23	-	-	-	Республика Татарстан, г.Казань, Приволжский район, ул.Южно-Промышленная	24
3.	16:50:080106:10	-	-	-	Республика Татарстан, г.Казань, Приволжский район, ул.Каучуковая	45
4.	16:50:080106:9	-	-	-	Республика Татарстан, г.Казань, Приволжский район, ул.Техническая	66

1	2	3	4	5	6	7
5.	16:50:080106:7	-	-	-	Республика Татарстан, г.Казань, Приволжский район, ул.Техническая	44
6.	16:50:080106:3	-	Общество с ограни- ченной ответствен- ностью «Казанский производственный комбинат»	Аренда (в том числе субаренда)	Республика Татарстан, г.Казань, Приволжский район, ул.Владимира Кулагина, д.13	4
7.	16:50:080105:8	-	-	-	Республика Татарстан, г.Казань, Приволжский район, ул.Яшь Кыч	49
8.	16:50:080105	-	-	-	Республика Татарстан, г.Казань	13
Итого						268

Утверждено  
постановлением  
Кабинета Министров  
Республики Татарстан  
от 28.02.2022 № 182

Графическое описание местоположения границ публичного сервитута  
в целях размещения объекта электросетевого хозяйства регионального значения  
«ЛЭП-110 кВ Южная – Искож»

Раздел 1

Сведения об объекте		
№ п/п	Характеристики объекта	Описание характеристик
1	Местоположение объекта	Республика Татарстан, муниципальное образование г.Казани, г.Казань
2	Площадь объекта +/- величина погрешности определения площади (P +/- Дельта P)	268 кв.м +/- 6 кв.м
3	Иные характеристики объекта	Кадастровые номера земельных участков, в отношении которых устанавливается публичный сервитут: 16:50:080122:22, 16:50:080122:23, 16:50:080106:10, 16:50:080106:9, 16:50:080106:7, 16:50:080106:3, 16:50:080105:8. Кадастровые номера кварталов, в отношении которых устанавливается публичный сервитут: 16:50:080105

## Раздел 2

Сведения о местоположении границ объекта					
1. Система координат: МСК-16					
2. Сведения о характерных точках границ объекта					
Обозначение характерных точек границ	Координаты, м		Метод определения координат харак- терной точки	Средняя квадра- тическая по- грешность по- ложения харак- терной точки (Mt), м	Описание обозначения точки на местности (при нали- чии)
	X	Y			
1	2	3	4	5	6
-	-	-	-	-	-
3. Сведения о характерных точках части (частей) границы объекта					
Обозначение характерных точек части границы	Координаты, м		Метод определения координат харак- терной точки	Средняя квадра- тическая по- грешность по- ложения харак- терной точки (Mt), м	Описание обозначения точки на местности (при нали- чии)
	X	Y			
1	2	3	4	5	6
Часть № 1					
1	468995.27	1305702.72	Аналитический	0.10	-
2	469000.16	1305702.87	Аналитический	0.10	-
3	469000.05	1305707.64	Аналитический	0.10	-
4	468995.17	1305707.54	Аналитический	0.10	-
1	468995.27	1305702.72	Аналитический	0.10	-
Часть № 2					
5	469230.41	1305706.25	Аналитический	0.10	-
6	469230.35	1305711.21	Аналитический	0.10	-
7	469225.73	1305711.38	Аналитический	0.10	-
8	469225.74	1305706.17	Аналитический	0.10	-
5	469230.41	1305706.25	Аналитический	0.10	-
Часть № 3					
9	470386.26	1306076.12	Аналитический	0.10	-
10	470386.06	1306082.20	Аналитический	0.10	-
11	470378.74	1306082.06	Аналитический	0.10	-
12	470378.89	1306075.93	Аналитический	0.10	-
9	470386.26	1306076.12	Аналитический	0.10	-
Часть № 4					
13	470395.38	1306250.81	Аналитический	0.10	-
14	470390.23	1306256.55	Аналитический	0.10	-
15	470384.04	1306251.00	Аналитический	0.10	-
16	470389.39	1306244.93	Аналитический	0.10	-
13	470395.38	1306250.81	Аналитический	0.10	-
Часть № 5					
17	470474.51	1306315.82	Аналитический	0.10	-
18	470472.51	1306315.82	Аналитический	0.10	-
19	470472.51	1306313.82	Аналитический	0.10	-
20	470474.51	1306313.82	Аналитический	0.10	-
17	470474.51	1306315.82	Аналитический	0.10	-



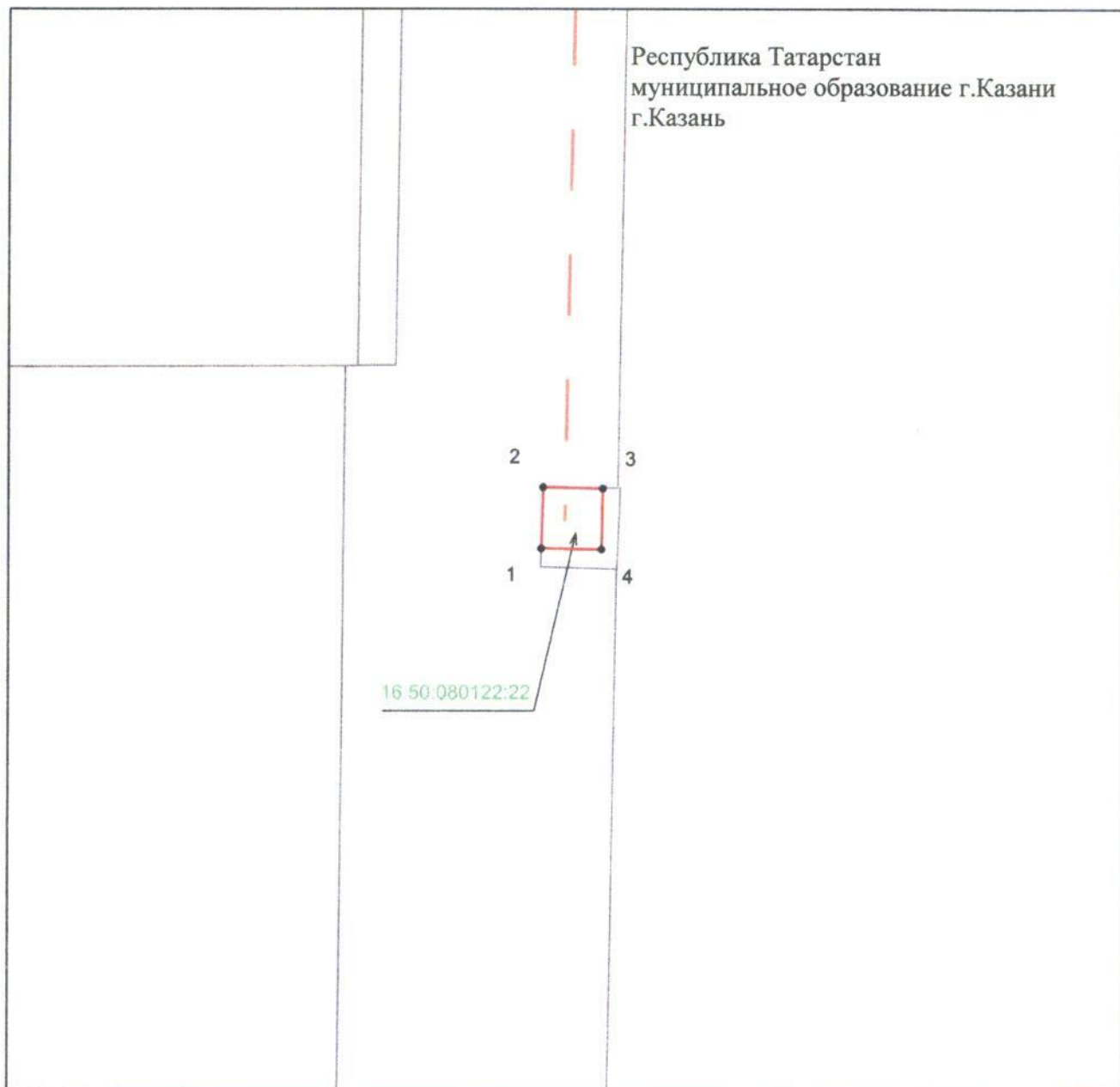




## Раздел 4

Схема расположения границ публичного сервитута  
в целях размещения объекта электросетевого хозяйства регионального значения  
«ЛЭП-110 кВ Южная – Искож»

Лист 1



Масштаб 1: 500

Используемые условные знаки и обозначения:

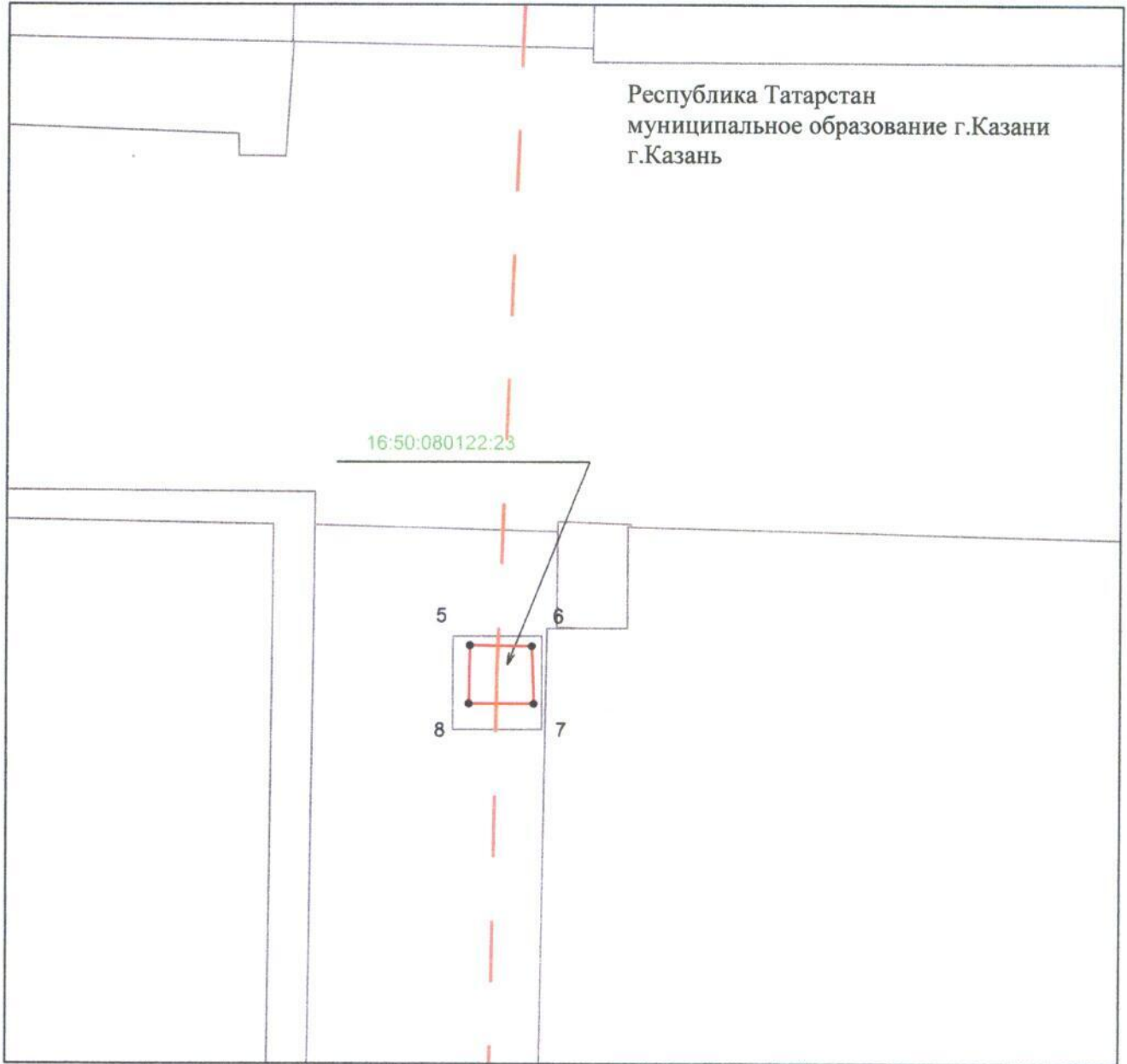
- 1 – обозначение характерной точки границ объекта
- — — — — граница объекта
- — — — — проектное местоположение инженерного сооружения (ось ЛЭП 110 кВ)
- — граница земельного участка

16:50:080122:22 – кадастровый номер земельного участка.

## Раздел 4

Схема расположения границ публичного сервитута  
в целях размещения объекта электросетевого хозяйства регионального значения  
«ЛЭП-110 кВ Южная – Искож»

Лист 2



Масштаб 1: 500

Используемые условные знаки и обозначения:

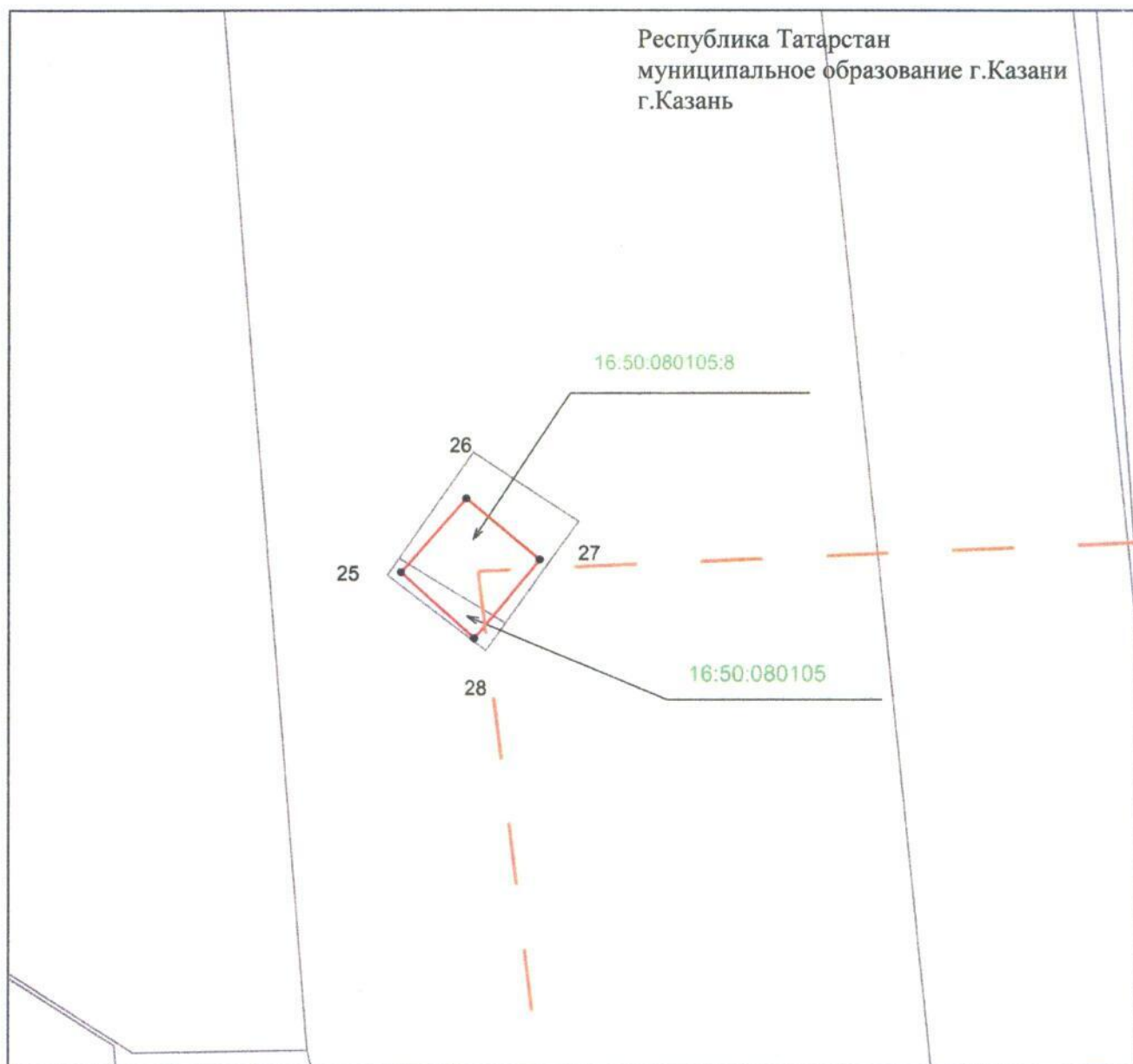
- 1 – обозначение характерной точки границ объекта
- — — — — граница объекта
- — — — — проектное местоположение инженерного сооружения (ось ЛЭП 110 кВ)
- — граница земельного участка

16:50:080122:23 – кадастровый номер земельного участка.

## Раздел 4

Схема расположения границ публичного сервитута  
в целях размещения объекта электросетевого хозяйства регионального значения  
«ЛЭП-110 кВ Южная – Искож»

Лист 3



Масштаб 1: 500

Используемые условные знаки и обозначения:

- 1 – обозначение характерной точки границ объекта
- — — — — граница объекта
- - - - - проектное местоположение инженерного сооружения (ось ЛЭП 110 кВ)
- — граница земельного участка

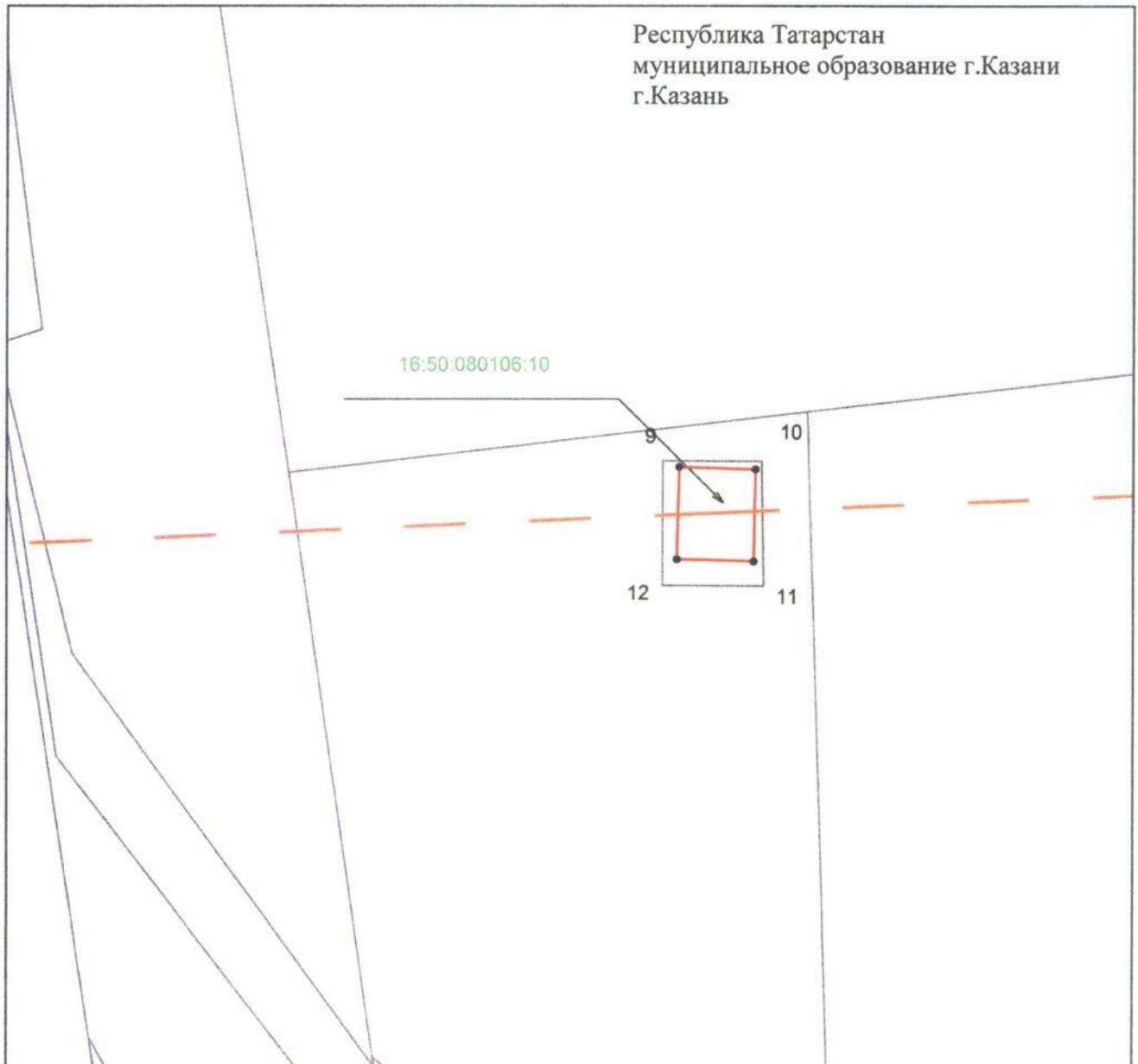
16:50:080105:8 – кадастровый номер земельного участка

16:50:080105 – кадастровый номер квартала.

## Раздел 4

Схема расположения границ публичного сервитута  
в целях размещения объекта электросетевого хозяйства регионального значения  
«ЛЭП-110 кВ Южная – Искож»

Лист 4



Масштаб 1: 500

Используемые условные знаки и обозначения:

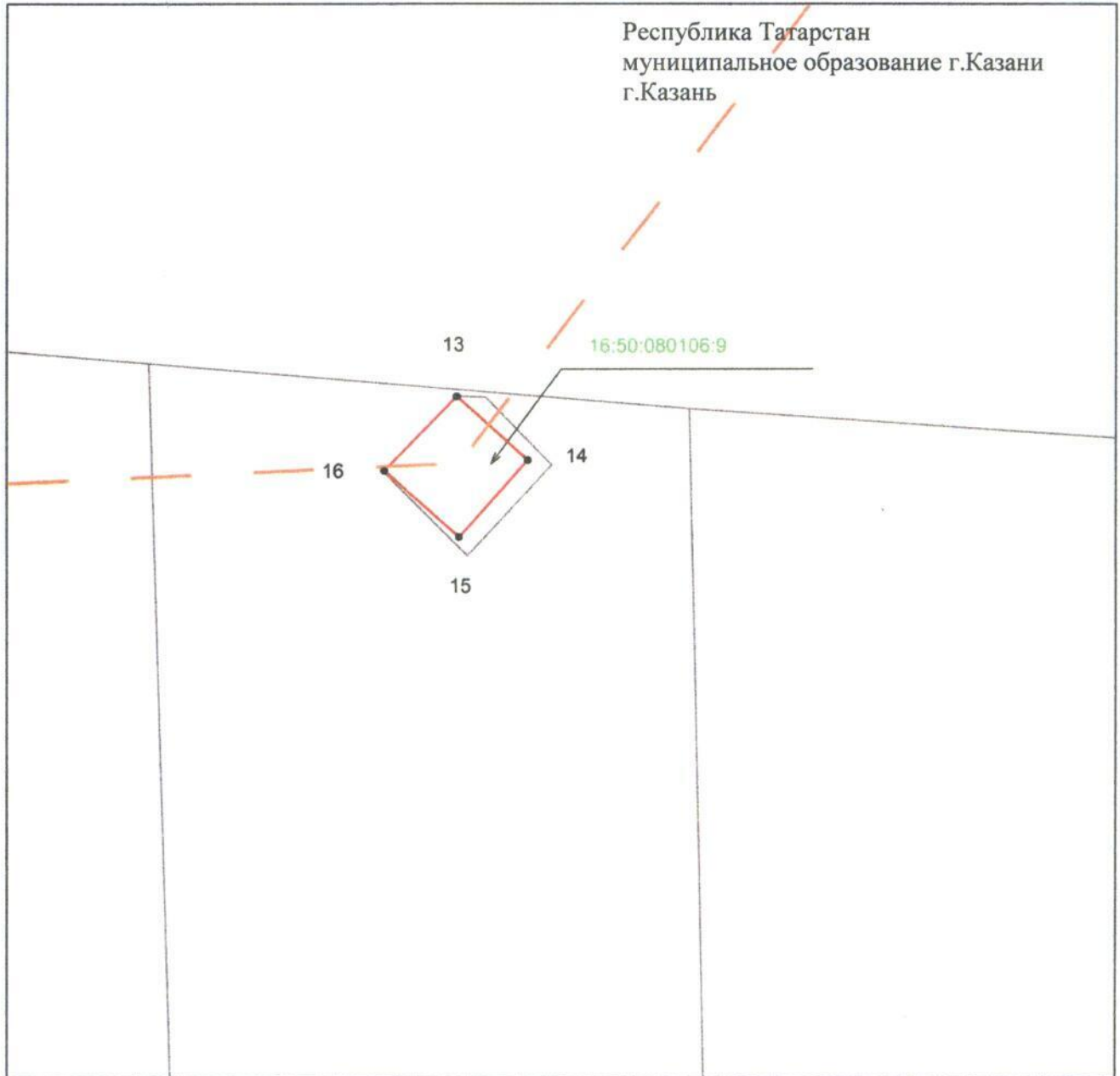
- 1 – обозначение характерной точки границ объекта
- — — — — граница объекта
- — — — — проектное местоположение инженерного сооружения (ось ЛЭП 110 кВ)
- — граница земельного участка

16:50:080106:10 – кадастровый номер земельного участка.

## Раздел 4

Схема расположения границ публичного сервитута  
в целях размещения объекта электросетевого хозяйства регионального значения  
«ЛЭП-110 кВ Южная – Искож»

Лист 5



Масштаб 1: 500

Используемые условные знаки и обозначения:

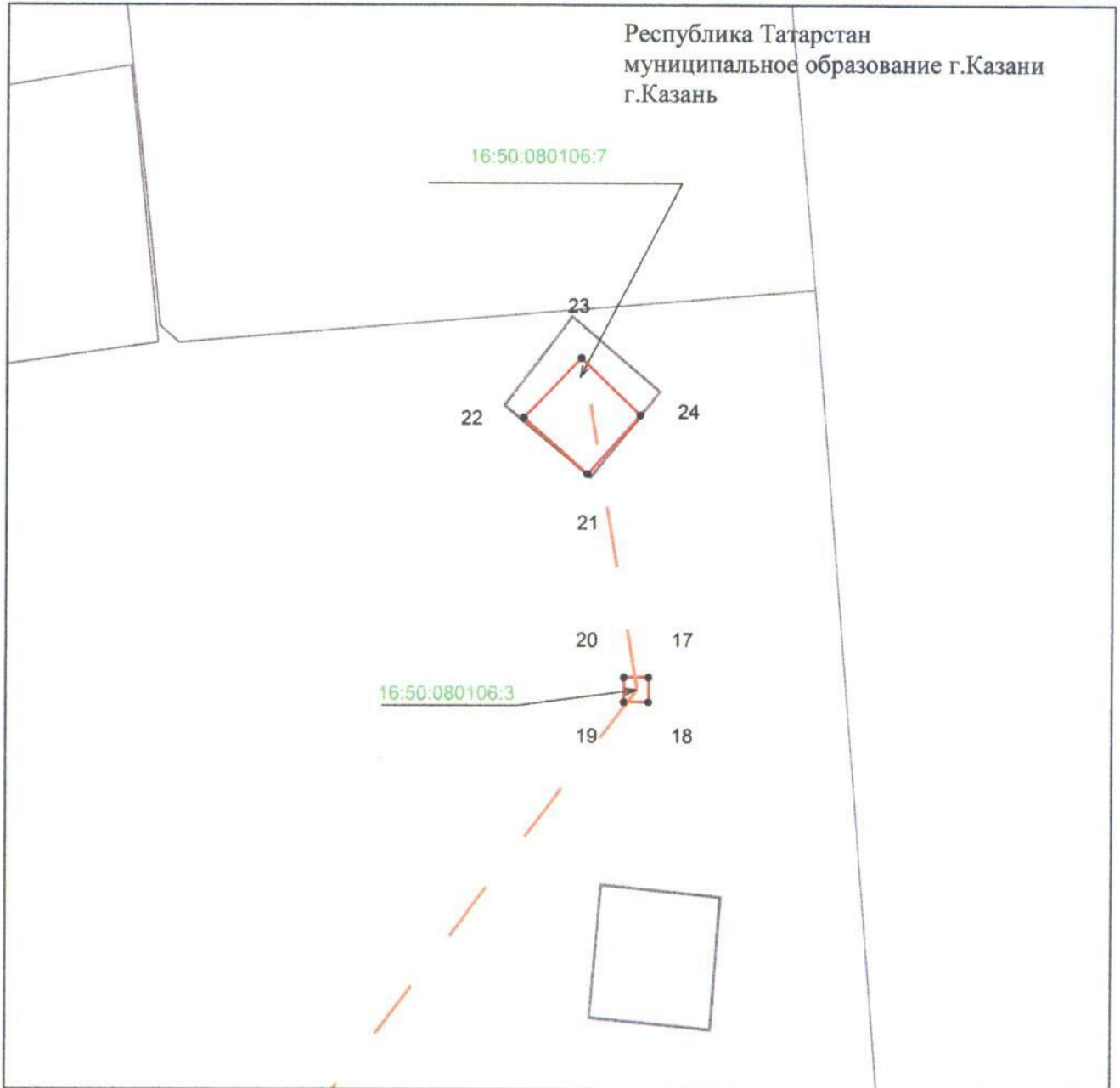
- 1 – обозначение характерной точки границ объекта
- — — — — граница объекта
- - - - - проектное местоположение инженерного сооружения (ось ЛЭП 110 кВ)
- – граница земельного участка

16:50:080106:9 – кадастровый номер земельного участка.

## Раздел 4

Схема расположения границ публичного сервитута  
в целях размещения объекта электросетевого хозяйства регионального значения  
«ЛЭП-110 кВ Южная – Искож»

Лист 6



Масштаб 1: 500

Используемые условные знаки и обозначения:

- 1 – обозначение характерной точки границ объекта
- — — — — граница объекта
- - - - - проектное местоположение инженерного сооружения (ось ЛЭП 110 кВ)
- — граница земельного участка

16:50:080106:7 – кадастровый номер земельного участка.