



ПОСТАНОВЛЕНИЕ

08.04.2022

г.Казань

КАРАР

№ 335

Об установлении публичного сервитута в интересах Акционерного общества «Сетевая компания» в целях размещения объекта электросетевого хозяйства регионального значения «ЛЭП-110 Западная отп.Кировская (отпайка 110 кВ на ПС Кировская от ВЛ-110 кВ ТЭЦ-2 – Западная-09А)»

В соответствии с главой V⁷ Земельного кодекса Российской Федерации, статьей 3⁶ Федерального закона от 25 октября 2001 года № 137-ФЗ «О введении в действие Земельного кодекса Российской Федерации», постановлением Правительства Российской Федерации от 24 февраля 2009 г. № 160 «О порядке установления охранных зон объектов электросетевого хозяйства и особых условий использования земельных участков, расположенных в границах таких зон», Схемой территориального планирования Республики Татарстан, утвержденной постановлением Кабинета Министров Республики Татарстан от 21.02.2011 № 134 «Об утверждении Схемы территориального планирования Республики Татарстан», в целях размещения объекта электросетевого хозяйства регионального значения «ЛЭП-110 Западная отп.Кировская (отпайка 110 кВ на ПС Кировская от ВЛ-110 кВ ТЭЦ-2 – Западная-09А)» Кабинет Министров Республики Татарстан ПОСТАНОВЛЯЕТ:

1. Установить публичный сервитут в целях размещения объекта электросетевого хозяйства регионального значения «ЛЭП-110 Западная отп.Кировская (отпайка 110 кВ на ПС Кировская от ВЛ-110 кВ ТЭЦ-2 – Западная-09А)» на 49 лет в интересах Акционерного общества «Сетевая компания» (ИНН 1655049111, ОГРН 1021602830930) (далее – публичный сервитут) в отношении земельных участков согласно приложению (далее – земельные участки).

2. Утвердить прилагаемое графическое описание местоположения границ публичного сервитута в целях размещения объекта электросетевого хозяйства регионального значения «ЛЭП-110 кВ Киндери – Центральная».

3. Установить, что:

плата за публичный сервитут в соответствии с пунктом 4 статьи 3⁶ Федерального закона от 25 октября 2001 года № 137-ФЗ «О введении в действие Земельного кодекса Российской Федерации» не устанавливается;

срок, в течение которого использование земельных участков в соответствии с их разрешенным использованием будет невозможно или существенно затруднено, соответствует сроку публичного сервитута.

4. Министерству земельных и имущественных отношений Республики Татарстан в установленном законодательством порядке в течение пяти рабочих дней со дня принятия настоящего постановления обеспечить:

размещение настоящего постановления на официальном сайте Министерства земельных и имущественных отношений Республики Татарстан в информационно-телекоммуникационной сети «Интернет»;

направление настоящего постановления в муниципальное образование г.Казани Республики Татарстан для официального опубликования в порядке, установленном для официального опубликования муниципальных правовых актов;

направление копий настоящего постановления правообладателям земельных участков, филиалу федерального государственного бюджетного учреждения «Федеральная кадастровая палата Федеральной службы государственной регистрации, кадастра и картографии» по Республике Татарстан, Акционерному обществу «Сетевая компания».

5. Предложить Акционерному обществу «Сетевая компания»:

обратиться в федеральный орган исполнительной власти, осуществляющий федеральный государственный энергетический надзор, с заявлением о согласовании границ охранной зоны в отношении объекта, указанного в пункте 1 настоящего постановления, в соответствии с постановлением Правительства Российской Федерации от 24 февраля 2009 г. № 160 «О порядке установления охранных зон объектов электросетевого хозяйства и особых условий использования земельных участков, расположенных в границах таких зон»;

осуществлять плановые (регламентные) работы, для обеспечения которых установлен публичный сервитут, по техническому обслуживанию объекта электросетевого хозяйства один раз в год;

привести земельные участки в состояние, пригодное для использования в соответствии с их видом разрешенного использования;

снести инженерное сооружение, размещенное на основании публичного сервитута, в сроки, установленные статьей 39⁵⁰ Земельного кодекса Российской Федерации, после завершения деятельности, для обеспечения которой установлен публичный сервитут.

6. Контроль за исполнением настоящего постановления возложить на Министерство земельных и имущественных отношений Республики Татарстан.

Премьер-министр
Республики Татарстан



А.В.Песошин

Приложение
к постановлению
Кабинета Министров
Республики Татарстан
от 08.04. 2022 №335

Перечень
земельных участков, в отношении которых устанавливается публичный
сервитут в целях размещения объекта электросетевого хозяйства
регионального значения «ЛЭП-110 Западная отп. Кировская
(отпайка 110 кВ на ПС Кировская от ВЛ-110 кВ ТЭЦ-2 – Западная-09А)»

№ п/п	Кадастровый номер земельного участка	Кадастровый номер единого землепользования	Правообладатель земельного участка	Вид права	Местонахождение земельного участка согласно сведениям из Единого государственного реестра недвижимости	Площадь, на которую устанавливается публичный сервитут, кв.метров
1	2	3	4	5	6	7
1.	16:50:200105:3	–	–	–	Республика Татарстан, г.Казань, Московский район, ул.Восстания	74
2.	16:50:200105:5	–	–	–	Республика Татарстан, г.Казань, Московский район, ул.Восстания	20
3.	16:50:200105:6	–	–	–	Республика Татарстан, г.Казань, Московский район, ул.Восстания	22

1	2	3	4	5	6	7
4.	16:50:200105:9	–	–	–	Республика Татарстан, г.Казань, Московский район	166
5.	16:50:200105:4	–	–	–	Республика Татарстан, г.Казань, Московский район, ул.Восстания	50
6.	16:50:200107:10	–	–	–	Республика Татарстан, г.Казань, Московский район, ул.Восстания	66
Итого						398

Утверждено
постановлением
Кабинета Министров
Республики Татарстан
от 08.04.2022 № 335

Графическое описание местоположения границ публичного сервитута
в целях размещения объекта электросетевого хозяйства регионального значения
«ЛЭП-110 Западная отп. Кировская (отпайка 110 кВ на ПС Кировская
от ВЛ-110 кВ ТЭЦ-2 – Западная-09А)»

Раздел 1

Сведения об объекте		
№ п/п	Характеристики объекта	Описание характеристик
1	Местоположение объекта	Республика Татарстан, муниципальное образование г.Казани, г.Казань
2	Площадь объекта +/- величина погрешности определения площади (Р +/- Дельта Р)	398 кв.м +/- 5 кв.м
3	Иные характеристики объекта	Кадастровые номера земельных участков, в отношении которых устанавливается публичный сервитут: 16:50:200105:3, 16:50:200105:9, 16:50:200105:4, 16:50:200105:5, 16:50:200105:6, 16:50:200107:10

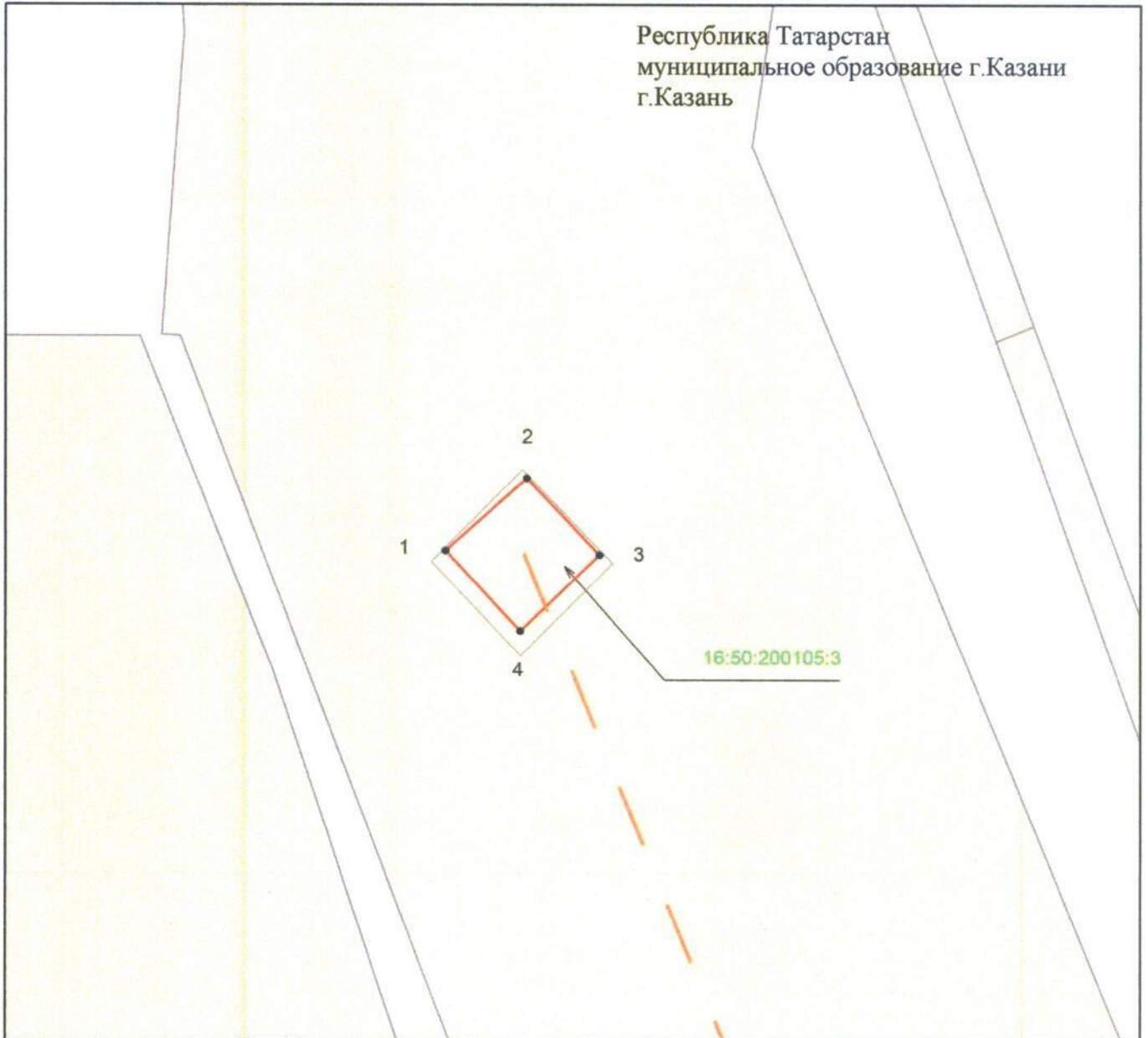
Раздел 2

Сведения о местоположении границ объекта					
1. Система координат: МСК-16					
2. Сведения о характерных точках границ объекта					
Обозначение характерных точек границ	Координаты, м		Метод определения координат харак- терной точки	Средняя квадра- тическая по- грешность по- ложения харак- терной точки (Mt), м	Описание обозначения точки на местности (при нали- чии)
	X	Y			
1	2	3	4	5	6
-	-	-	-	-	-
3. Сведения о характерных точках части (частей) границы объекта					
Обозначение характерных точек части границы	Координаты, м		Метод определения координат харак- терной точки	Средняя квадра- тическая по- грешность по- ложения харак- терной точки (Mt), м	Описание обозначения точки на местности (при нали- чии)
	X	Y			
1	2	3	4	5	6
Часть № 1					
1	480505.04	1299802.07	Аналитический	0.10	-
2	480510.76	1299808.50	Аналитический	0.10	-
3	480504.69	1299814.27	Аналитический	0.10	-
4	480498.67	1299808.00	Аналитический	0.10	-
1	480505.04	1299802.07	Аналитический	0.10	-
Часть № 2					
5	480344.79	1299870.41	Аналитический	0.10	-
6	480351.23	1299867.85	Аналитический	0.10	-
7	480354.03	1299874.39	Аналитический	0.10	-
8	480347.69	1299877.08	Аналитический	0.10	-
5	480344.79	1299870.41	Аналитический	0.10	-
Часть № 3					
9	480317.12	1299883.38	Аналитический	0.10	-
10	480318.86	1299887.56	Аналитический	0.10	-
11	480314.74	1299889.32	Аналитический	0.10	-
12	480313.05	1299884.99	Аналитический	0.10	-
9	480317.12	1299883.38	Аналитический	0.10	-
Часть № 4					
13	480092.99	1299976.40	Аналитический	0.10	-
14	480094.87	1299980.91	Аналитический	0.10	-
15	480090.78	1299982.73	Аналитический	0.10	-
16	480088.84	1299978.28	Аналитический	0.10	-
13	480092.99	1299976.40	Аналитический	0.10	-
Часть № 5					
17	479910.61	1300054.68	Аналитический	0.10	-
18	479907.62	1300062.18	Аналитический	0.10	-
19	479899.88	1300059.13	Аналитический	0.10	-
20	479902.81	1300051.80	Аналитический	0.10	-
17	479910.61	1300054.68	Аналитический	0.10	-

Раздел 4

Схема расположения границ публичного сервитута
в целях размещения объекта электросетевого хозяйства регионального значения
«ЛЭП-110 Западная отп. Кировская (отпайка 110 кВ на ПС Кировская
от ВЛ-110 кВ ТЭЦ-2 – Западная-09А)»

Лист 1



Масштаб 1 : 500

Используемые условные знаки и обозначения:

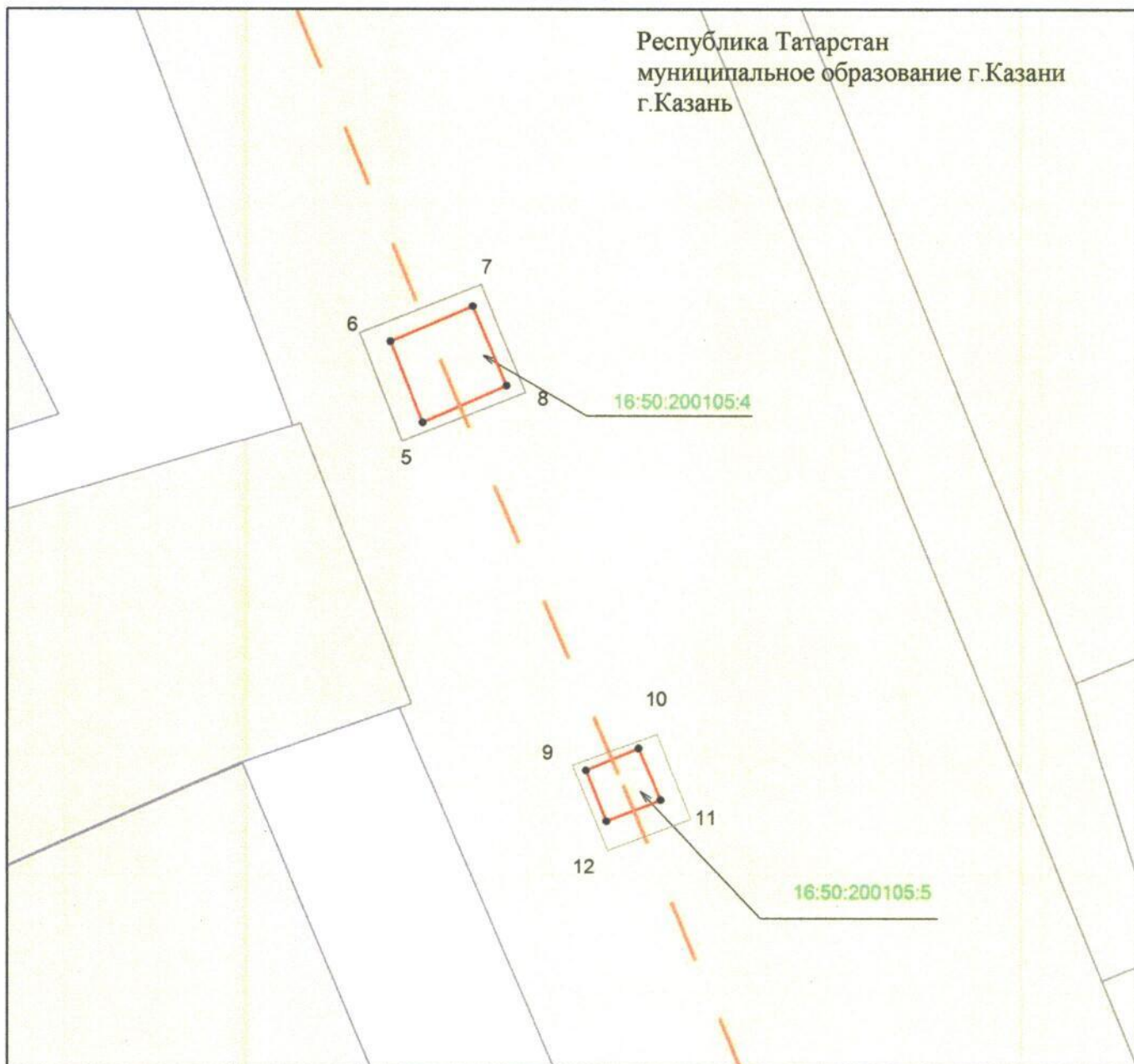
- 1 – обозначение характерной точки границ объекта
- — — — — граница объекта
- - - - - проектное местоположение инженерного сооружения (ось ЛЭП 110 кВ)
- — граница земельного участка

16:50:200105:3 – кадастровый номер земельного участка.

Раздел 4

Схема расположения границ публичного сервитута
в целях размещения объекта электросетевого хозяйства регионального значения
«ЛЭП-110 Западная отп. Кировская (отпайка 110 кВ на ПС Кировская
от ВЛ-110 кВ ТЭЦ-2 – Западная-09А)»

Лист 2



Масштаб 1 : 500

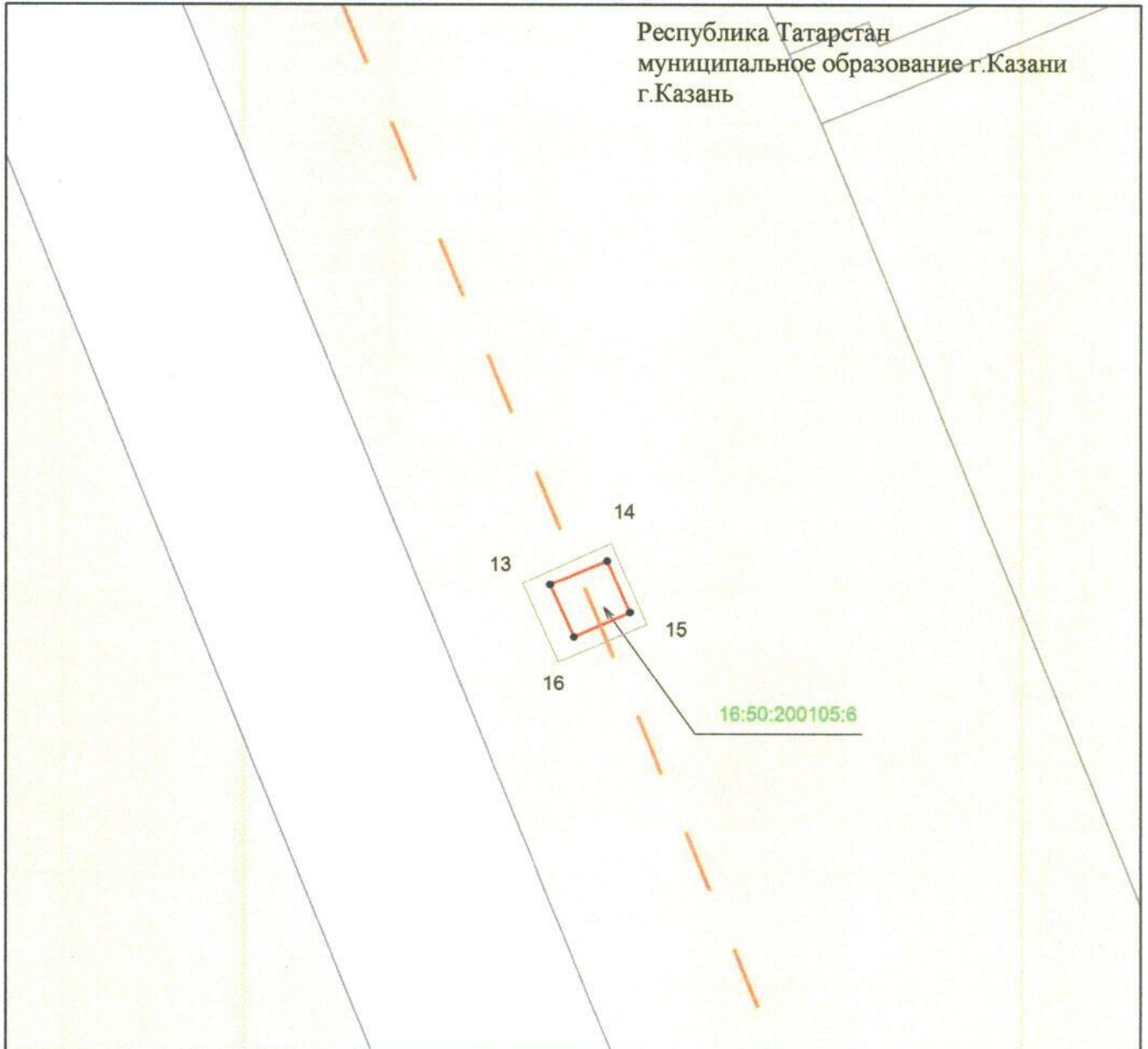
Используемые условные знаки и обозначения:

- 1 – обозначение характерной точки границ объекта
- (red) – граница объекта
- (dashed orange) – проектное местоположение инженерного сооружения (ось ЛЭП 110 кВ)
- (yellow) – граница земельного участка
- 16:50:200105:4 – кадастровый номер земельного участка.

Раздел 4

Схема расположения границ публичного сервитута
в целях размещения объекта электросетевого хозяйства регионального значения
«ЛЭП-110 Западная отп. Кировская (отпайка 110 кВ на ПС Кировская
от ВЛ-110 кВ ТЭЦ-2 – Западная-09А)»

Лист 3



Масштаб 1 : 500

Используемые условные знаки и обозначения:

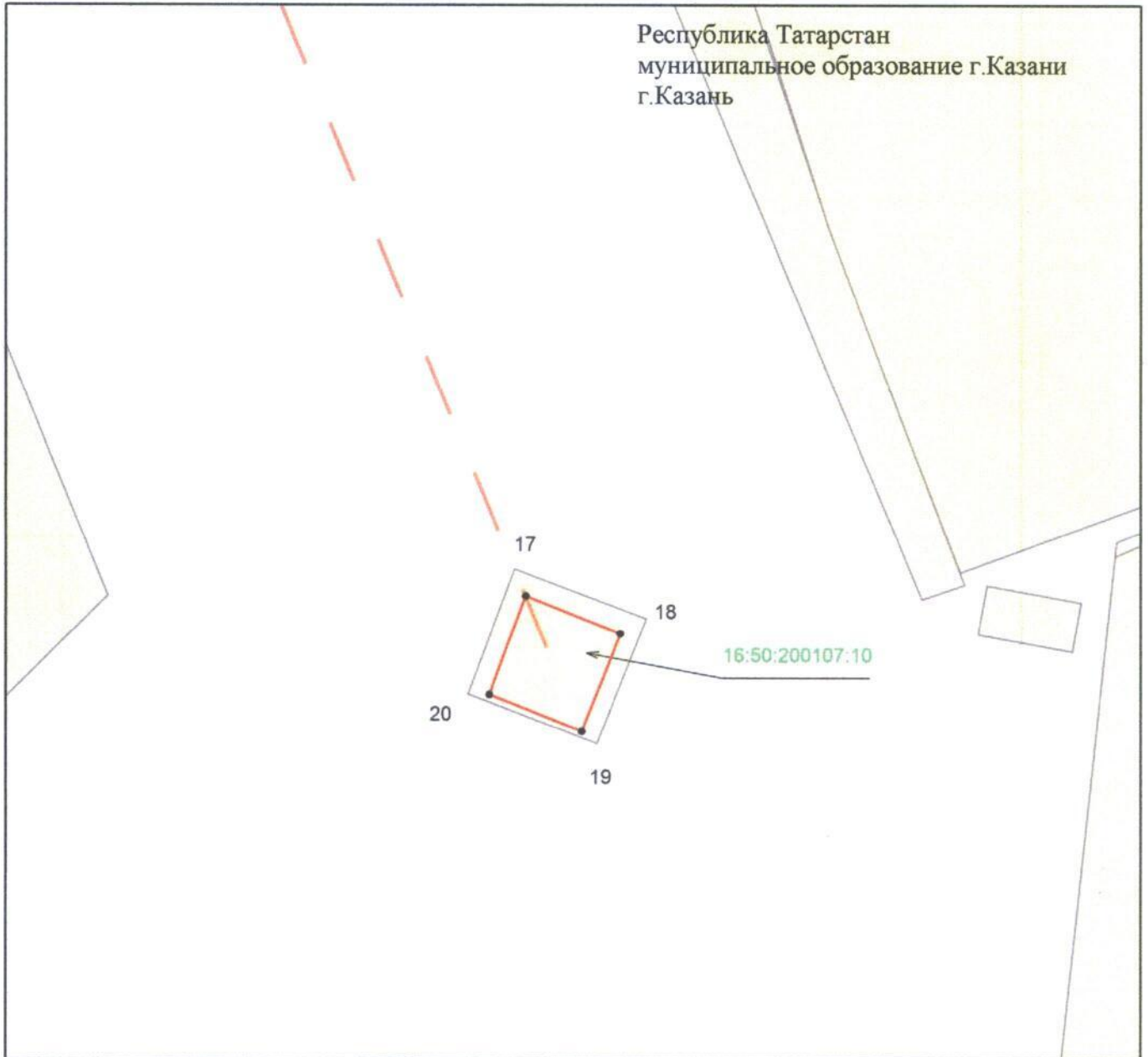
- 1 – обозначение характерной точки границ объекта
- (solid red line) – граница объекта
- (dashed orange line) – проектное местоположение инженерного сооружения (ось ЛЭП 110 кВ)
- (yellow) – граница земельного участка

16:50:200105:6 – кадастровый номер земельного участка.

Раздел 4

Схема расположения границ публичного сервитута
в целях размещения объекта электросетевого хозяйства регионального значения
«ЛЭП-110 Западная отп. Кировская (отпайка 110 кВ на ПС Кировская
от ВЛ-110 кВ ТЭЦ-2 – Западная-09А)»

Лист 4



Масштаб 1 : 500

Используемые условные знаки и обозначения:

- 1 – обозначение характерной точки границ объекта
- — — — — граница объекта
- — — — — проектное местоположение инженерного сооружения (ось ЛЭП 110 кВ)
- — граница земельного участка

16:50:200107:10 – кадастровый номер земельного участка.