



ПОСТАНОВЛЕНИЕ

КАРАР

11.04.2022

г.Казань

№ 347

Об установлении публичного сервитута в интересах Акционерного общества «Сетевая компания» в целях размещения объекта электросетевого хозяйства регионального значения «ВЛ 110 кВ Бугульма 500 – Зел.Роща»

В соответствии с главой V⁷ Земельного кодекса Российской Федерации, статьей 3⁶ Федерального закона от 25 октября 2001 года № 137-ФЗ «О введении в действие Земельного кодекса Российской Федерации», постановлением Правительства Российской Федерации от 24 февраля 2009 г. № 160 «О порядке установления охранных зон объектов электросетевого хозяйства и особых условий использования земельных участков, расположенных в границах таких зон», Схемой территориального планирования Республики Татарстан, утвержденной постановлением Кабинета Министров Республики Татарстан от 21.02.2011 № 134 «Об утверждении Схемы территориального планирования Республики Татарстан», в целях размещения объекта электросетевого хозяйства регионального значения «ВЛ 110 кВ Бугульма 500 – Зел.Роща» Кабинет Министров Республики Татарстан ПОСТАНОВЛЯЕТ:

1. Установить публичный сервитут в целях размещения объекта электросетевого хозяйства регионального значения «ВЛ 110 кВ Бугульма 500 – Зел.Роща» на 49 лет в интересах Акционерного общества «Сетевая компания» (ИНН 1655049111, ОГРН 1021602830930) (далее – публичный сервитут) в отношении земельного участка с кадастровым номером 16:13:040715:34, входящего в состав единого землепользования с кадастровым номером 16:13:000000:235 площадью 76 кв.метров, расположенного по адресу: Республика Татарстан, Бугульминский муниципальный район, Зеленорощинское сельское поселение, находящегося в собственности Республики Татарстан, постоянном бессрочном пользовании государственного автономного профессионального образовательного учреждения «Бугульминский аграрный колледж» (далее – земельный участок).

2. Утвердить прилагаемое графическое описание местоположения границ публичного сервитута в целях размещения объекта электросетевого хозяйства регионального значения «ВЛ 110 кВ Бугульма 500 – Зел.Роща».

3. Установить, что:

плата за публичный сервитут в соответствии с пунктом 4 статьи 3⁶ Федерального закона от 25 октября 2001 года № 137-ФЗ «О введении в действие Земельного кодекса Российской Федерации» не устанавливается;

срок, в течение которого использование земельного участка в соответствии с его разрешенным использованием будет невозможно или существенно затруднено, соответствует сроку публичного сервитута.

4. Министерству земельных и имущественных отношений Республики Татарстан в установленном законодательством порядке в течение пяти рабочих дней со дня принятия настоящего постановления обеспечить:

размещение настоящего постановления на официальном сайте Министерства земельных и имущественных отношений Республики Татарстан в информационно-телекоммуникационной сети «Интернет»;

направление настоящего постановления в Бугульминский муниципальный район Республики Татарстан для официального опубликования в порядке, установленном для официального опубликования муниципальных правовых актов;

направление копий настоящего постановления правообладателю земельного участка, филиалу федерального государственного бюджетного учреждения «Федеральная кадастровая палата Федеральной службы государственной регистрации, кадастра и картографии» по Республике Татарстан, Акционерному обществу «Сетевая компания».

5. Предложить Акционерному обществу «Сетевая компания»:

заключить с правообладателем земельного участка соглашение об осуществлении публичного сервитута;

обратиться в федеральный орган исполнительной власти, осуществляющий федеральный государственный энергетический надзор, с заявлением о согласовании границ охранной зоны в отношении объекта, указанного в пункте 1 настоящего постановления, в соответствии с постановлением Правительства Российской Федерации от 24 февраля 2009 г. № 160 «О порядке установления охранных зон объектов электросетевого хозяйства и особых условий использования земельных участков, расположенных в границах таких зон»;

осуществлять плановые (регламентные) работы, для обеспечения которых установлен публичный сервитут, по техническому обслуживанию объекта электросетевого хозяйства один раз в год;

привести земельный участок в состояние, пригодное для использования в соответствии с его видом разрешенного использования;

снести инженерное сооружение, размещенное на основании публичного сервитута, в сроки, установленные статьей 39⁵⁰ Земельного кодекса Российской Федерации, после завершения деятельности, для обеспечения которой установлен публичный сервитут.

6. Контроль за исполнением настоящего постановления возложить на Министерство земельных и имущественных отношений Республики Татарстан.

Премьер-министр
Республики Татарстан



А.В.Песошин

Утверждено
постановлением
Кабинета Министров
Республики Татарстан
от 11.04.2022 № 347

Графическое описание местоположения границ публичного сервитута
в целях размещения объекта электросетевого хозяйства регионального
значения «ВЛ 110 кВ Бугульма 500 – Зел.Роща»

Раздел 1

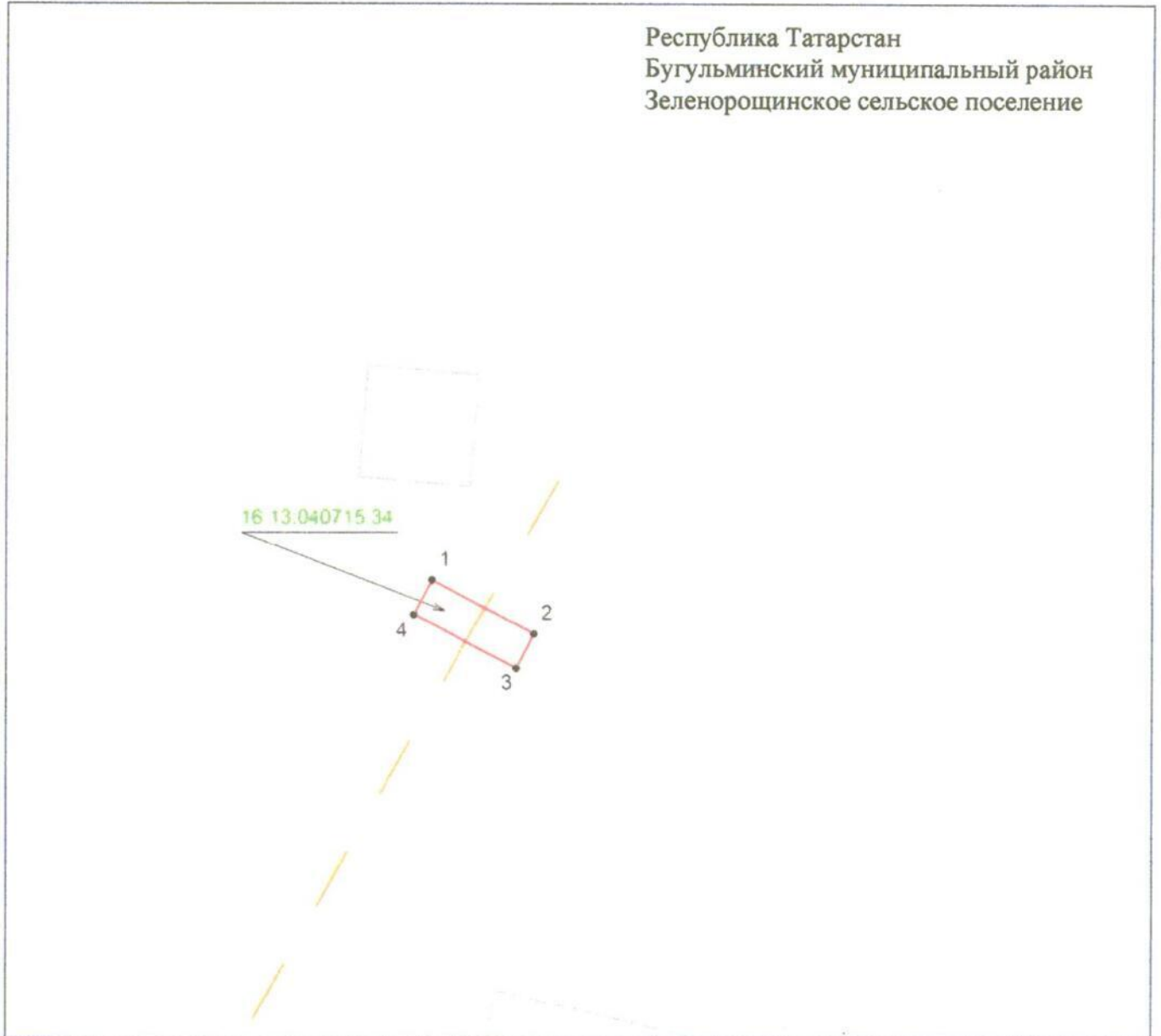
Сведения об объекте		
№ п/п	Характеристики объекта	Описание характеристик
1	Местоположение объекта	Республика Татарстан, Бугульминский муниципальный район, Зеленорощинское сельское поселение
2	Площадь объекта +/- величина погрешности определения площади (P +/- Дельта P)	76 кв.м +/- 3 кв.м
3	Иные характеристики объекта	Кадастровые номера земельных участков, в отношении которых устанавливается публичный сервитут: 16:13:040715:34 (ЕЗ 16:13:000000:235)

Раздел 2

Сведения о местоположении границ объекта					
1. Система координат: МСК-16					
2. Сведения о характерных точках границ объекта					
Обозначение характерных точек границ	Координаты, м		Метод определения координат характерной точки	Средняя квадратическая погрешность положения характерной точки (Mt), м	Описание обозначения точки на местности (при наличии)
	X	Y			
1	2	3	4	5	6
-	-	-	-	-	-
3. Сведения о характерных точках части (частей) границы объекта					
Обозначение характерных точек части границы	Координаты, м		Метод определения координат характерной точки	Средняя квадратическая погрешность положения характерной точки (Mt), м	Описание обозначения точки на местности (при наличии)
	X	Y			
1	2	3	4	5	6
Часть № 1					
1	330833.96	2347240.71	Аналитический	0.10	-
2	330829.81	2347248.61	Аналитический	0.10	-
3	330827.15	2347247.21	Аналитический	0.10	-
4	330831.30	2347239.31	Аналитический	0.10	-
1	330833.96	2347240.71	Аналитический	0.10	-
Часть № 2					
5	330769.48	2347206.71	Аналитический	0.10	-
6	330769.48	2347210.41	Аналитический	0.10	-
7	330766.48	2347210.41	Аналитический	0.10	-
8	330766.48	2347206.71	Аналитический	0.10	-
5	330769.48	2347206.71	Аналитический	0.10	-
Часть № 3					
9	330705.57	2347168.05	Аналитический	0.10	-
10	330705.04	2347171.71	Аналитический	0.10	-
11	330702.07	2347171.28	Аналитический	0.10	-
12	330702.60	2347167.62	Аналитический	0.10	-
9	330705.57	2347168.05	Аналитический	0.10	-
Часть № 4					
13	330621.04	2347111.76	Аналитический	0.10	-
14	330616.29	2347119.22	Аналитический	0.10	-
15	330613.76	2347117.61	Аналитический	0.10	-
16	330618.51	2347110.15	Аналитический	0.10	-
13	330621.04	2347111.76	Аналитический	0.10	-

Схема расположения границ публичного сервитута в целях размещения объекта электросетевого хозяйства регионального значения «ВЛ 110 кВ Бугульма 500 – Зел.Роща »

Лист 1



Масштаб 1 : 500

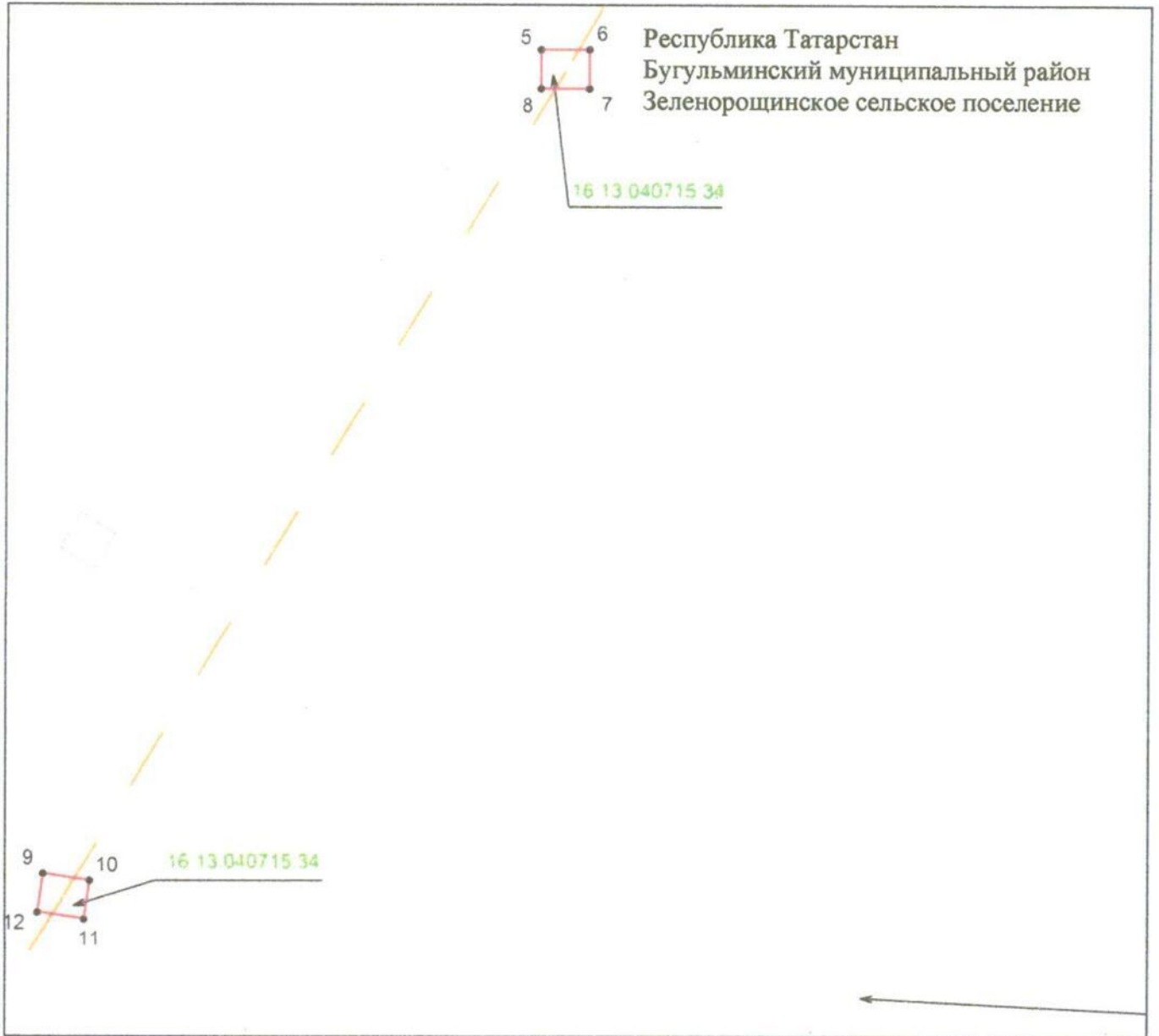
Используемые условные знаки и обозначения:

- 1 – обозначение характерной точки границ объекта
- — — — — граница объекта
- — — — — проектное местоположение инженерного сооружения (ось ВЛ 110 кВ)
- — граница земельного участка

16.13.040715.34 – кадастровый номер земельного участка.

Схема расположения границ публичного сервитута в целях размещения объекта электросетевого хозяйства регионального значения «ВЛ 110 кВ Бугульма 500 – Зел.Роща »

Лист 2



Масштаб 1 : 500

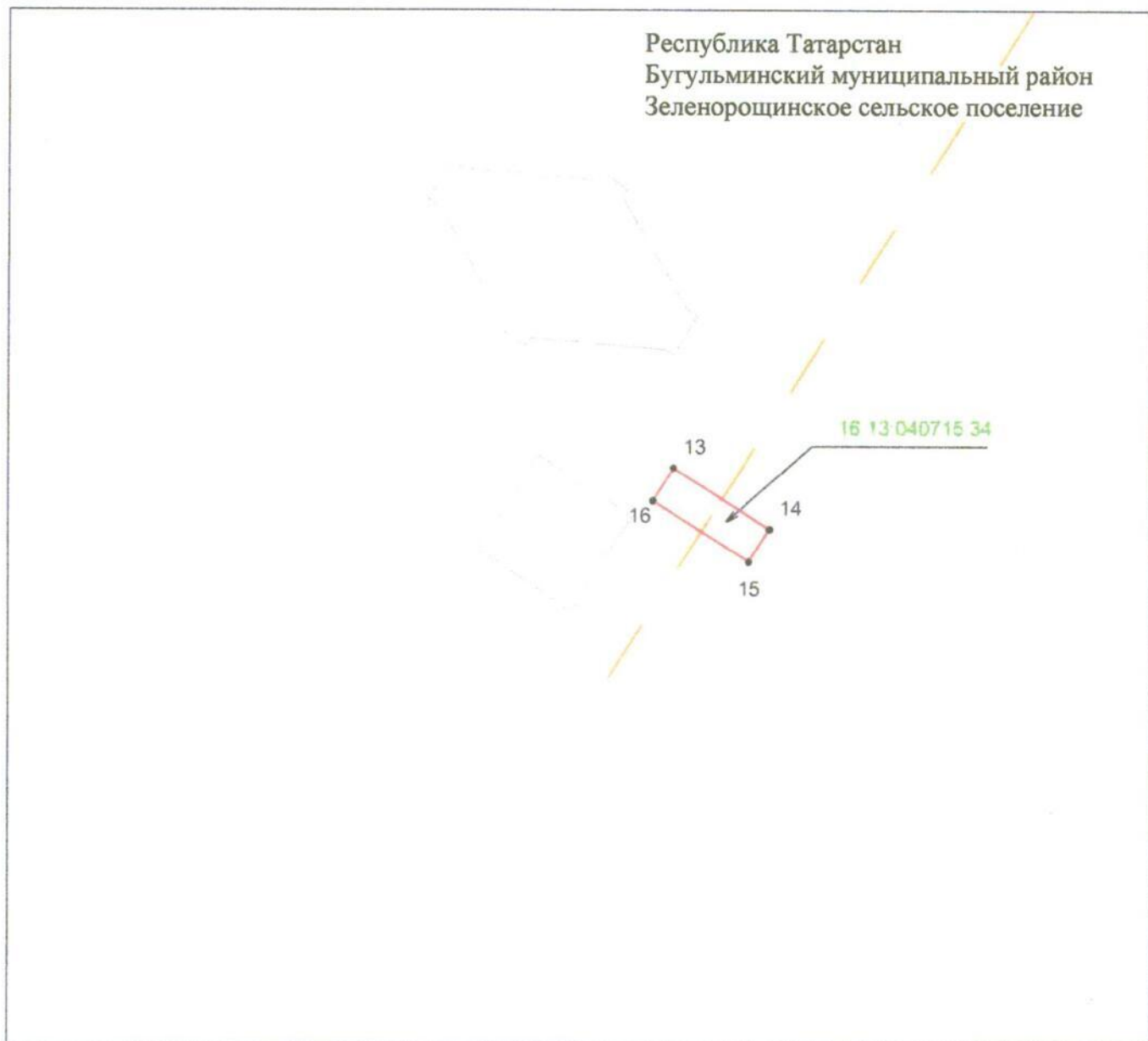
Используемые условные знаки и обозначения:

- 1 – обозначение характерной точки границ объекта
- (red line) – граница объекта
- (dashed orange line) – проектное местоположение инженерного сооружения (ось ВЛ 110 кВ)
- (white square) – граница земельного участка

16.13.040715.34 – кадастровый номер земельного участка.

Схема расположения границ публичного сервитута в целях размещения объекта электросетевого хозяйства регионального значения «ВЛ 110 кВ Бугульма 500 – Зел.Роща »

Лист 3



Масштаб 1 : 500

Используемые условные знаки и обозначения:

- 1 – обозначение характерной точки границ объекта
- (красная линия) – граница объекта
- (оранжево-желтая пунктирная линия) – проектное местоположение инженерного сооружения (ось ВЛ 110 кВ)
- (голубой контур) – граница земельного участка
- 16:13:040715:34 – кадастровый номер земельного участка.