



**ПОСТАНОВЛЕНИЕ**

20.08.2022

г.Казань

**КАРАР**

№ 872

Об установлении публичного сервитута в целях складирования строительных и иных материалов, размещения временных или вспомогательных сооружений (включая ограждения, бытовки, навесы) и (или) строительной техники, которые необходимы для обеспечения строительства, реконструкции, ремонта объектов транспортной инфраструктуры регионального значения для строительства автомобильной дороги «Вознесенский тракт. Строительство участка от проспекта Победы до автомобильной дороги М-7 «Волга» на территории муниципального образования г.Казани и Пестречинского муниципального района Республики Татарстан»

В соответствии с главой V<sup>7</sup> Земельного кодекса Российской Федерации, статьей 3<sup>6</sup> Федерального закона от 25 октября 2001 года № 137-ФЗ «О введении в действие Земельного кодекса Российской Федерации», Схемой территориального планирования Республики Татарстан, утвержденной постановлением Кабинета Министров Республики Татарстан от 21.02.2011 № 134 «Об утверждении Схемы территориального планирования Республики Татарстан», в целях складирования строительных и иных материалов, размещения временных или вспомогательных сооружений (включая ограждения, бытовки, навесы) и (или) строительной техники, которые необходимы для обеспечения строительства, реконструкции, ремонта объектов транспортной инфраструктуры регионального значения для строительства автомобильной дороги «Вознесенский тракт. Строительство участка от проспекта Победы до автомобильной дороги М-7 «Волга» на территории муниципального образования г.Казани и Пестречинского муниципального района Республики Татарстан», Кабинет Министров Республики Татарстан ПОСТАНОВЛЯЕТ:

1. Установить публичный сервитут в целях складирования строительных и иных материалов, размещения временных или вспомогательных сооружений (включая ограждения, бытовки, навесы) и (или) строительной техники, которые необходимы для обеспечения строительства, реконструкции, ремонта объектов транспортной инфраструктуры регионального значения для строительства автомобильной дороги «Вознесенский тракт. Строительство участка от проспекта Победы до автомобильной дороги М-7 «Волга» на территории муниципального образования г.Казани и Пестречинского муниципального района Республики Татарстан» (далее – публичный сервитут), в отношении земельных участков, расположенных на территории муниципального образования г.Казани, согласно приложению (далее – земельные участки) сроком на два года в интересах государственного казенного учреждения «Главное управление содержания и развития дорожно-транспортного комплекса Татарстана при Министерстве транспорта и дорожного хозяйства Республики Татарстан» (ИНН 1660049283, ОГРН 1021603627462) (далее – Главтатдортранс).

2. Утвердить прилагаемое графическое описание местоположения границ публичного сервитута в целях складирования строительных и иных материалов, размещения временных или вспомогательных сооружений (включая ограждения, бытовки, навесы) и (или) строительной техники, которые необходимы для обеспечения строительства, реконструкции, ремонта объектов транспортной инфраструктуры регионального значения для строительства автомобильной дороги «Вознесенский тракт. Строительство участка от проспекта Победы до автомобильной дороги М-7 «Волга» на территории муниципального образования г.Казани и Пестречинского муниципального района Республики Татарстан».

3. Установить, что:

порядок расчета и внесения платы за публичный сервитут осуществляется в соответствии со статьей 39<sup>46</sup> Земельного кодекса Российской Федерации;

срок, в течение которого использование земельных участков в соответствии с их разрешенным использованием будет невозможно или существенно затруднено, соответствует сроку публичного сервитута.

4. Министерству земельных и имущественных отношений Республики Татарстан в установленном законодательством порядке в течение пяти рабочих дней со дня принятия настоящего постановления обеспечить:

размещение настоящего постановления на официальном сайте Министерства земельных и имущественных отношений Республики Татарстан в информационно-телекоммуникационной сети «Интернет»;

направление настоящего постановления в исполнительный комитет муниципального образования г.Казани для официального опубликования в порядке, установленном для официального опубликования муниципальных правовых актов;

направление копий настоящего постановления правообладателям земельных участков, филиалу федерального государственного бюджетного учреждения «Федеральная кадастровая палата Федеральной службы государственной регистрации, кадастра и картографии» по Республике Татарстан, Главтатдортрансу.

5. Предложить Главтатдортрансу:

заключить с правообладателями земельных участков соглашения об осуществлении публичного сервитута;

привести земельные участки в состояние, пригодное для использования в соответствии с их видом разрешенного использования;

снести инженерное сооружение, размещенное на основании публичного сервитута, в сроки, установленные статьей 39<sup>50</sup> Земельного кодекса Российской Федерации, после завершения деятельности, для обеспечения которой установлен публичный сервитут.

6. Контроль за исполнением настоящего постановления возложить на Министерство земельных и имущественных отношений Республики Татарстан.

Премьер-министр  
Республики Татарстан



А.В.Песошин

Приложение  
к постановлению  
Кабинета Министров  
Республики Татарстан  
от 20.08. 2022 №872

Перечень

земельных участков, в отношении которых устанавливается публичный сервитут в целях складирования строительных и иных материалов, размещения временных или вспомогательных сооружений (включая ограждения, бытовки, навесы) и (или) строительной техники, которые необходимы для обеспечения строительства, реконструкции, ремонта объектов транспортной инфраструктуры регионального значения для строительства автомобильной дороги «Вознесенский тракт.

Строительство участка от проспекта Победы до автомобильной дороги М-7 «Волга» на территории муниципального образования г.Казани и Пестречинского муниципального района Республики Татарстан»

№ п/п	Кадастровый номер земельного участка	Кадастровый номер единого землепользования	Вид права	Местонахождение земельного участка согласно сведениям из Единого государственного реестра недвижимости	Площадь земельного участка, на которую устанавливается публичный сервитут, кв.метров
1	2	3	4	5	6
1.	16:16:120602:11479 (образован из 16:16:120602:1288)		Собственность	Республика Татарстан, г.Казань	3 614
2.	16:00:000000:587		Собственность	Республика Татарстан, г.Казань, 2 км к югу от д.Самосырово	133 834
3.	16:00:000000:68665 (образован из 16:00:000000:1478)		Доверительное управление	Республика Татарстан, г.Казань	134 169
4.	16:33:080513:34		Собственность	Республика Татарстан, г.Казань	168 501
5.	16:33:080513:44		Собственность	Республика Татарстан, г.Казань	9 671

1	2	3	4	5	6
6.	16:33:080513:45		Собственность	Республика Татарстан, г.Казань	4 204
7.	16:50:150312:11		-	Республика Татарстан, г.Казань, Приволжский район, ул.Юлиуса Фучика	6
8.	16:50:150312:5		Собственность	Республика Татарстан, г.Казань, Советский район, ул.Юлиуса Фучика	37
9.	16:50:270101:2511 (образован из 16:50:270101:2447)		-	Республика Татарстан, г.Казань, Советский район, жилой массив Вознесенское, ул.Иркен, участок 2в	4 966
10.	16:33:080513:21		Собственность	Республика Татарстан, г.Казань, в 3 800 кв.м на запад от н.п.Кошаково	2 065
11.	16:50:150312:823 (образован из 16:50:150312:8)		Собственность	Республика Татарстан, г.Казань, Советский район, ул.Минская	4 791
12.	16:16:120602:11482 (образован из 16:16:120602:1291)		Собственность	Республика Татарстан, г.Казань	2 752
13.	16:16:120602:274	16:16:000000:239	Собственность	Республика Татарстан, г.Казань	5 851
14.	16:16:120602:427		Собственность	Республика Татарстан, г.Казань, д.Самосырово	14 916
15.	16:50:150311:118		Собственность	Республика Татарстан, г.Казань, Советский район, ул.Минская	698
16.	16:50:150311:456		Постоянное бессрочное пользование	Республика Татарстан, г.Казань, ул.Юлиуса Фучика, земельный участок 155Б	647
17.	16:50:150201:2096		Собственность	Республика Татарстан, г.Казань, Советский район, ул.Зеленая Поляна	5 317
18.	16:50:150201:51		-	Республика Татарстан, г.Казань, Советский район, п.Вознесенское	573
19.	16:16:120602:10333		Собственность	Республика Татарстан, г.Казань	75 435

1	2	3	4	5	6
20.	16:50:150311:102		Собственность	Республика Татарстан, г.Казань, Советский район, пересечение пр.Победы и ул.Минская	30 692
21.	16:00:000000:762		Собственность	Республика Татарстан, г.Казань, Советский район, ул.Вознесенская	50 628
22.	16:50:270202:343		-	Республика Татарстан, г.Казань	1
23.	16:50:150311:133		Собственность	Республика Татарстан, г.Казань, Советский район, ул.Минская	59
24.	16:50:150311:460 (образован из 16:50:150311:143)		Собственность	Республика Татарстан, г.Казань, Советский район, ул.Минская	2 203
25.	16:50:150311:126		Аренда	Республика Татарстан, г.Казань, Советский район, на пересечении улиц Юлиуса Фучика и Минская	284
26.	16:50:150312:492		Собственность	Республика Татарстан, г.Казань, Советский район, ул.Закиева	883
27.	16:50:150312:806		Собственность	Республика Татарстан, г.Казань, Советский район, ул.Академика Глушко	1 592
28.	16:16:120602:424		Собственность	Республика Татарстан, г.Казань, д.Самосырово	7 393
29.	16:16:120602:423		-	Республика Татарстан, г.Казань, д.Самосырово	5 449
30.	16:16:120602:3690		Собственность	Республика Татарстан, г.Казань	1 233
31.	16:50:270101:1106		Аренда	Республика Татарстан, г.Казань, Советский район, опора № 8 ЛЭП-110 кВ, отпайка на ПС Азино (Киндери – Центр – Азино ЛЭП-110 кВ Магистральная Киндери (совместная подвеска с ВЛ-110 кВ, отпайка на ПС Казанка))	12

1	2	3	4	5	6
32.	16:50:270101:1320		Собственность	Республика Татарстан, г.Казань	3 000
33.	16:50:270101:1321		Собственность	Республика Татарстан, г.Казань	3 000
34.	16:50:150312:9		Собственность	Республика Татарстан, г.Казань, Советский район, ул.Академика Сахарова	14 006
35.	16:50:270101:1718		-	Республика Татарстан, г.Казань, Советский район, ул.Бахтизина	1 449
36.	16:50:270101:1325		-	Республика Татарстан, г.Казань, Советский район, ул.Бахтизина	2 500
37.	16:50:270101:1326		Собственность	Республика Татарстан, г.Казань	2 500
38.	16:50:150312:811		-	Республика Татарстан, г.Казань	1
39.	16:50:150311:457		-	Республика Татарстан, г.Казань	913
40.	16:50:150311:458		-	Республика Татарстан, г.Казань	520
41.	16:50:270101:725		-	Республика Татарстан, г.Казань, Советский район, п.Вознесенское	4 731
42.	16:50:270101:1327		-	Республика Татарстан, г.Казань	2 500
43.	16:50:270101:1328		Собственность	Республика Татарстан, г.Казань	1 500
44.	16:50:270101:1334		Собственность	Республика Татарстан, г.Казань	1 500
45.	16:50:270101:1336		Собственность	Республика Татарстан, г.Казань	3 000
46.	16:50:270101:1429		Собственность Аренда	Республика Татарстан, г.Казань, Советский район, ул.Бахтизина	540
47.	16:50:270101:1101		Собственность	Республика Татарстан, г.Казань	2 000
48.	16:50:270101:1092		Собственность	Республика Татарстан, г.Казань	2 000
49.	16:50:270101:1099		Собственность	Республика Татарстан, г.Казань	2 000
50.	16:50:270101:1094		Собственность	Республика Татарстан, г.Казань	2 000
51.	16:50:270101:1103		Собственность	Республика Татарстан, г.Казань	2 000
52.	16:50:270101:1102		Собственность	Республика Татарстан, г.Казань	2 000
53.	16:50:270101:1093		Собственность	Республика Татарстан, г.Казань	2 000
54.	16:50:270101:1100		Собственность	Республика Татарстан, г.Казань	2 000
55.	16:50:270101:1091		Собственность	Республика Татарстан, г.Казань	2 000
56.	16:50:270101:1098		Собственность	Республика Татарстан, г.Казань	2 000

1	2	3	4	5	6
57.	16:50:270101:1086		Собственность	Республика Татарстан, г.Казань	2 000
58.	16:50:270101:1085		Собственность	Республика Татарстан, г.Казань	2 000
59.	16:50:270101:1087		Собственность	Республика Татарстан, г.Казань	2 000
Итого					740 136

---



Утверждено  
постановлением  
Кабинета Министров  
Республики Татарстан  
от 20.08. 2022 № 872

Графическое описание местоположения границ публичного сервитута в целях складирования строительных и иных материалов, размещения временных или вспомогательных сооружений (включая ограждения, бытовки, навесы) и (или) строительной техники, которые необходимы для обеспечения строительства, реконструкции, ремонта объектов транспортной инфраструктуры регионального значения для строительства автомобильной дороги «Вознесенский тракт. Строительство участка от проспекта Победы до автомобильной дороги М-7 «Волга» на территории муниципального образования г.Казани и Пестречинского муниципального района Республики Татарстан»

### Раздел 1

Сведения об объекте		
№ п/п	Характеристики объекта	Описание характеристик
1	Местоположение объекта	Республика Татарстан, г.Казань
2	Площадь объекта +/- величина погрешности определения площади (P +/- Дельта P)	930 104 кв.м +/- 333 кв.м
3	Иные характеристики объекта	Кадастровые номера земельных участков, в отношении которых устанавливается публичный сервитут: 16:50:150311:102, 16:50:150311:457, 16:50:150311:458, 16:50:270101:1086, 16:50:150311:133 (является исходным для 16:50:150311:462), 16:50:150311:143 (является исходным для 16:50:150311:460), 16:50:150311:118, 16:50:150311:456, 16:50:150311:126, 16:50:150312:11, 16:50:150312:811, 16:50:150312:8 (является исходным для 16:50:150312:823), 16:50:150312:9, 16:50:150312:5, 16:50:150312:492, 16:50:150312:806 (является исходным для 16:50:150312:826), 16:50:150201:2096, 16:50:150201:51, 16:16:120602:427, 16:16:120602:424, 16:16:120602:423, 16:16:120602:3690, 16:50:270101:2447 (является исходным для 16:50:270101:2511), 16:50:270101:725, 16:50:270101:1718,

	<p>16:00:000000:762, 16:50:270101:1106, 16:50:270101:1087, 16:50:270202:343; 16:16:120602:10333, 16:16:120602:1288 (является исходным для 16:16:120602:11479), 16:16:120602:1291 (является исходным для 16:16:120602:11482), 16:00:000000:587, 16:50:270101:1085, 16:16:120602:274, 16:00:000000:1478 (яв- ляется исходным для 16:00:000000:68665), 16:33:080513:34, 16:33:080513:44 (явля- ется исходным для 16:33:000000:4477), 16:50:270101:1098, 16:33:080513:45 (является исходным для 16:33:000000:4482), 16:33:080513:21 (яв- ляется исходным для 16:33:080513:269), 16:50:270101:1320, 16:50:270101:1321, 16:50:270101:1325, 16:50:270101:1326, 16:50:270101:1327, 16:50:270101:1328, 16:50:270101:1334, 16:50:270101:1336, 16:50:270101:1429, 16:50:270101:1101, 16:50:270101:1092, 16:50:270101:1099, 16:50:270101:1094, 16:50:270101:1103, 16:50:270101:1102, 16:50:270101:1093, 16:50:270101:1100, 16:50:270101:1091</p>
--	--

Сведения о местоположении границ объекта					
1. Система координат: МСК-16					
2. Сведения о характерных точках границ объекта					
Обозначение характерных точек границ	Координаты, м		Метод определения координат характерной точки	Средняя квадратическая погрешность положения характерной точки (Mt), м	Описание обозначения точки на местности (при наличии)
	X	Y			
1	2	3	4	5	6
-	-	-	-	-	-
3. Сведения о характерных точках части (частей) границы объекта					
Обозначение характерных точек части границы	Координаты, м		Метод определения координат характерной точки	Средняя квадратическая погрешность положения характерной точки (Mt), м	Описание обозначения точки на местности (при наличии)
	X	Y			
1	2	3	4	5	6
Часть № 1					
1	474161.57	1312108.88	Аналитический	0.1	-
2	474161.68	1312229.53	Аналитический	0.1	-
3	474202.12	1312229.48	Аналитический	0.1	-
4	474202.17	1312268.80	Аналитический	0.1	-
5	474205.94	1312271.71	Аналитический	0.1	-
6	474221.69	1312274.83	Аналитический	0.1	-
7	474221.12	1312326.57	Аналитический	0.1	-
8	474204.47	1312326.59	Аналитический	0.1	-
9	474200.02	1312353.91	Аналитический	0.1	-
10	474182.39	1312357.90	Аналитический	0.1	-
11	474161.86	1312401.69	Аналитический	0.1	-
12	474161.97	1312508.26	Аналитический	0.1	-
13	474304.95	1312509.10	Аналитический	0.1	-
14	474305.55	1312584.10	Аналитический	0.1	-
15	474172.19	1312583.19	Аналитический	0.1	-
16	474172.31	1312691.37	Аналитический	0.1	-
17	474208.56	1312731.77	Аналитический	0.1	-
18	474208.17	1312770.62	Аналитический	0.1	-
19	474304.49	1312769.65	Аналитический	0.1	-
20	474309.77	1312817.34	Аналитический	0.1	-
21	474206.21	1312810.47	Аналитический	0.1	-
22	474199.91	1313359.75	Аналитический	0.1	-
23	474197.83	1313542.13	Аналитический	0.1	-
24	474228.25	1313719.03	Аналитический	0.1	-
25	474228.08	1313730.99	Аналитический	0.1	-
26	474227.27	1313768.66	Аналитический	0.1	-
27	474227.39	1313780.69	Аналитический	0.1	-
28	474228.37	1313954.43	Аналитический	0.1	-
29	474343.70	1313957.73	Аналитический	0.1	-
30	474343.68	1313997.73	Аналитический	0.1	-

1	2	3	4	5	6
31	474243.09	1313995.31	Аналитический	0.1	-
32	474237.39	1314173.85	Аналитический	0.1	-
33	474235.87	1314247.30	Аналитический	0.1	-
34	474219.09	1314251.61	Аналитический	0.1	-
35	474219.22	1314275.61	Аналитический	0.1	-
36	474235.11	1314270.93	Аналитический	0.1	-
37	474234.01	1314294.87	Аналитический	0.1	-
38	474233.65	1314308.87	Аналитический	0.1	-
39	474226.64	1314573.88	Аналитический	0.1	-
40	474238.43	1314575.14	Аналитический	0.1	-
41	474237.16	1314597.20	Аналитический	0.1	-
42	474225.27	1314596.08	Аналитический	0.1	-
43	474224.58	1314620.65	Аналитический	0.1	-
44	474216.00	1314906.32	Аналитический	0.1	-
45	474215.64	1314924.10	Аналитический	0.1	-
46	474208.69	1315128.70	Аналитический	0.1	-
47	474208.70	1315143.70	Аналитический	0.1	-
48	474212.08	1315274.31	Аналитический	0.1	-
49	474201.13	1315341.32	Аналитический	0.1	-
50	474194.03	1315385.10	Аналитический	0.1	-
51	474194.80	1315649.30	Аналитический	0.1	-
52	474185.00	1315661.70	Аналитический	0.1	-
53	474181.13	1315698.34	Аналитический	0.1	-
54	474178.66	1315912.58	Аналитический	0.1	-
55	474176.16	1315974.54	Аналитический	0.1	-
56	474171.70	1316034.96	Аналитический	0.1	-
57	474167.64	1316073.03	Аналитический	0.1	-
58	474297.02	1316099.55	Аналитический	0.1	-
59	474400.17	1316078.47	Аналитический	0.1	-
60	474418.00	1316152.06	Аналитический	0.1	-
61	474404.80	1316154.93	Аналитический	0.1	-
62	474312.72	1316180.61	Аналитический	0.1	-
63	474172.25	1316284.68	Аналитический	0.1	-
64	474166.37	1316283.69	Аналитический	0.1	-
65	474167.01	1316824.64	Аналитический	0.1	-
66	474167.24	1317126.55	Аналитический	0.1	-
67	474169.21	1318931.39	Аналитический	0.1	-
68	474183.61	1318931.48	Аналитический	0.1	-
69	474182.79	1319073.63	Аналитический	0.1	-
70	474169.33	1319072.82	Аналитический	0.1	-
71	474169.72	1319390.31	Аналитический	0.1	-
72	474139.00	1319390.79	Аналитический	0.1	-
73	474140.27	1319472.46	Аналитический	0.1	-
74	474169.25	1319542.55	Аналитический	0.1	-
75	474199.43	1319576.22	Аналитический	0.1	-
76	474238.72	1319599.35	Аналитический	0.1	-
77	474287.42	1319612.65	Аналитический	0.1	-
78	474362.94	1319613.81	Аналитический	0.1	-
79	474443.26	1319576.29	Аналитический	0.1	-
80	474521.16	1319532.50	Аналитический	0.1	-
81	474601.41	1319494.48	Аналитический	0.1	-

1	2	3	4	5	6
82	474608.02	1319505.97	Аналитический	0.1	-
83	474598.50	1319511.00	Аналитический	0.1	-
84	474593.50	1319514.00	Аналитический	0.1	-
85	474589.00	1319516.00	Аналитический	0.1	-
86	474512.02	1319554.35	Аналитический	0.1	-
87	474503.07	1319558.81	Аналитический	0.1	-
88	474451.50	1319584.50	Аналитический	0.1	-
89	474428.00	1319598.50	Аналитический	0.1	-
90	474334.10	1319653.07	Аналитический	0.1	-
91	474251.65	1319700.98	Аналитический	0.1	-
92	474243.00	1319706.00	Аналитический	0.1	-
93	474115.50	1319775.00	Аналитический	0.1	-
94	474108.50	1319779.00	Аналитический	0.1	-
95	474103.50	1319782.00	Аналитический	0.1	-
96	474005.50	1319836.50	Аналитический	0.1	-
97	473947.00	1319868.50	Аналитический	0.1	-
98	473824.50	1319937.00	Аналитический	0.1	-
99	473730.50	1319988.50	Аналитический	0.1	-
100	473626.00	1320047.00	Аналитический	0.1	-
101	473557.27	1320085.78	Аналитический	0.1	-
102	473545.55	1320065.59	Аналитический	0.1	-
103	473603.89	1320032.94	Аналитический	0.1	-
104	473867.50	1319886.60	Аналитический	0.1	-
105	473888.98	1319868.99	Аналитический	0.1	-
106	473926.59	1319836.85	Аналитический	0.1	-
107	473959.03	1319794.99	Аналитический	0.1	-
108	473986.08	1319747.16	Аналитический	0.1	-
109	474000.85	1319712.82	Аналитический	0.1	-
110	474020.61	1319643.39	Аналитический	0.1	-
111	474026.80	1319536.13	Аналитический	0.1	-
112	474032.85	1319500.45	Аналитический	0.1	-
113	474047.07	1319314.64	Аналитический	0.1	-
114	474057.78	1319247.17	Аналитический	0.1	-
115	474045.06	1319204.28	Аналитический	0.1	-
116	474040.14	1319136.34	Аналитический	0.1	-
117	474023.38	1319135.56	Аналитический	0.1	-
118	474026.47	1319069.33	Аналитический	0.1	-
119	474059.02	1319070.84	Аналитический	0.1	-
120	474090.11	1318404.40	Аналитический	0.1	-
121	474090.19	1317949.04	Аналитический	0.1	-
122	474087.25	1317126.63	Аналитический	0.1	-
123	474086.97	1316824.69	Аналитический	0.1	-
124	474086.84	1316711.62	Аналитический	0.1	-
125	474082.08	1316649.81	Аналитический	0.1	-
126	474073.25	1316540.99	Аналитический	0.1	-
127	474070.81	1316480.98	Аналитический	0.1	-
128	474070.31	1316399.41	Аналитический	0.1	-
129	474071.66	1316350.58	Аналитический	0.1	-
130	474074.41	1316295.72	Аналитический	0.1	-
131	474076.62	1316268.52	Аналитический	0.1	-
132	473983.48	1316252.78	Аналитический	0.1	-

1	2	3	4	5	6
133	473946.51	1316257.70	Аналитический	0.1	-
134	473942.82	1316258.10	Аналитический	0.1	-
135	473929.02	1316175.47	Аналитический	0.1	-
136	473932.52	1316174.81	Аналитический	0.1	-
137	474018.79	1316156.80	Аналитический	0.1	-
138	474086.04	1316037.30	Аналитический	0.1	-
139	474085.91	1315921.39	Аналитический	0.1	-
140	474085.65	1315706.22	Аналитический	0.1	-
141	474074.18	1315561.63	Аналитический	0.1	-
142	474075.31	1315523.97	Аналитический	0.1	-
143	474100.84	1315334.44	Аналитический	0.1	-
144	474099.17	1314777.23	Аналитический	0.1	-
145	474099.64	1314757.23	Аналитический	0.1	-
146	474100.10	1314737.24	Аналитический	0.1	-
147	474099.81	1314717.24	Аналитический	0.1	-
148	474104.00	1314703.00	Аналитический	0.1	-
149	474105.00	1314684.00	Аналитический	0.1	-
150	474101.27	1314683.14	Аналитический	0.1	-
151	474101.85	1314663.04	Аналитический	0.1	-
152	474102.12	1314643.04	Аналитический	0.1	-
153	474101.77	1314635.35	Аналитический	0.1	-
154	474100.59	1314615.69	Аналитический	0.1	-
155	474103.62	1314586.19	Аналитический	0.1	-
156	474097.70	1314575.14	Аналитический	0.1	-
157	474086.17	1314573.52	Аналитический	0.1	-
158	474086.45	1314557.94	Аналитический	0.1	-
159	474099.34	1314558.86	Аналитический	0.1	-
160	474102.14	1314557.95	Аналитический	0.1	-
161	474104.58	1314556.60	Аналитический	0.1	-
162	474104.58	1314549.57	Аналитический	0.1	-
163	474107.97	1314548.53	Аналитический	0.1	-
164	474108.95	1314523.74	Аналитический	0.1	-
165	474108.88	1314503.26	Аналитический	0.1	-
166	474107.23	1314465.14	Аналитический	0.1	-
167	474107.73	1314436.74	Аналитический	0.1	-
168	474108.09	1314406.74	Аналитический	0.1	-
169	474108.00	1314391.92	Аналитический	0.1	-
170	474108.37	1314362.47	Аналитический	0.1	-
171	474096.84	1314362.11	Аналитический	0.1	-
172	474096.68	1314318.93	Аналитический	0.1	-
173	474114.86	1314319.31	Аналитический	0.1	-
174	474113.73	1314289.33	Аналитический	0.1	-
175	474113.74	1314259.33	Аналитический	0.1	-
176	474100.19	1314243.28	Аналитический	0.1	-
177	474100.76	1314213.27	Аналитический	0.1	-
178	474101.35	1314183.28	Аналитический	0.1	-
179	474102.11	1314163.00	Аналитический	0.1	-
180	474102.11	1314133.00	Аналитический	0.1	-
181	474102.11	1314103.00	Аналитический	0.1	-
182	474095.55	1314057.23	Аналитический	0.1	-
183	474091.33	1314053.74	Аналитический	0.1	-

1	2	3	4	5	6
184	474082.88	1313966.25	Аналитический	0.1	-
185	474110.82	1313961.16	Аналитический	0.1	-
186	474108.52	1313938.67	Аналитический	0.1	-
187	474087.33	1313940.09	Аналитический	0.1	-
188	474083.42	1313940.46	Аналитический	0.1	-
189	474079.47	1313940.62	Аналитический	0.1	-
190	474081.63	1313936.61	Аналитический	0.1	-
191	474085.51	1313905.89	Аналитический	0.1	-
192	474085.20	1313696.28	Аналитический	0.1	-
193	474064.34	1313680.53	Аналитический	0.1	-
194	474046.00	1313667.20	Аналитический	0.1	-
195	474043.87	1313637.74	Аналитический	0.1	-
196	474043.83	1313602.48	Аналитический	0.1	-
197	474043.75	1313527.22	Аналитический	0.1	-
198	474085.35	1313305.83	Аналитический	0.1	-
199	474095.73	1313277.19	Аналитический	0.1	-
200	474096.91	1313092.04	Аналитический	0.1	-
201	474096.60	1312803.49	Аналитический	0.1	-
202	473915.30	1312803.68	Аналитический	0.1	-
203	473945.83	1312768.65	Аналитический	0.1	-
204	474096.56	1312768.49	Аналитический	0.1	-
205	474096.35	1312582.50	Аналитический	0.1	-
206	473947.00	1312582.66	Аналитический	0.1	-
207	473947.98	1312507.58	Аналитический	0.1	-
208	474068.36	1312507.40	Аналитический	0.1	-
209	474070.64	1312494.36	Аналитический	0.1	-
210	474076.60	1312266.37	Аналитический	0.1	-
211	474072.53	1312206.06	Аналитический	0.1	-
212	474077.16	1312075.50	Аналитический	0.1	-
213	474086.24	1312109.09	Аналитический	0.1	-
1	474161.57	1312108.88	Аналитический	0.1	-
Часть № 2					
214	474213.51	1314430.72	Аналитический	0.1	-
215	474213.37	1314446.43	Аналитический	0.1	-
216	474213.23	1314462.14	Аналитический	0.1	-
217	474203.21	1314462.00	Аналитический	0.1	-
218	474181.62	1314461.70	Аналитический	0.1	-
219	474149.78	1314461.27	Аналитический	0.1	-
220	474150.29	1314445.35	Аналитический	0.1	-
221	474150.81	1314429.29	Аналитический	0.1	-
222	474181.79	1314430.00	Аналитический	0.1	-
223	474203.03	1314430.48	Аналитический	0.1	-
214	474213.51	1314430.72	Аналитический	0.1	-
Часть № 3					
224	474113.90	1315040.30	Аналитический	0.1	-
225	474113.90	1315038.60	Аналитический	0.1	-
226	474115.60	1315038.60	Аналитический	0.1	-
227	474115.60	1315040.30	Аналитический	0.1	-
224	474113.90	1315040.30	Аналитический	0.1	-
Часть № 4					
228	474108.50	1315250.30	Аналитический	0.1	-

1	2	3	4	5	6
229	474108.50	1315251.90	Аналитический	0.1	-
230	474106.80	1315251.90	Аналитический	0.1	-
231	474106.80	1315250.30	Аналитический	0.1	-
228	474108.50	1315250.30	Аналитический	0.1	-
Часть № 5					
232	474105.80	1315467.90	Аналитический	0.1	-
233	474105.80	1315469.60	Аналитический	0.1	-
234	474104.10	1315469.60	Аналитический	0.1	-
235	474104.10	1315467.90	Аналитический	0.1	-
232	474105.80	1315467.90	Аналитический	0.1	-
Часть № 6					
236	474094.30	1315874.40	Аналитический	0.1	-
237	474094.30	1315876.10	Аналитический	0.1	-
238	474092.50	1315876.10	Аналитический	0.1	-
239	474092.50	1315874.40	Аналитический	0.1	-
236	474094.30	1315874.40	Аналитический	0.1	-
Часть № 7					
240	474092.30	1316081.00	Аналитический	0.1	-
241	474087.90	1316087.70	Аналитический	0.1	-
242	474079.80	1316082.30	Аналитический	0.1	-
243	474084.40	1316075.70	Аналитический	0.1	-
240	474092.30	1316081.00	Аналитический	0.1	-
Часть № 8					
244	474071.70	1316162.40	Аналитический	0.1	-
245	474073.40	1316170.10	Аналитический	0.1	-
246	474065.30	1316171.90	Аналитический	0.1	-
247	474063.60	1316164.30	Аналитический	0.1	-
244	474071.70	1316162.40	Аналитический	0.1	-
Часть № 9					
248	474208.50	1316134.90	Аналитический	0.1	-
249	474209.80	1316141.00	Аналитический	0.1	-
250	474204.10	1316142.10	Аналитический	0.1	-
251	474202.90	1316136.00	Аналитический	0.1	-
248	474208.50	1316134.90	Аналитический	0.1	-
Часть № 10					
252	474219.80	1316158.50	Аналитический	0.1	-
253	474223.00	1316173.60	Аналитический	0.1	-
254	474219.30	1316174.30	Аналитический	0.1	-
255	474216.40	1316159.20	Аналитический	0.1	-
252	474219.80	1316158.50	Аналитический	0.1	-
Часть № 11					
256	473951.00	1316214.10	Аналитический	0.1	-
257	473954.20	1316229.20	Аналитический	0.1	-
258	473950.60	1316229.90	Аналитический	0.1	-
259	473947.40	1316214.80	Аналитический	0.1	-
256	473951.00	1316214.10	Аналитический	0.1	-
Часть № 12					
260	474183.18	1312282.35	Аналитический	0.1	-
261	474176.49	1312283.02	Аналитический	0.1	-
262	474177.03	1312289.83	Аналитический	0.1	-
263	474183.79	1312289.16	Аналитический	0.1	-



1	2	3	4	5	6
260	474183.18	1312282.35	Аналитический	0.1	-
Часть № 13					
264	474180.03	1312329.88	Аналитический	0.1	-
265	474174.29	1312335.90	Аналитический	0.1	-
266	474180.28	1312341.65	Аналитический	0.1	-
267	474185.95	1312335.66	Аналитический	0.1	-
264	474180.03	1312329.88	Аналитический	0.1	-
Часть № 14					
268	474178.49	1312531.93	Аналитический	0.1	-
269	474172.30	1312531.77	Аналитический	0.1	-
270	474172.24	1312533.77	Аналитический	0.1	-
271	474178.45	1312533.93	Аналитический	0.1	-
268	474178.49	1312531.93	Аналитический	0.1	-
Часть № 15					
272	474173.73	1312718.77	Аналитический	0.1	-
273	474167.53	1312718.61	Аналитический	0.1	-
274	474167.48	1312720.61	Аналитический	0.1	-
275	474173.68	1312720.77	Аналитический	0.1	-
272	474173.73	1312718.77	Аналитический	0.1	-
Часть № 16					
276	474168.11	1312946.83	Аналитический	0.1	-
277	474161.91	1312946.67	Аналитический	0.1	-
278	474161.86	1312948.67	Аналитический	0.1	-
279	474168.05	1312948.83	Аналитический	0.1	-
276	474168.11	1312946.83	Аналитический	0.1	-
Часть № 17					
280	474162.78	1313153.02	Аналитический	0.1	-
281	474156.58	1313152.87	Аналитический	0.1	-
282	474156.53	1313154.86	Аналитический	0.1	-
283	474162.74	1313155.02	Аналитический	0.1	-
280	474162.78	1313153.02	Аналитический	0.1	-
Часть № 18					
284	474157.74	1313352.71	Аналитический	0.1	-
285	474151.54	1313352.55	Аналитический	0.1	-
286	474151.49	1313354.54	Аналитический	0.1	-
287	474157.69	1313354.71	Аналитический	0.1	-
284	474157.74	1313352.71	Аналитический	0.1	-
Часть № 19					
288	474153.33	1313536.24	Аналитический	0.1	-
289	474147.14	1313536.08	Аналитический	0.1	-
290	474147.08	1313538.08	Аналитический	0.1	-
291	474153.28	1313538.24	Аналитический	0.1	-
288	474153.33	1313536.24	Аналитический	0.1	-
Часть № 20					
292	474142.11	1313984.67	Аналитический	0.1	-
293	474135.91	1313984.51	Аналитический	0.1	-
294	474135.87	1313986.51	Аналитический	0.1	-
295	474142.06	1313986.67	Аналитический	0.1	-
292	474142.11	1313984.67	Аналитический	0.1	-

1	2	3	4	5	6
Часть № 21					
296	474138.70	1314122.18	Аналитический	0.1	-
297	474132.50	1314122.02	Аналитический	0.1	-
298	474132.46	1314124.02	Аналитический	0.1	-
299	474138.66	1314124.18	Аналитический	0.1	-
296	474138.70	1314122.18	Аналитический	0.1	-
Часть № 22					
300	474132.75	1314352.50	Аналитический	0.1	-
301	474126.55	1314352.34	Аналитический	0.1	-
302	474126.50	1314354.34	Аналитический	0.1	-
303	474132.69	1314354.50	Аналитический	0.1	-
300	474132.75	1314352.50	Аналитический	0.1	-
Часть № 23					
304	474121.93	1314587.95	Аналитический	0.1	-
305	474115.73	1314587.80	Аналитический	0.1	-
306	474115.69	1314589.80	Аналитический	0.1	-
307	474121.89	1314589.95	Аналитический	0.1	-
304	474121.93	1314587.95	Аналитический	0.1	-



Схема расположения границ публичного сервитута в целях складирования строительных и иных материалов, размещения временных или вспомогательных сооружений (включая ограждения, бытовки, навесы) и (или) строительной техники, которые необходимы для обеспечения строительства, реконструкции, ремонта объектов транспортной инфраструктуры регионального значения для строительства автомобильной дороги «Вознесенский тракт. Строительство участка от проспекта Победы до автомобильной дороги М-7 «Волга» на территории муниципального образования г.Казани и Пестречинского муниципального района Республики Татарстан»



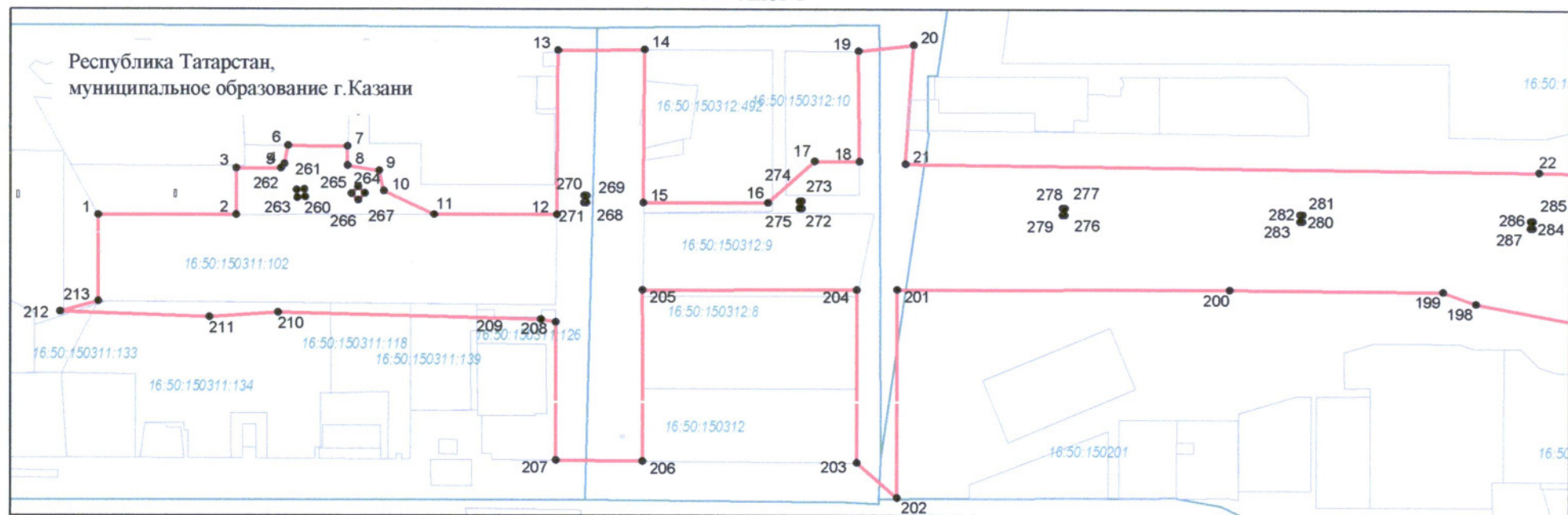
Масштаб 1 : 35 000

Используемые условные знаки и обозначения:

- — граница устанавливаемого сервитута
- . - . - — граница муниципального района, городского округа.

Схема расположения границ публичного сервитута в целях складирования строительных и иных материалов, размещения временных или вспомогательных сооружений (включая ограждения, бытовки, навесы) и (или) строительной техники, которые необходимы для обеспечения строительства, реконструкции, ремонта объектов транспортной инфраструктуры регионального значения для строительства автомобильной дороги «Вознесенский тракт. Строительство участка от проспекта Победы до автомобильной дороги М-7 «Волга» на территории муниципального образования г.Казани и Пестречинского муниципального района Республики Татарстан»

Лист 1



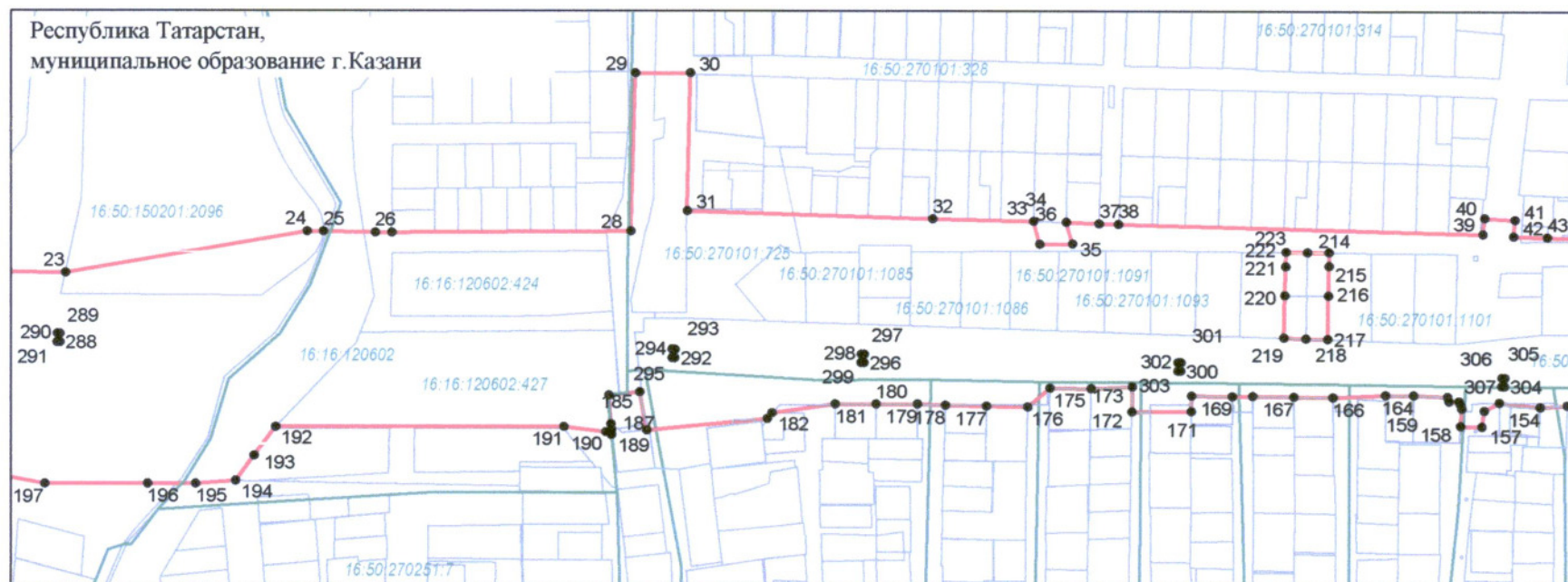
Масштаб 1 : 5 000

Используемые условные знаки и обозначения:

- |   |   |   |                                    |
|---|---|---|------------------------------------|
|  | – граница устанавливаемого сервитута      | • 1   | – характерная точка границ объекта |
|  | – граница существующих земельных участков | 16:16:120602  | – номер кадастрового квартала      |
| 16:50:150201:2670   | – кадастровый номер земельного участка    |  | – граница кадастрового квартала.   |

Схема расположения границ публичного сервитута в целях складирования строительных и иных материалов, размещения временных или вспомогательных сооружений (включая ограждения, бытовки, навесы) и (или) строительной техники, которые необходимы для обеспечения строительства, реконструкции, ремонта объектов транспортной инфраструктуры регионального значения для строительства автомобильной дороги «Вознесенский тракт. Строительство участка от проспекта Победы до автомобильной дороги М-7 «Волга» на территории муниципального образования г.Казани и Пестречинского муниципального района Республики Татарстан»

Лист 2



Масштаб 1 : 5 000

Используемые условные знаки и обозначения:

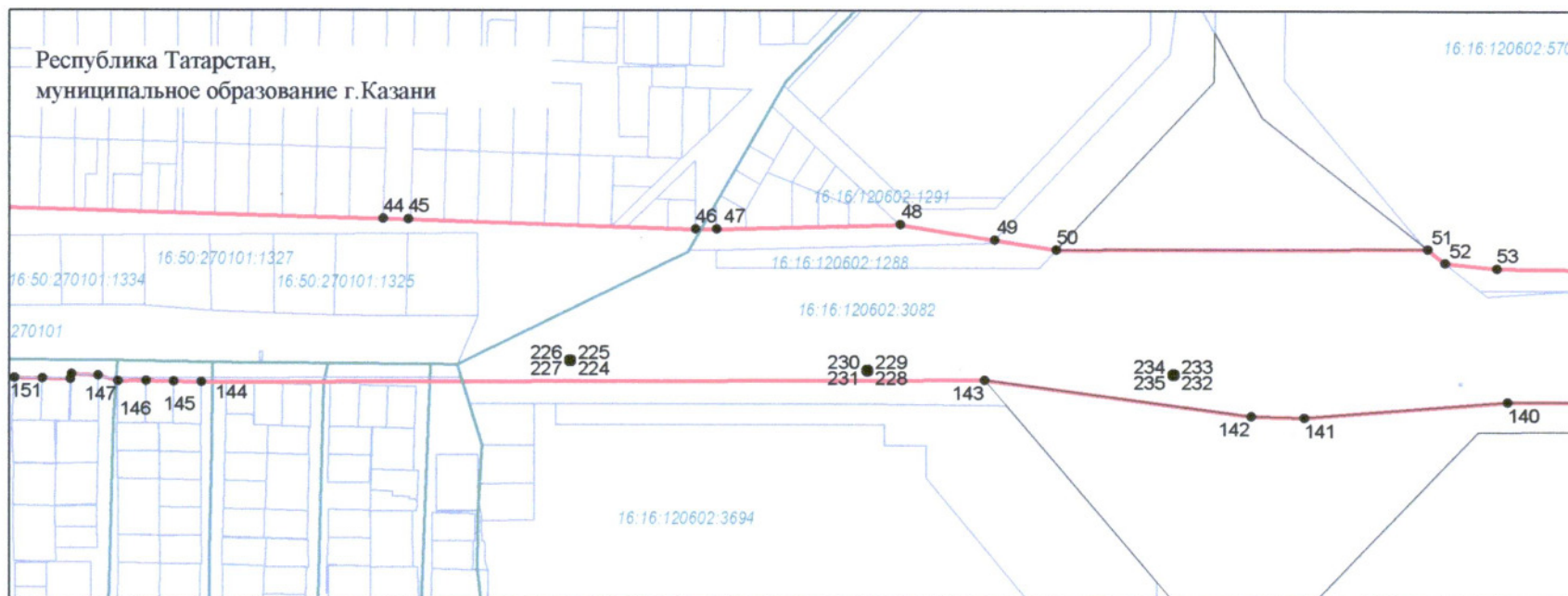
- — граница устанавливаемого сервитута
- граница существующих земельных участков
- 16:50:150201:2670 — кадастровый номер земельного участка

- 1 — характерная точка границ объекта
- 16:16:120602 — номер кадастрового квартала
- — граница кадастрового квартала.

## Раздел 4

Схема расположения границ публичного сервитута в целях складирования строительных и иных материалов, размещения временных или вспомогательных сооружений (включая ограждения, бытовки, навесы) и (или) строительной техники, которые необходимы для обеспечения строительства, реконструкции, ремонта объектов транспортной инфраструктуры регионального значения для строительства автомобильной дороги «Вознесенский тракт. Строительство участка от проспекта Победы до автомобильной дороги М-7 «Волга» на территории муниципального образования г.Казани и Пестречинского муниципального района Республики Татарстан»

Лист 3



Масштаб 1 : 5 000

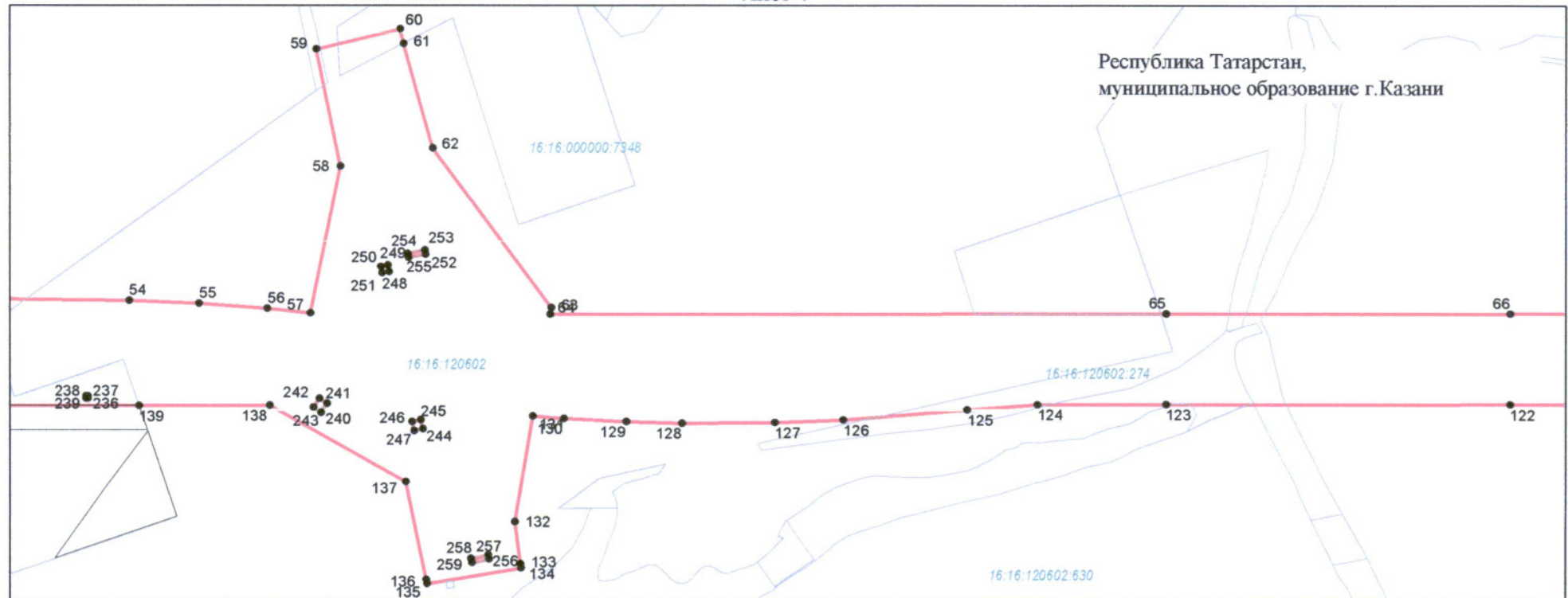
Используемые условные знаки и обозначения:

	– граница устанавливаемого сервитута	• 1	– характерная точка границ объекта
	– граница существующих земельных участков	16:16:120602	– номер кадастрового квартала
16:50:150201:2670	– кадастровый номер земельного участка		– граница кадастрового квартала.

## Раздел 4




Схема расположения границ публичного сервитута в целях складирования строительных и иных материалов, размещения временных или вспомогательных сооружений (включая ограждения, бытовки, навесы) и (или) строительной техники, которые необходимы для обеспечения строительства, реконструкции, ремонта объектов транспортной инфраструктуры регионального значения для строительства автомобильной дороги «Вознесенский тракт. Строительство участка от проспекта Победы до автомобильной дороги М-7 «Волга» на территории муниципального образования г.Казани и Пестречинского муниципального района Республики Татарстан»

Лист 4



Масштаб 1 : 5 000

Используемые условные знаки и обозначения:

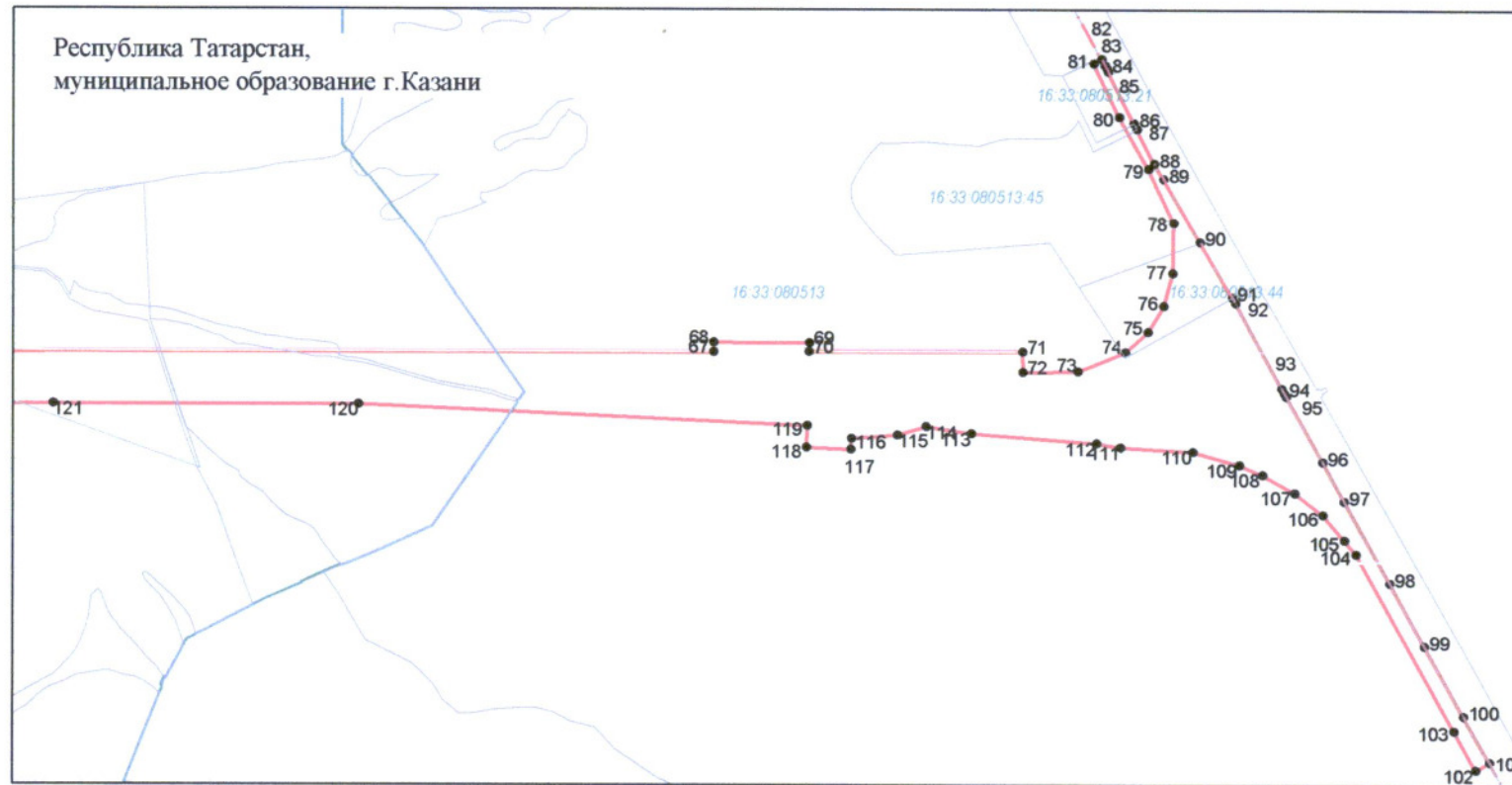
- |   |   |   |                                    |
|---|---|---|------------------------------------|
|  | – граница устанавливаемого сервитута      |  | – характерная точка границ объекта |
|  | – граница существующих земельных участков |  | – номер кадастрового квартала      |
|  | – кадастровый номер земельного участка    |  | – граница кадастрового квартала.   |



## Раздел 4

Схема расположения границ публичного сервитута в целях складирования строительных и иных материалов, размещения временных или вспомогательных сооружений (включая ограждения, бытовки, навесы) и (или) строительной техники, которые необходимы для обеспечения строительства, реконструкции, ремонта объектов транспортной инфраструктуры регионального значения для строительства автомобильной дороги «Вознесенский тракт. Строительство участка от проспекта Победы до автомобильной дороги М-7 «Волга» на территории муниципального образования г.Казани и Пестречинского муниципального района Республики Татарстан»

Лист 5



Масштаб 1 : 10 000

Используемые условные знаки и обозначения:

- |  |  |  |                                    |
|--|--|--|------------------------------------|
|  | – граница устанавливаемого сервитута               |  | – характерная точка границ объекта |
|  | – граница существующих земельных участков          |  | – номер кадастрового квартала      |
|  | – кадастровый номер земельного участка             |  | – граница кадастрового квартала.   |
|  | – граница муниципального района, городского округа |  |                                    |