КАБИНЕТ МИНИСТРОВ
РЕСПУБЛИКИ ТАТАРСТАН

ТАТАРСТАН РЕСПУБЛИКАСЫ
МИНИСТРЛАР КАБИНЕТЫ

РАСПОРЯЖЕНИЕ **БОЕРЫК**

01.12.2022 г.Казань № 2667-р

В соответствии со статьей 70[1] Земельного кодекса Российской Федерации, постановлением Правительства Российской Федерации от 22 июля 2008 г. № 561 «О некоторых вопросах, связанных с резервированием земель для государственных и муниципальных нужд», Указом Президента Республики Татарстан от 22 января 2004 года № УП-26 «О резервировании земельных участков на территории Республики Татарстан», постановлением Кабинета Министров Республики Татарстан от 21.01.2005 № 15 «Об утверждении Порядка взаимодействия исполнительных органов государственной власти, органов местного самоуправления муниципальных районов и городских округов Республики Татарстан, а также Государственного резервного фонда земель при Президенте Республики Татарстан и Государственного жилищного фонда при Президенте Республики Татарстан по вопросам включения земельных участков в государственный резерв земель Республики Татарстан и их последующего использования»:

1. Принять предложение Министерства земельных и имущественных отношений Республики Татарстан, Государственного резервного фонда земель при Президенте Республики Татарстан о включении 56 земельных участков согласно приложению № 1, образованных из земельного участка с кадастровым номером 16:50:000000:19615, расположенных по адресу: Республика Татарстан, г.Казань, Кировский район, ул.Нурихана Фаттаха, в государственный резерв земель Республики Татарстан сроком на три года с целью их использования для государственных нужд.

2. Установить, что:

резервирование земельных участков, указанных в приложении № 1, осуществляется на основании распоряжения исполнительного комитета муниципального образования г.Казани от 18.12.2015 № 4412 «О передаче земельного участка по ул.Нурихана Фаттаха в государственный резерв земель Республики Татарстан»;

ознакомление заинтересованных лиц со схемой резервируемых земельных участков, указанной в приложении № 2, осуществляется в здании Государственного резервного фонда земель при Президенте Республики Татарстан по адресу: 420059, г.Казань, ул.Академика Губкина, д.30 ежедневно (кроме субботы, воскресенья и нерабочих праздничных дней) с 8.00 до 12.00 часов и с 13.00 до 17.00 часов.

3. Министерству земельных и имущественных отношений Республики Татарстан в установленном порядке представить в Управление Федеральной службы государственной регистрации, кадастра и картографии по Республике Татарстан документы для внесения соответствующих изменений в государственный кадастр недвижимости согласно пункту 1 настоящего распоряжения.

4. Контроль за исполнением настоящего распоряжения возложить на Министерство земельных и имущественных отношений Республики Татарстан.

5. Настоящее распоряжение подлежит опубликованию в официальных средствах массовой информации по месту нахождения резервируемых земель и вступает в силу со дня его опубликования.

Премьер-министр
Республики Татарстан А.В.Песошин

Приложение № 1
к распоряжению
Кабинета Министров
Республики Татарстан
от 01.12. 2022 № 2667-р

Перечень земельных участков,
резервируемых для государственных нужд Республики Татарстан

№ п/п	Кадастровый номер	Адрес (местоположение)	Категория	Разрешенное использование	Площадь, кв.метров
1	2	3	4	5	6
1.	16:50:300304:7632	г.Казань, Кировский район	земли населенных пунктов	многоквартирные жилые дома	1 915
2.	16:50:300304:7631	г.Казань, Кировский район	земли населенных пунктов	многоквартирные жилые дома	92 218
3.	16:50:300304:7629	г.Казань, Кировский район	земли населенных пунктов	многоквартирные жилые дома	24 092
4.	16:50:300304:7628	г.Казань, Кировский район	земли населенных пунктов	многоквартирные жилые дома	55
5.	16:50:300304:7627	г.Казань, Кировский район	земли населенных пунктов	многоквартирные жилые дома	88
6.	16:50:300304:7626	г.Казань, Кировский район	земли населенных пунктов	многоквартирные жилые дома	93
7.	16:50:300304:7625	г.Казань, Кировский район	земли населенных пунктов	многоквартирные жилые дома	93
8.	16:50:300304:7624	г.Казань, Кировский район	земли населенных пунктов	многоквартирные жилые дома	93
9.	16:50:300304:7623	г.Казань, Кировский район	земли населенных пунктов	многоквартирные жилые дома	85
10.	16:50:300304:7622	г.Казань, Кировский район	земли населенных пунктов	многоквартирные жилые дома	65 090
11.	16:50:300304:7621	г.Казань, Кировский район	земли населенных пунктов	многоквартирные жилые дома	85
12.	16:50:300304:7620	г.Казань, Кировский район	земли населенных пунктов	многоквартирные жилые дома	88
13.	16:50:300304:7619	г.Казань, Кировский район	земли населенных пунктов	многоквартирные жилые дома	88
14.	16:50:300304:7618	г.Казань, Кировский район	земли населенных пунктов	многоквартирные жилые дома	118
15.	16:50:300304:7617	г.Казань, Кировский район	земли населенных пунктов	многоквартирные жилые дома	85
16.	16:50:300304:7616	г.Казань, Кировский район	земли населенных пунктов	многоквартирные жилые дома	93
17.	16:50:300304:7615	г.Казань, Кировский район	земли населенных пунктов	многоквартирные жилые дома	88
18.	16:50:300304:7614	г.Казань, Кировский район	земли населенных пунктов	многоквартирные жилые дома	101
19.	16:50:300304:7613	г.Казань, Кировский район	земли населенных пунктов	многоквартирные жилые дома	2 033

1	2	3	4	5	6
20.	16:50:300304:7612	г.Казань, Кировский район	земли населенных пунктов	многоквартирные жилые дома	895
21.	16:50:300304:7611	г.Казань, Кировский район	земли населенных пунктов	многоквартирные жилые дома	998
22.	16:50:300304:7610	г.Казань, Кировский район	земли населенных пунктов	многоквартирные жилые дома	27 408
23.	16:50:300304:7609	г.Казань, Кировский район	земли населенных пунктов	многоквартирные жилые дома	25 058
24.	16:50:300304:7608	г.Казань, Кировский район	земли населенных пунктов	многоквартирные жилые дома	99 282
25.	16:50:300304:7607	г.Казань, Кировский район	земли населенных пунктов	многоквартирные жилые дома	29 926
26.	16:50:300304:7606	г.Казань, Кировский район	земли населенных пунктов	многоквартирные жилые дома	28 480
27.	16:50:300304:7605	г.Казань, Кировский район	земли населенных пунктов	многоквартирные жилые дома	7 762
28.	16:50:300304:7604	г.Казань, Кировский район	земли населенных пунктов	многоквартирные жилые дома	2 647
29.	16:50:300304:7603	г.Казань, Кировский район	земли населенных пунктов	многоквартирные жилые дома	694
30.	16:50:300304:7602	г.Казань, Кировский район	земли населенных пунктов	многоквартирные жилые дома	875
31.	16:50:300304:7601	г.Казань, Кировский район	земли населенных пунктов	многоквартирные жилые дома	8 795
32.	16:50:300304:7600	г.Казань, Кировский район	земли населенных пунктов	многоквартирные жилые дома	83 841
33.	16:50:300304:7599	г.Казань, Кировский район	земли населенных пунктов	многоквартирные жилые дома	3 591
34.	16:50:300304:7598	г.Казань, Кировский район	земли населенных пунктов	многоквартирные жилые дома	4 550
35.	16:50:300304:7597	г.Казань, Кировский район	земли населенных пунктов	многоквартирные жилые дома	4 535
36.	16:50:300304:7596	г.Казань, Кировский район	земли населенных пунктов	многоквартирные жилые дома	4 553
37.	16:50:300304:7595	г.Казань, Кировский район	земли населенных пунктов	многоквартирные жилые дома	3 994
38.	16:50:300304:7594	г.Казань, Кировский район	земли населенных пунктов	многоквартирные жилые дома	681
39.	16:50:300304:7593	г.Казань, Кировский район	земли населенных пунктов	многоквартирные жилые дома	81 552
40.	16:50:300304:7589	г.Казань, Кировский район	земли населенных пунктов	многоквартирные жилые дома	12 051
41.	16:50:300304:7588	г.Казань, Кировский район	земли населенных пунктов	многоквартирные жилые дома	6 253
42.	16:50:300304:7582	г.Казань, Кировский район	земли населенных пунктов	многоквартирные жилые дома	10 409
43.	16:50:300304:7581	г.Казань, Кировский район	земли населенных пунктов	многоквартирные жилые дома	4 731
44.	16:50:300304:7580	г.Казань, Кировский район	земли населенных пунктов	многоквартирные жилые дома	33 877

1	2	3	4	5	6
45.	16:50:300304:7579	г.Казань, Кировский район	земли населенных пунктов	многоквартирные жилые дома	26 325
46.	16:50:300304:7575	г.Казань, Кировский район	земли населенных пунктов	многоквартирные жилые дома	10 457
47.	16:50:300304:7574	г.Казань, Кировский район	земли населенных пунктов	многоквартирные жилые дома	9 766
48.	16:50:300304:7573	г.Казань, Кировский район	земли населенных пунктов	многоквартирные жилые дома	11 260
49.	16:50:300304:7571	г.Казань, Кировский район	земли населенных пунктов	многоквартирные жилые дома	9 703
50.	16:50:300304:7570	г.Казань, Кировский район	земли населенных пунктов	многоквартирные жилые дома	10 059
51.	16:50:300110:403	г.Казань, Кировский район	земли населенных пунктов	многоквартирные жилые дома	203
52.	16:50:300304:7630	г.Казань, Кировский район	земли населенных пунктов	многоквартирные жилые дома	67 013
53.	16:50:000000:31958	г.Казань, Кировский район	земли населенных пунктов	многоквартирные жилые дома	5 283
54.	16:50:000000:31957	г.Казань, Кировский район	земли населенных пунктов	многоквартирные жилые дома	73
55.	16:50:000000:31956	г.Казань, Кировский район	земли населенных пунктов	многоквартирные жилые дома	7 393
56.	16:50:000000:31955	г.Казань, Кировский район	земли населенных пунктов	многоквартирные жилые дома	131 985
Итого					963 559

Приложение № 2
к распоряжению
Кабинета Министров
Республики Татарстан
от 01.12. 2022 № 2667-р

Схема резервирования земель для государственных нужд Республики Татарстан

Обзорная схема

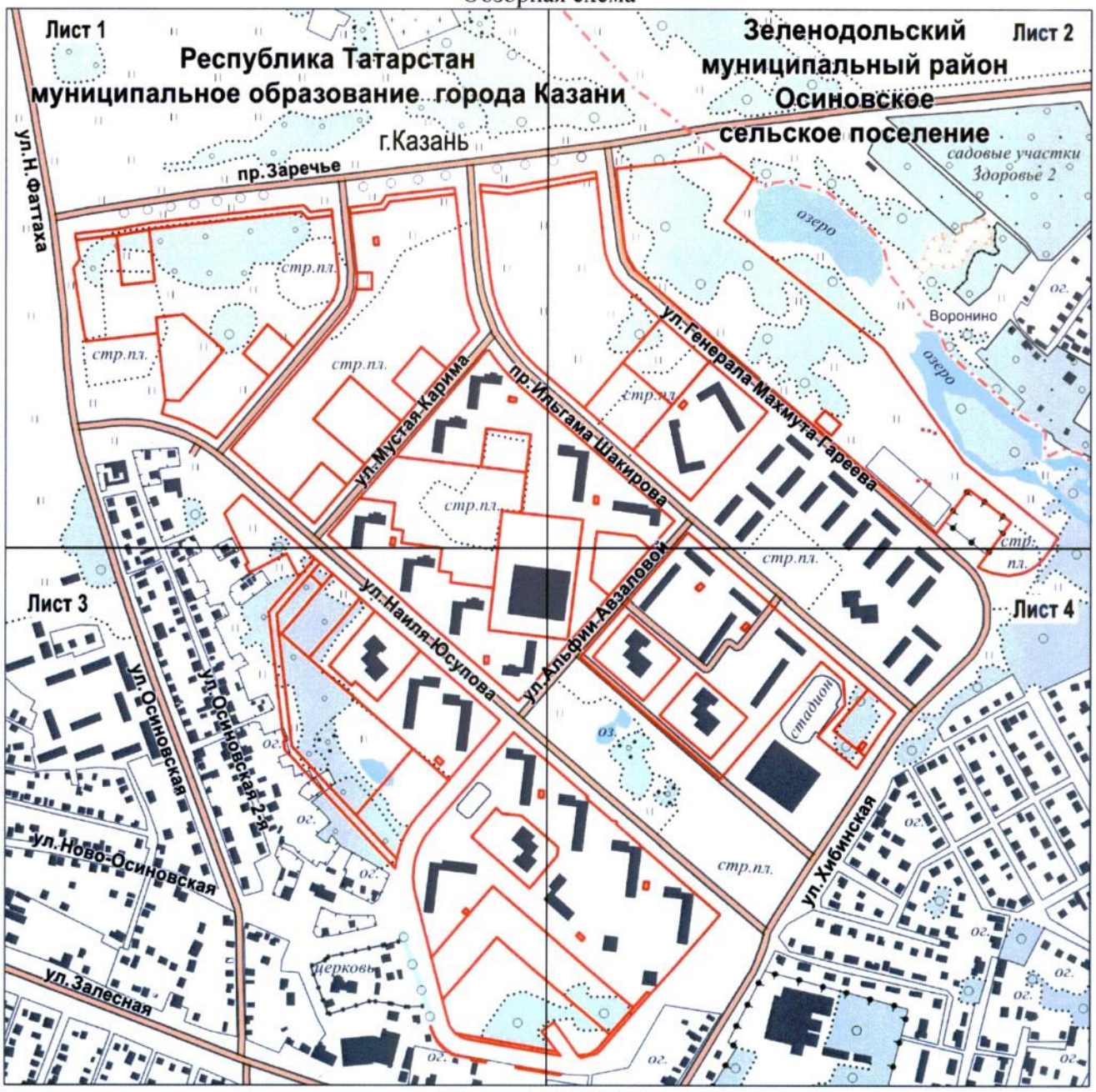

Масштаб 1 : 10 000

Используемые условные знаки и обозначения:

– граница резервирования земель

– граница муниципального района, городского округа.

Схема резервирования земель для государственных нужд Республики Татарстан

Лист 1

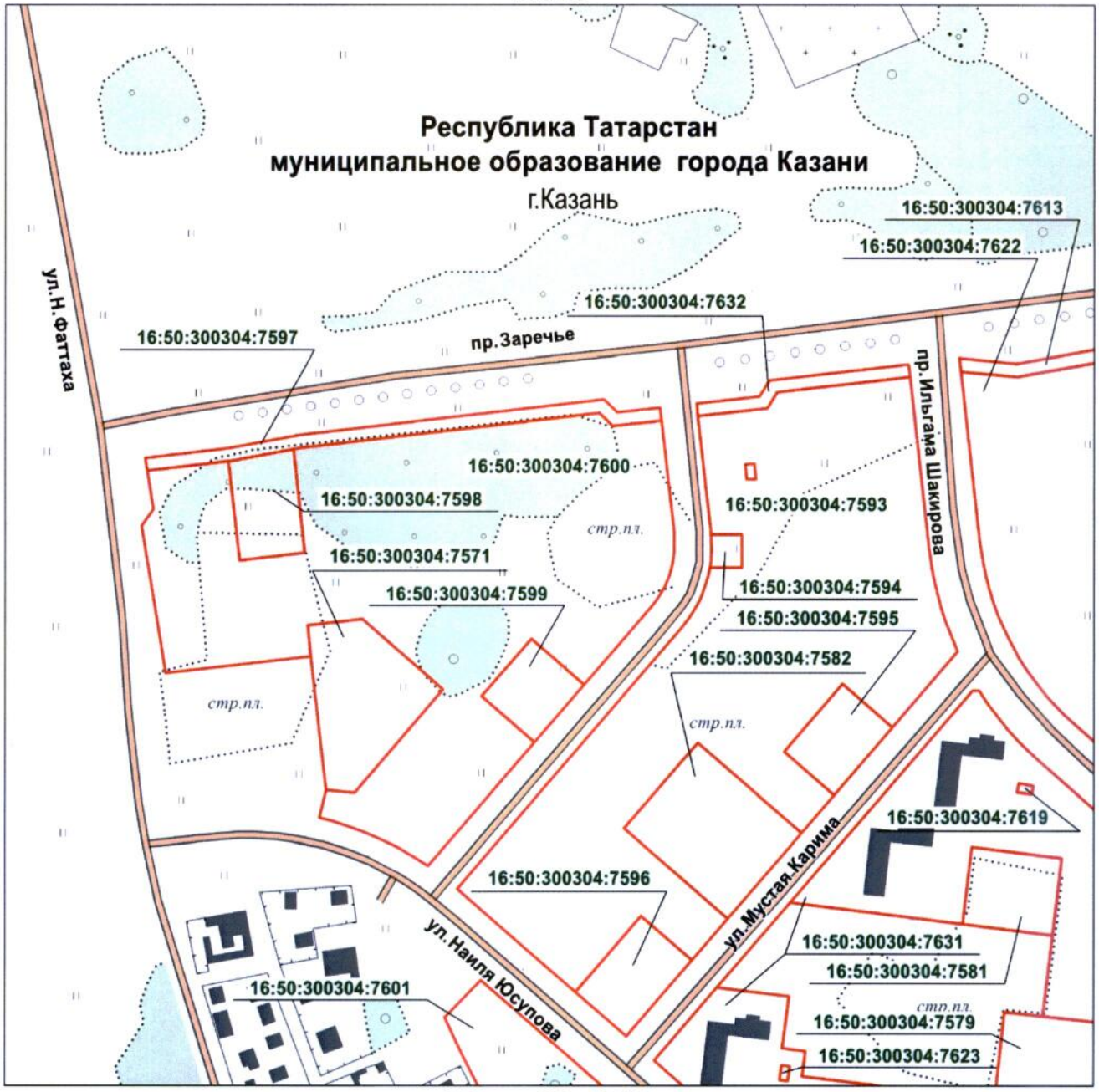

Масштаб 1 : 5 000

Используемые условные знаки и обозначения:

– граница резервирования земель

16:50:300304:7596 – кадастровый номер земельного участка.

Схема резервирования земель
для государственных нужд Республики Татарстан

Лист 2

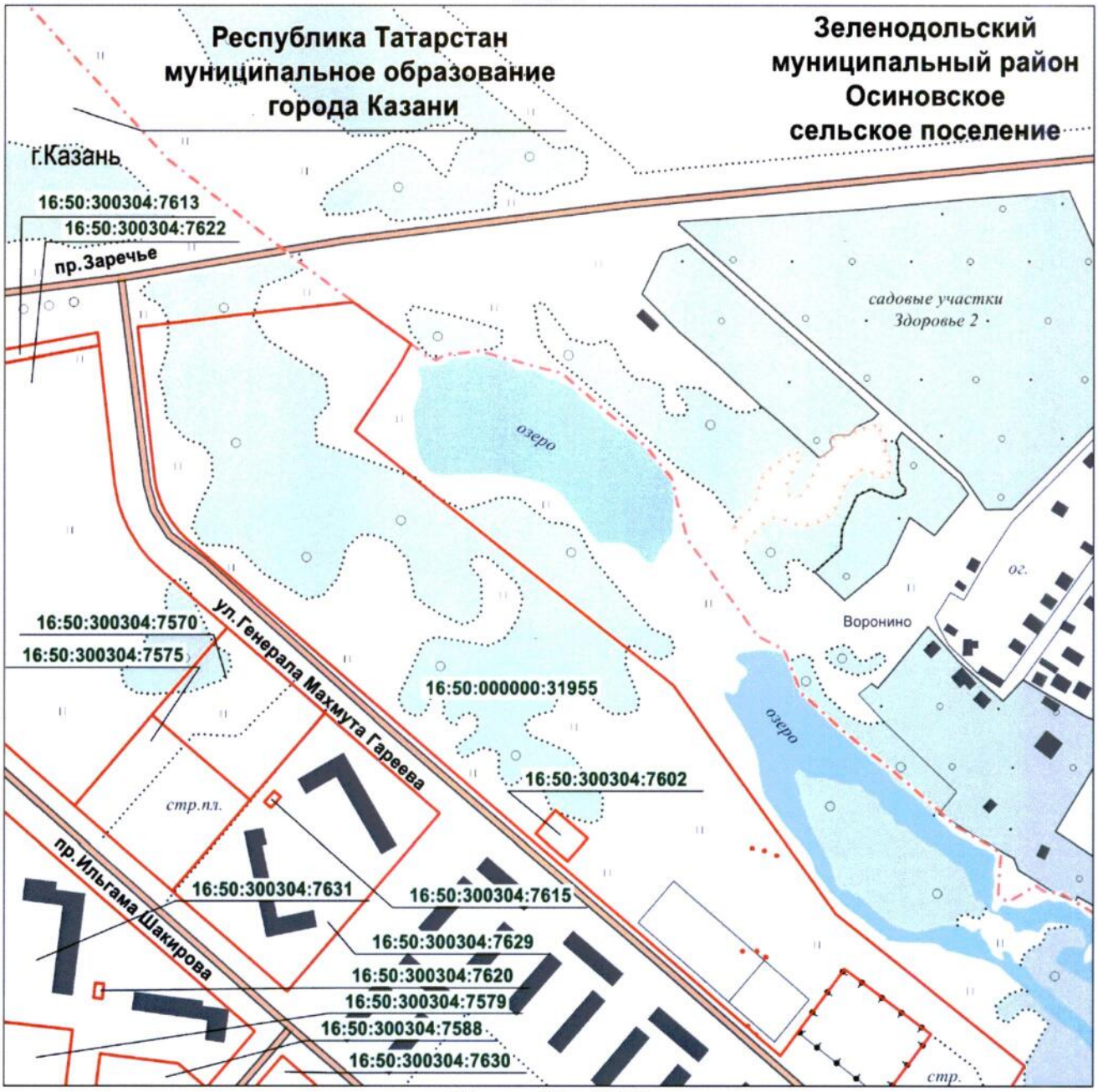

Масштаб 1 : 5 000

Используемые условные знаки и обозначения:

– граница резервирования земель

– граница муниципального района, городского округа

16:50:000000:31955 – кадастровый номер земельного участка.

Схема резервирования земель для государственных нужд Республики Татарстан

Лист 3

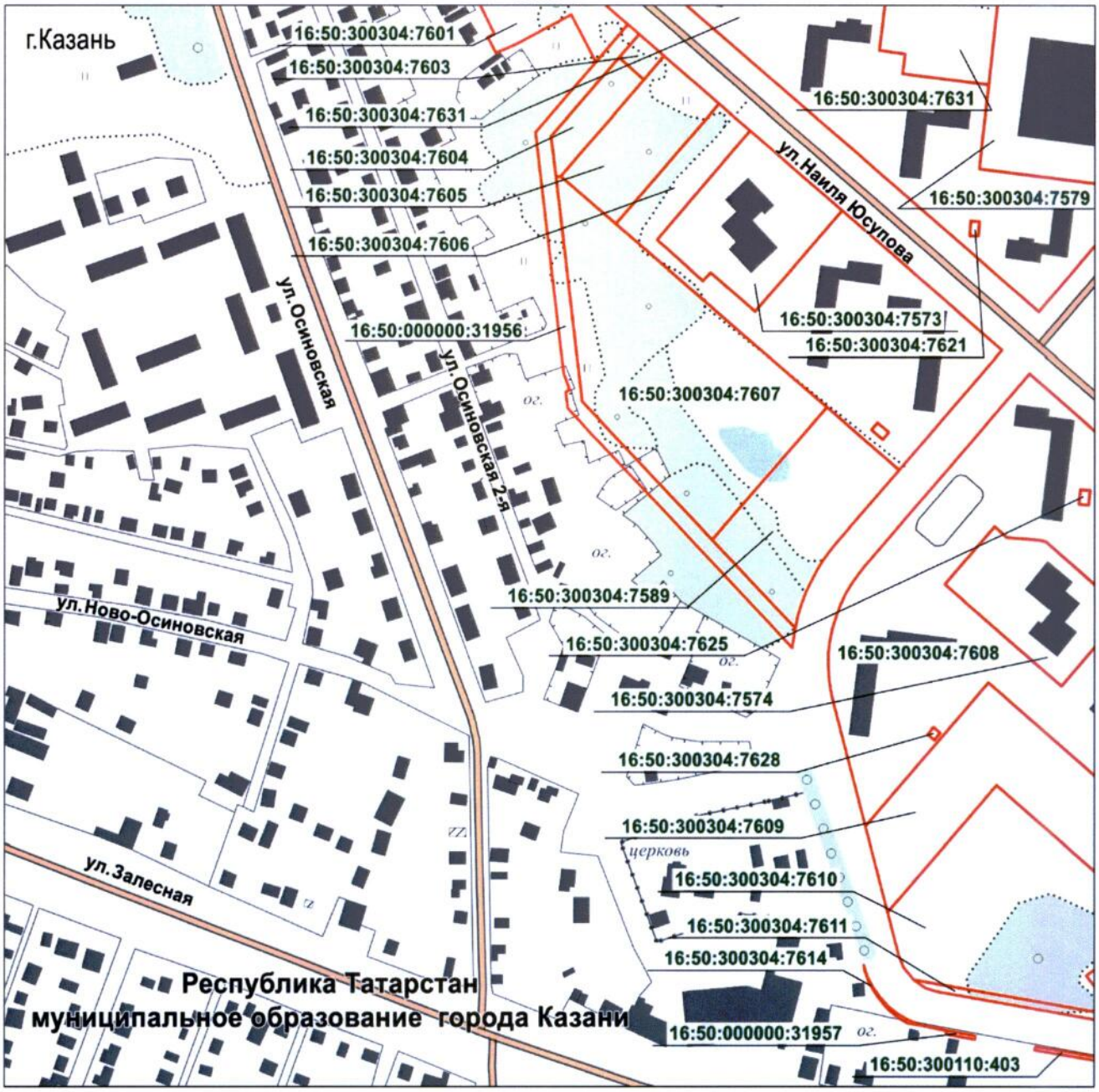

Масштаб 1 : 5 000

Используемые условные знаки и обозначения:

– граница резервирования земель

16:50:300304:7589 – кадастровый номер земельного участка.

Схема резервирования земель для государственных нужд Республики Татарстан

Лист 4

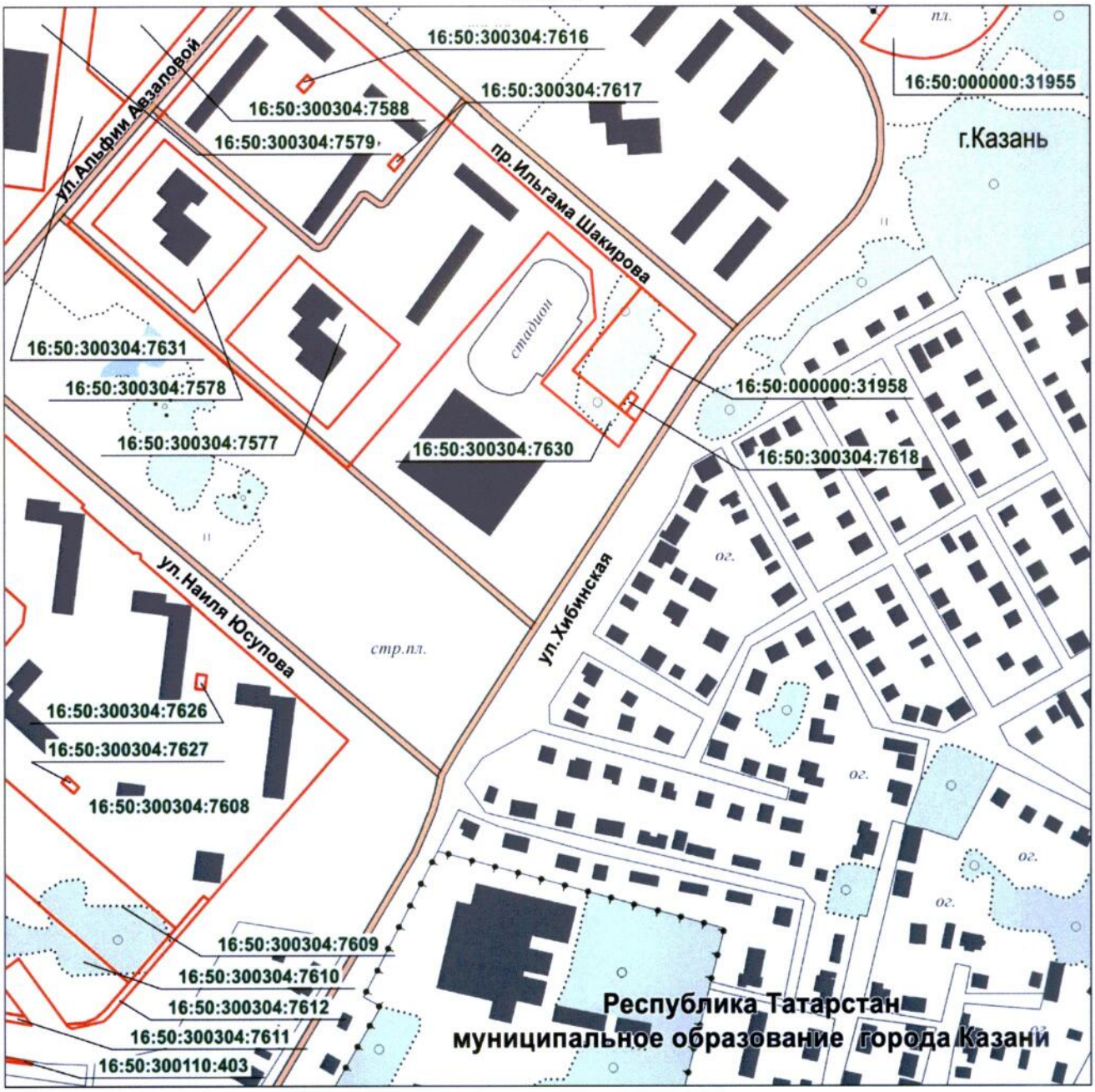

Масштаб 1 : 5 000

Используемые условные знаки и обозначения:

– граница резервирования земель

16:50:300304:7630 – кадастровый номер земельного участка.