



ПОСТАНОВЛЕНИЕ

31.10.2023

г.Казань

КАРАР

№ 1369

Об установлении публичного сервитута в интересах Акционерного общества «Сетевая компания» в целях эксплуатации объекта электросетевого хозяйства регионального значения «ВЛ 110 кВ Южная – Ковали I цепь с отпайкой на ПС Юбилейная»

В соответствии с главой V⁷ Земельного кодекса Российской Федерации, статьей 3⁶ Федерального закона от 25 октября 2001 года № 137-ФЗ «О введении в действие Земельного кодекса Российской Федерации», постановлением Правительства Российской Федерации от 24 февраля 2009 г. № 160 «О порядке установления охранных зон объектов электросетевого хозяйства и особых условий использования земельных участков, расположенных в границах таких зон», Схемой территориального планирования Республики Татарстан, утвержденной постановлением Кабинета Министров Республики Татарстан от 21.02.2011 № 134 «Об утверждении Схемы территориального планирования Республики Татарстан», в целях эксплуатации объекта электросетевого хозяйства регионального значения «ВЛ 110 кВ Южная – Ковали I цепь с отпайкой на ПС Юбилейная» Кабинет Министров Республики Татарстан **ПОСТАНОВЛЯЕТ:**

1. Установить публичный сервитут в целях эксплуатации объекта электросетевого хозяйства регионального значения «ВЛ 110 кВ Южная – Ковали I цепь с отпайкой на ПС Юбилейная» на 49 лет в интересах Акционерного общества «Сетевая компания» (ИНН 1655049111, ОГРН 1021602830930) (далее – публичный сервитут) в отношении земельных участков согласно приложению (далее – земельные участки).

2. Утвердить прилагаемое графическое описание местоположения границ публичного сервитута в целях эксплуатации объекта электросетевого хозяйства регионального значения «ВЛ 110 кВ Южная – Ковали I цепь с отпайкой на ПС Юбилейная».

3. Установить, что:

порядок расчета и внесения платы за публичный сервитут осуществляется в соответствии со статьей 39⁴⁶ Земельного кодекса Российской Федерации;

срок, в течение которого использование земельных участков в соответствии с их разрешенным использованием будет невозможно или существенно затруднено, соответствует сроку публичного сервитута.

4. Министерству земельных и имущественных отношений Республики Татарстан в установленном законодательством порядке в течение пяти рабочих дней со дня принятия настоящего постановления обеспечить:

размещение настоящего постановления на официальном сайте Министерства земельных и имущественных отношений Республики Татарстан в информационно-телекоммуникационной сети «Интернет»;

направление копий настоящего постановления в филиал публично-правовой компании «Роскадастр» по Республике Татарстан, Акционерное общество «Сетевая компания».

5. Предложить Акционерному обществу «Сетевая компания»:

заключить с правообладателями земельных участков соглашения об осуществлении публичного сервитута;

обратиться в федеральный орган исполнительной власти, осуществляющий федеральный государственный энергетический надзор, с заявлением о согласовании границ охранной зоны в отношении объекта электросетевого хозяйства регионального значения «ВЛ 110 кВ Южная – Ковали I цепь с отпайкой на ПС Юбилейная» в соответствии с постановлением Правительства Российской Федерации от 24 февраля 2009 г. № 160 «О порядке установления охранных зон объектов электросетевого хозяйства и особых условий использования земельных участков, расположенных в границах таких зон»;

осуществлять плановые (регламентные) работы, для обеспечения которых установлен публичный сервитут, по техническому обслуживанию объекта электросетевого хозяйства регионального значения «ВЛ 110 кВ Южная – Ковали I цепь с отпайкой на ПС Юбилейная» один раз в год;

привести земельные участки в состояние, пригодное для использования в соответствии с их видом разрешенного использования;

снести инженерное сооружение, размещенное на основании публичного сервитута, в сроки, установленные статьей 39⁵⁰ Земельного кодекса Российской Федерации, после завершения деятельности, для обеспечения которой установлен публичный сервитут.

6. Контроль за исполнением настоящего постановления возложить на Министерство земельных и имущественных отношений Республики Татарстан.

Премьер-министр
Республики Татарстан



А.В.Песошин

Перечень
земельных участков, в отношении которых устанавливается публичный сервитут
в целях эксплуатации объекта электросетевого хозяйства регионального значения
«ВЛ 110 кВ Южная – Ковали I цепь с отпайкой на ПС Юбилейная»

№ п/п	Кадастровый номер земельного участка	Кадастровый номер единого землепользования	Правообладатель земельного участка	Вид права	Местоположение земельного участка согласно сведениям из Единого государственного реестра недвижимости	Площадь, на которую устанавливается публичный сервитут, кв.метров
1	2	3	4	5	6	7
1.	16:00:000000:68376		Российская Федерация	Собственность	Российская Федерация, Республика Татарстан, Лаишевский муниципальный район, Матюшинское сельское поселение, территория санатория «Балкыш», земельный участок 2	447
			Акционерное общество «Татэнерго»	Аренда		
2.	16:24:260201:126	16:24:260201:139	-	-	Республика Татарстан, Лаишевский муниципальный район	28,98

1	2	3	4	5	6	7
3.	16:24:260201:127	16:24:260201:139	-	-	Республика Татарстан, Лаишевский муниципальный район	29,06
4.	16:24:260201:128	16:24:260201:139	-	-	Республика Татарстан, Лаишевский муниципальный район	29,22
5.	16:24:260201:129	16:24:260201:139	-	-	Республика Татарстан, Лаишевский муниципальный район	29,33
6.	16:24:260201:130	16:24:260201:139	-	-	Республика Татарстан, Лаишевский муниципальный район	29,36
7.	16:24:260201:131	16:24:260201:139	-	-	Республика Татарстан, Лаишевский муниципальный район	29,43
8.	16:24:260201:132	16:24:260201:139	-	-	Республика Татарстан, Лаишевский муниципальный район	29,36
9.	16:24:260201:133	16:24:260201:139	-	-	Республика Татарстан, Лаишевский муниципальный район	29,75
10.	16:24:260201:134	16:24:260201:139	-	-	Республика Татарстан, Лаишевский муниципальный район	28,67
11.	16:24:260201:135	16:24:260201:139	-	-	Республика Татарстан, Лаишевский муниципальный район	29,48
12.	16:24:260201:136	16:24:260201:139	-	-	Республика Татарстан, Лаишевский муниципальный район	30,35

1	2	3	4	5	6	7
13.	16:24:260201:137	16:24:260201:139	-	-	Республика Татарстан, Лаишевский муниципальный район	29,17
14.	16:24:260201:111	16:24:260201:124	-	-	Республика Татарстан, Лаишевский муниципальный район	6,25
15.	16:24:260201:112	16:24:260201:124	-	-	Республика Татарстан, Лаишевский муниципальный район	6,25
16.	16:24:260201:113	16:24:260201:124	-	-	Республика Татарстан, Лаишевский муниципальный район	6,25
17.	16:24:260201:114	16:24:260201:124	-	-	Республика Татарстан, Лаишевский муниципальный район	6,25
18.	16:24:260201:115	16:24:260201:124	-	-	Республика Татарстан, Лаишевский муниципальный район	6,25
19.	16:24:260201:116	16:24:260201:124	-	-	Республика Татарстан, Лаишевский муниципальный район	6,25
20.	16:24:260201:117	16:24:260201:124	-	-	Республика Татарстан, Лаишевский муниципальный район	6,25
21.	16:24:260201:118	16:24:260201:124	-	-	Республика Татарстан, Лаишевский муниципальный район	6,25
22.	16:24:260201:119	16:24:260201:124	-	-	Республика Татарстан, Лаишевский муниципальный район	6,25

1	2	3	4	5	6	7
23.	16:24:260201:120	16:24:260201:124	-	-	Республика Татарстан, Лаишевский муниципальный район	6,25
24.	16:24:260201:121	16:24:260201:124	-	-	Республика Татарстан, Лаишевский муниципальный район	6,25
25.	16:24:260201:122	16:24:260201:124	-	-	Республика Татарстан, Лаишевский муниципальный район	6,25
26.	16:24:260201:123	16:24:260201:124	-	-	Республика Татарстан, Лаишевский муниципальный район	6,25
27.	16:50:000000:35191		Российская Федерация	Собственность	Республика Татарстан, муниципальное образование г.Казани, пригородное лесничество, Столбищенское участковое лесничество, квартал 41, часть выдела 1, выделы 2 – 5, 9 – 12; квартал 44, выделы 2, 4, 6, 8, 11, 13, 14, 16, 18; квартал 45, выделы 1 – 9; квартал 49, часть выдела 9, выделы 3 – 8, 10; квартал 50, выделы 1 – 8; квартал 53, части выделов 1, 4, 5, выделы 2, 3	1 749
28.	16:24:260201:4142		Российская Федерация	Собственность	Республика Татарстан, муниципальное образование г.Казани, пригородное лесничество, Столбищенское участковое лесничество, квартал 50,	110

1	2	3	4	5	6	7
					часть выдела 5; квартал 53, части выделов 1, 4, 5	
29.	16:24:260201:12	16:24:000000:116	Республика Татарстан Государственное казенное учрежде- ние «Главное управление содер- жания и развития дорожно-транс- портного ком- плекса Татарстана при Министерстве транспорта и до- рожного хозяйства Республики Татар- стан»	Собственность Постоянное (бессрочное) пользование	Республика Татарстан, Лаи- шевский муниципальный район, автомобильная дорога Казань – Оренбург – н.п.Боро- вое Матюшино	1 725
30.	16:24:000000:5745		Российская Федерация	Собственность	Республика Татарстан, Лаи- шевский муниципальный район, Песчано-Ковалинское сельское поселение, пригород- ное лесничество, Столбищен- ское участковое лесничество, квартал 48, выделы 10 – 18, 20 – 24; квартал 52, выделы 7 – 18; квартал 51, выделы 12 – 14, 16, 18; квартал 53, выделы 7 – 20, 23 – 25; квартал 54, вы- делы 1 – 18	2 574

1	2	3	4	5	6	7
31.	16:24:260201:3608		Российская Федерация	Собственность	Республика Татарстан, Лаишевский муниципальный район, Песчано-Ковалинское с/поселение	189
32.	16:24:260201	-	-	-	Республика Татарстан, муниципальное образование г.Казани	129 697
33.	16:24:260201	-	-	-	Республика Татарстан, Лаишевский муниципальный район, Песчано-Ковалинское с/поселение	17 368
Итого						154 292,41

Утверждено
 постановлением
 Кабинета Министров
 Республики Татарстан
 от 31.10.2023 № 1369

Графическое описание местоположения границ публичного сервитута
 в целях эксплуатации объекта электросетевого хозяйства регионального значения
 «ВЛ 110 кВ Южная – Ковали I цепь с отпайкой на ПС Юбилейная»

Раздел I

Сведения об объекте		
№ п/п	Характеристики объекта	Описание характеристик
1	Местоположение объекта	Республика Татарстан, муниципальное образование г.Казани, Лаишевский муниципальный район, Песчано-Ковалинское сельское поселение
2	Площадь объекта +/- величина погрешности определения площади (P +/- Дельта P)	154 292 кв.м +/- 3 437 кв.м
3	Иные характеристики объекта	Кадастровые номера земельных участков, в отношении которых устанавливается публичный сервитут: 16:00:000000:68376, 16:24:260201:139 (16:24:260201:126), 16:24:260201:139 (16:24:260201:127), 16:24:260201:139 (16:24:260201:128), 16:24:260201:139 (16:24:260201:129), 16:24:260201:139 (16:24:260201:130), 16:24:260201:139 (16:24:260201:131), 16:24:260201:139 (16:24:260201:132), 16:24:260201:139 (16:24:260201:133), 16:24:260201:139 (16:24:260201:134), 16:24:260201:139 (16:24:260201:135), 16:24:260201:139 (16:24:260201:136), 16:24:260201:139 (16:24:260201:137), 16:24:260201:124 (16:24:260201:111), 16:24:260201:124 (16:24:260201:112), 16:24:260201:124 (16:24:260201:113), 16:24:260201:124 (16:24:260201:114), 16:24:260201:124 (16:24:260201:115), 16:24:260201:124 (16:24:260201:116),

	<p>16:24:260201:124 (16:24:260201:117), 16:24:260201:124 (16:24:260201:118), 16:24:260201:124 (16:24:260201:119), 16:24:260201:124 (16:24:260201:120), 16:24:260201:124 (16:24:260201:121), 16:24:260201:124 (16:24:260201:122), 16:24:260201:124 (16:24:260201:123), 16:50:000000:35191, 16:24:260201:4142, 16:24:000000:116 (16:24:260201:12), 16:24:000000:5745, 16:24:260201:3608. Номер кадастрового квартала, в отношении которого устанавливается публичный сервитут: 16:24:260201</p>
--	---

Раздел 2

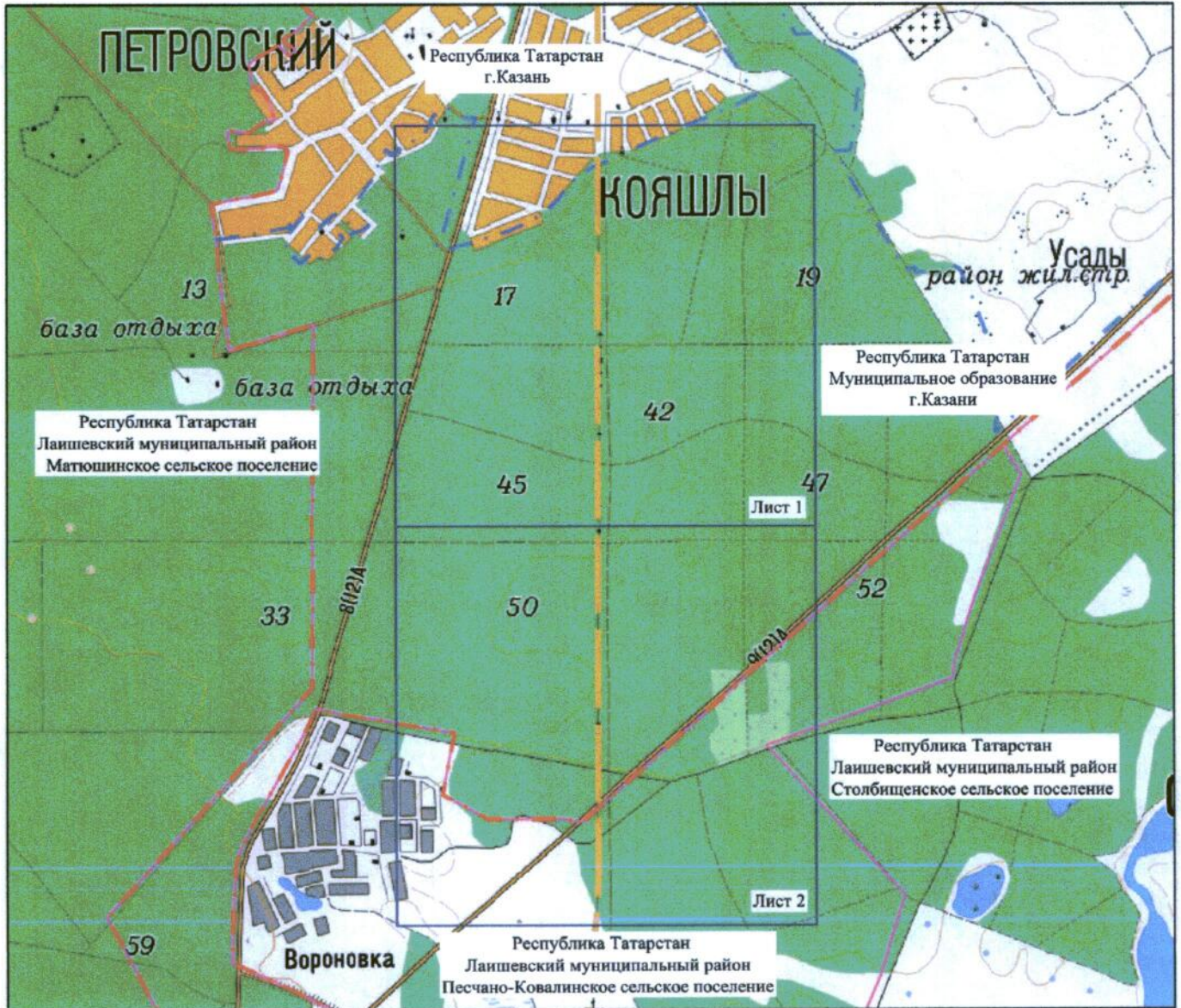
Сведения о местоположении границ объекта					
1. Система координат: МСК-16					
2. Сведения о характерных точках границ объекта					
Обозначение характерных точек границ	Координаты, м		Метод определения координат характерной точки	Средняя квадратическая погрешность положения характерной точки (Mt), м	Описание обозначения точки на местности (при наличии)
	X	Y			
1	2	3	4	5	6
-	-	-	-	-	-
3. Сведения о характерных точках части (частей) границы объекта					
Обозначение характерных точек части границы	Координаты, м		Метод определения координат характерной точки	Средняя квадратическая погрешность положения характерной точки (Mt), м	Описание обозначения точки на местности (при наличии)
	X	Y			
1	2	3	4	5	6
1	463012.34	1306406.33	Аналитический	2.5	-
2	463023.52	1306438.88	Аналитический	2.5	-
3	463029.60	1306452.30	Аналитический	2.5	-
4	462916.71	1306452.54	Аналитический	2.5	-
5	462620.51	1306453.18	Аналитический	2.5	-
6	462347.26	1306452.60	Аналитический	2.5	-
7	462066.16	1306452.01	Аналитический	2.5	-
8	461797.96	1306451.91	Аналитический	2.5	-
9	461510.79	1306451.80	Аналитический	2.5	-
10	461266.41	1306452.09	Аналитический	2.5	-
11	460973.45	1306452.43	Аналитический	2.5	-
12	460698.17	1306451.98	Аналитический	2.5	-
13	460400.64	1306453.44	Аналитический	2.5	-
14	460126.56	1306453.41	Аналитический	2.5	-
15	459825.79	1306452.54	Аналитический	2.5	-
16	459628.66	1306438.92	Аналитический	2.5	-
17	459725.99	1306403.80	Аналитический	2.5	-
18	459827.28	1306410.56	Аналитический	2.5	-
19	460126.65	1306404.40	Аналитический	2.5	-
20	460400.64	1306404.44	Аналитический	2.5	-
21	460698.20	1306405.98	Аналитический	2.5	-
22	460973.47	1306406.43	Аналитический	2.5	-
23	461266.29	1306406.09	Аналитический	2.5	-
24	461510.77	1306405.80	Аналитический	2.5	-
25	461797.90	1306405.91	Аналитический	2.5	-
26	462066.21	1306406.01	Аналитический	2.5	-

1	2	3	4	5	6
27	462347.27	1306406.60	Аналитический	2.5	–
28	462620.51	1306407.18	Аналитический	2.5	–
29	462916.66	1306406.54	Аналитический	2.5	–
1	463012.34	1306406.33	Аналитический	2.5	–

Раздел 4

Схема расположения границ публичного сервитута
в целях эксплуатации объекта электросетевого хозяйства регионального значения
«ВЛ 110 кВ Южная – Ковали I цепь с отпайкой на ПС Юбилейная»

Обзорная схема границ объекта



Масштаб 1 : 35 000

Используемые условные знаки и обозначения:

- — — — проектное местоположение инженерного сооружения (ось ВЛ 110 кВ)
- · — · — — граница населенного пункта
- · — · — — граница муниципального района и городского округа
- — — — граница сельского, городского поселения.

Раздел 4

Схема расположения границ публичного сервитута
в целях эксплуатации объекта электросетевого хозяйства регионального значения
«ВЛ 110 кВ Южная – Ковали I цепь с отпайкой на ПС Юбилейная»

Лист 1



Масштаб 1 : 10 000

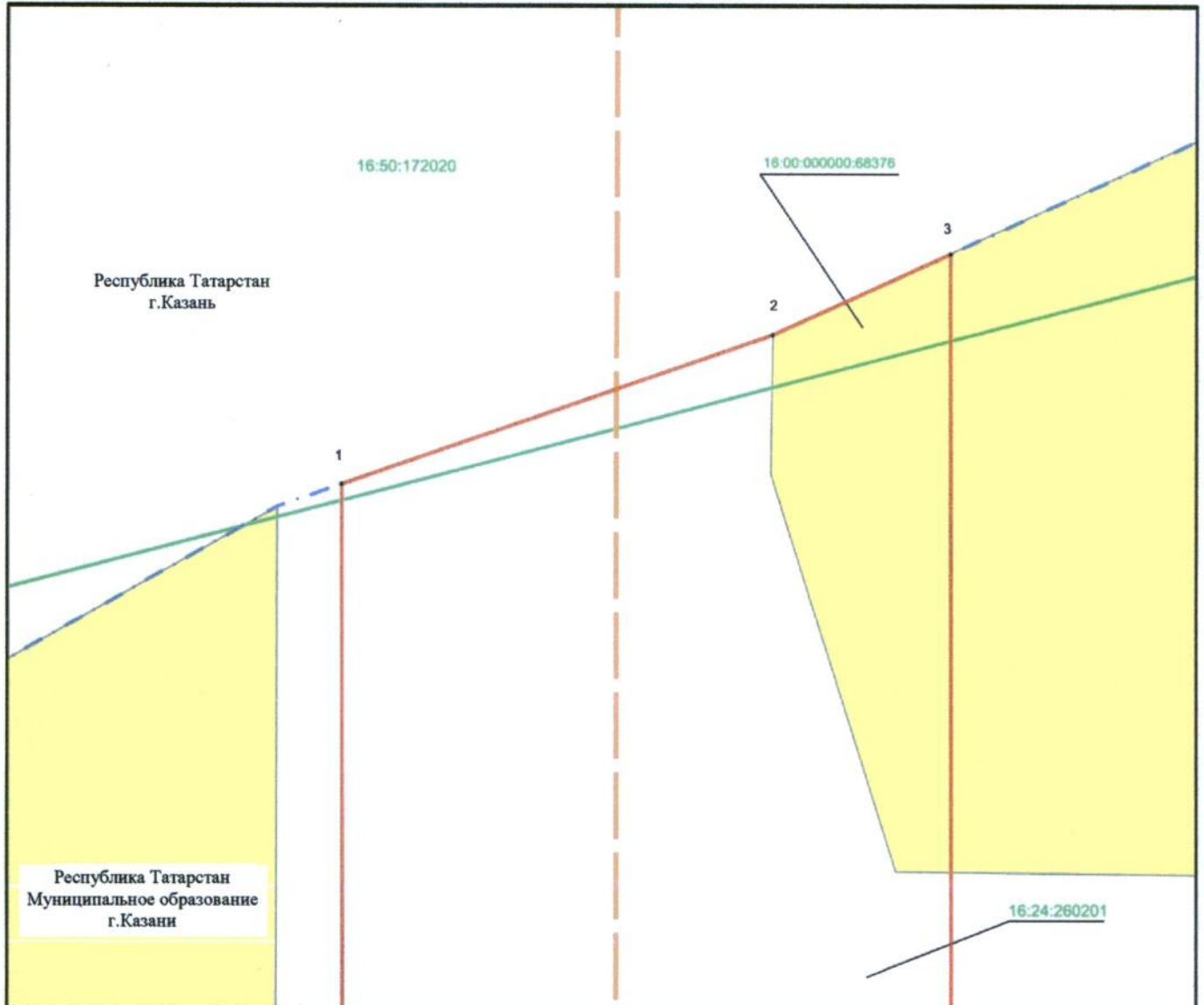
Используемые условные знаки и обозначения:

- — — проектное местоположение инженерного сооружения (ось ВЛ 110 кВ)
- . - — граница населенного пункта.

Раздел 4

Схема расположения границ публичного сервитута
в целях эксплуатации объекта электросетевого хозяйства регионального значения
«ВЛ 110 кВ Южная – Ковали I цепь с отпайкой на ПС Юбилейная»

Лист 1, выноска 1



Масштаб 1 : 500

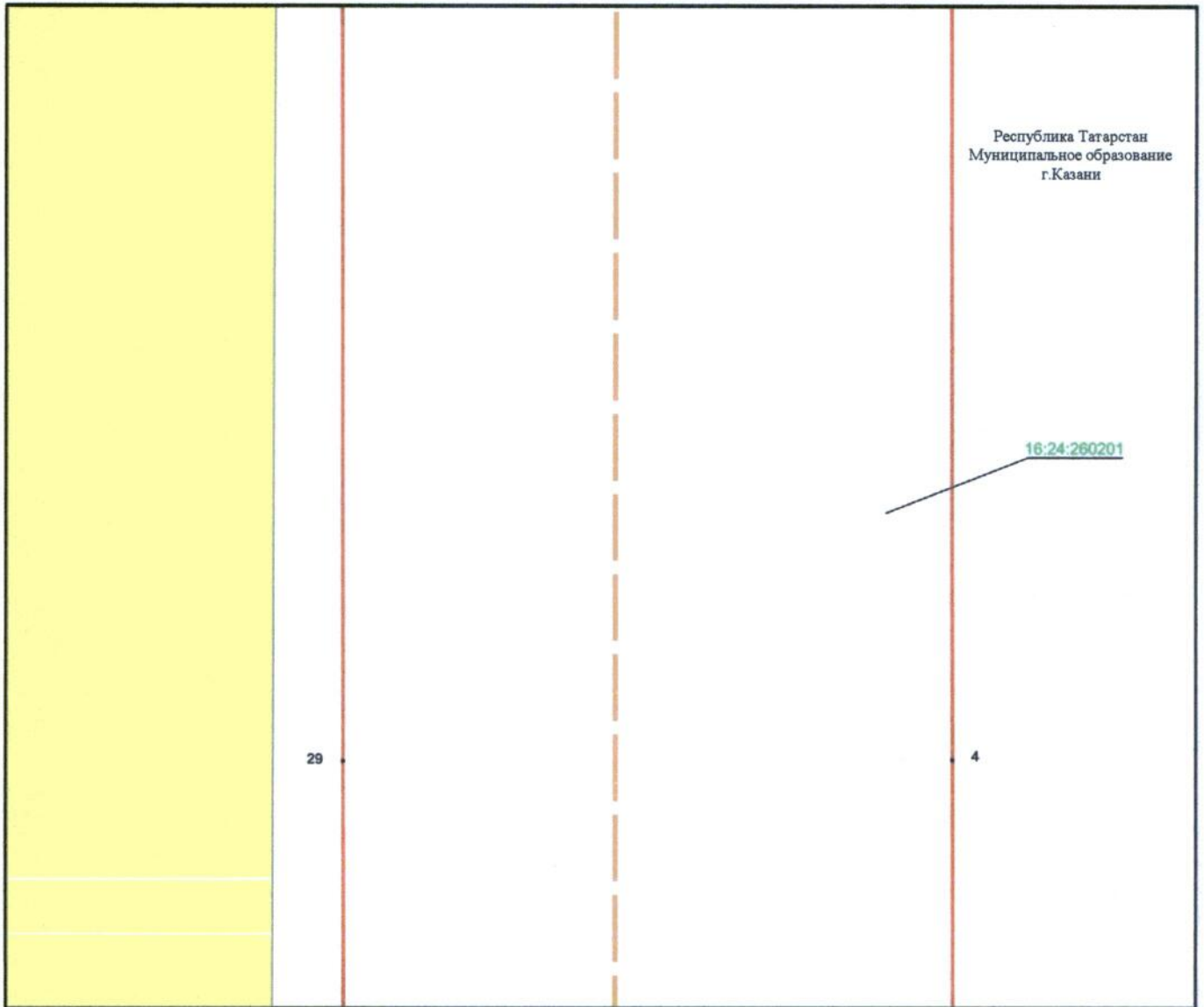
Используемые условные знаки и обозначения:

- 1 — обозначение характерной точки границ объекта
- (красная линия) — граница объекта
- (коричневая пунктирная линия) — проектное местоположение инженерного сооружения (ось ВЛ 110 кВ)
- (зеленая линия) — граница кадастрового квартала
- (синяя линия) — граница населенного пункта
- (желтая заливка) — граница земельного участка
- 16:50:172020 — номер кадастрового квартала
- 16:00:000000:68376 — кадастровый номер земельного участка.

Раздел 4

Схема расположения границ публичного сервитута
в целях эксплуатации объекта электросетевого хозяйства регионального значения
«ВЛ 110 кВ Южная – Ковали I цепь с отпайкой на ПС Юбилейная»

Лист 1, выноска 2



Масштаб 1 : 500

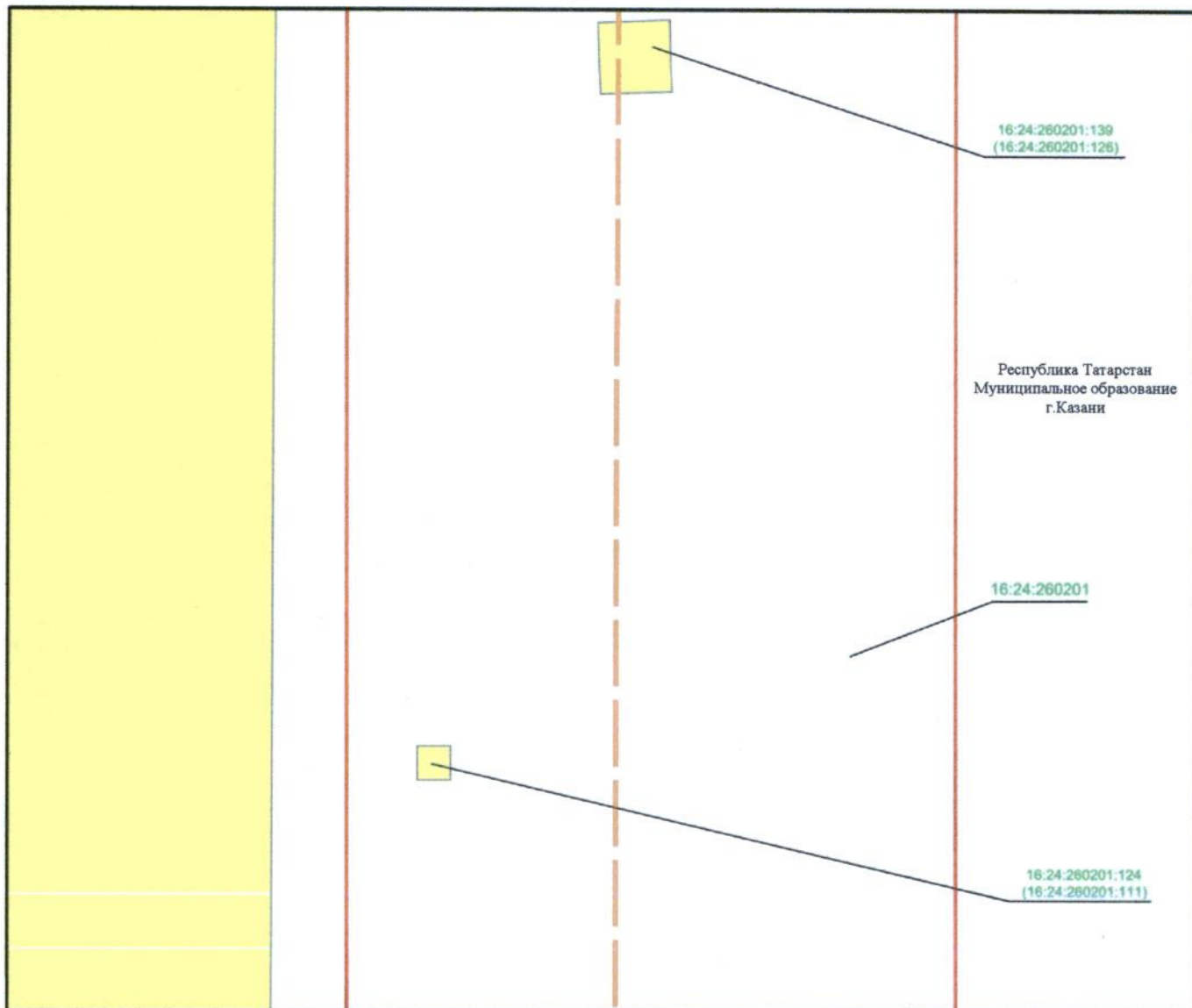
Используемые условные знаки и обозначения:

- 4 – обозначение характерной точки границ объекта
- — — — — граница объекта
- — — — — проектное местооположение инженерного сооружения (ось ВЛ 110 кВ)
- граница земельного участка
- 16:24:260201 – номер кадастрового квартала.

Раздел 4

Схема расположения границ публичного сервитута
в целях эксплуатации объекта электросетевого хозяйства регионального значения
«ВЛ 110 кВ Южная – Ковали I цепь с отпайкой на ПС Юбилейная»

Лист 1, выноска 3



Масштаб 1 : 500

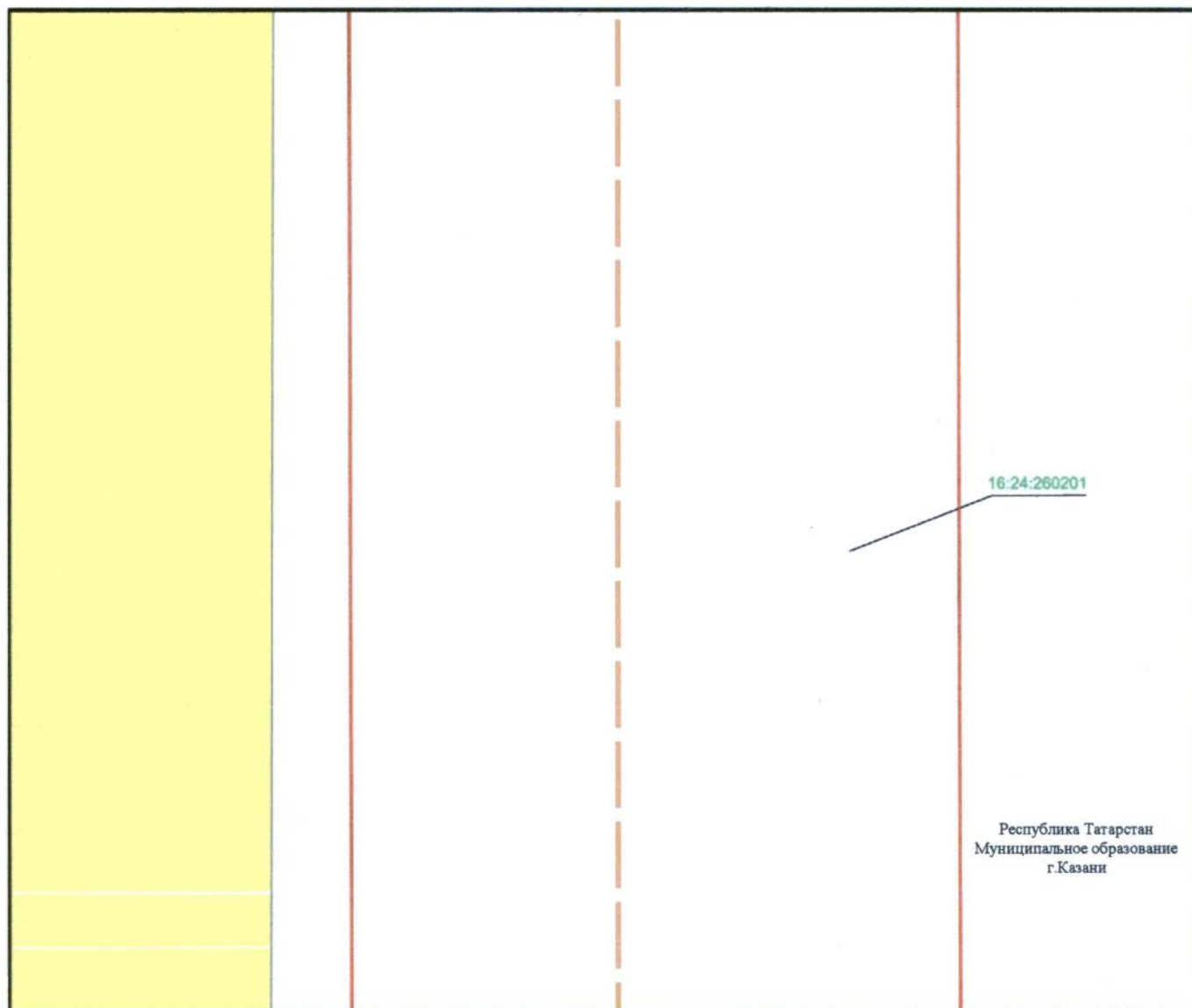
Используемые условные знаки и обозначения:

- — граница объекта
- - - — проектное местооположение инженерного сооружения (ось ВЛ 110 кВ)
- граница земельного участка
- 16:24:260201 — номер кадастрового квартала
- 16:24:260201:111 — кадастровый номер земельного участка.

Раздел 4




Схема расположения границ публичного сервитута
в целях эксплуатации объекта электросетевого хозяйства регионального значения
«ВЛ 110 кВ Южная – Ковали I цепь с отпайкой на ПС Юбилейная»

Лист 1, выноска 4



Масштаб 1 : 500

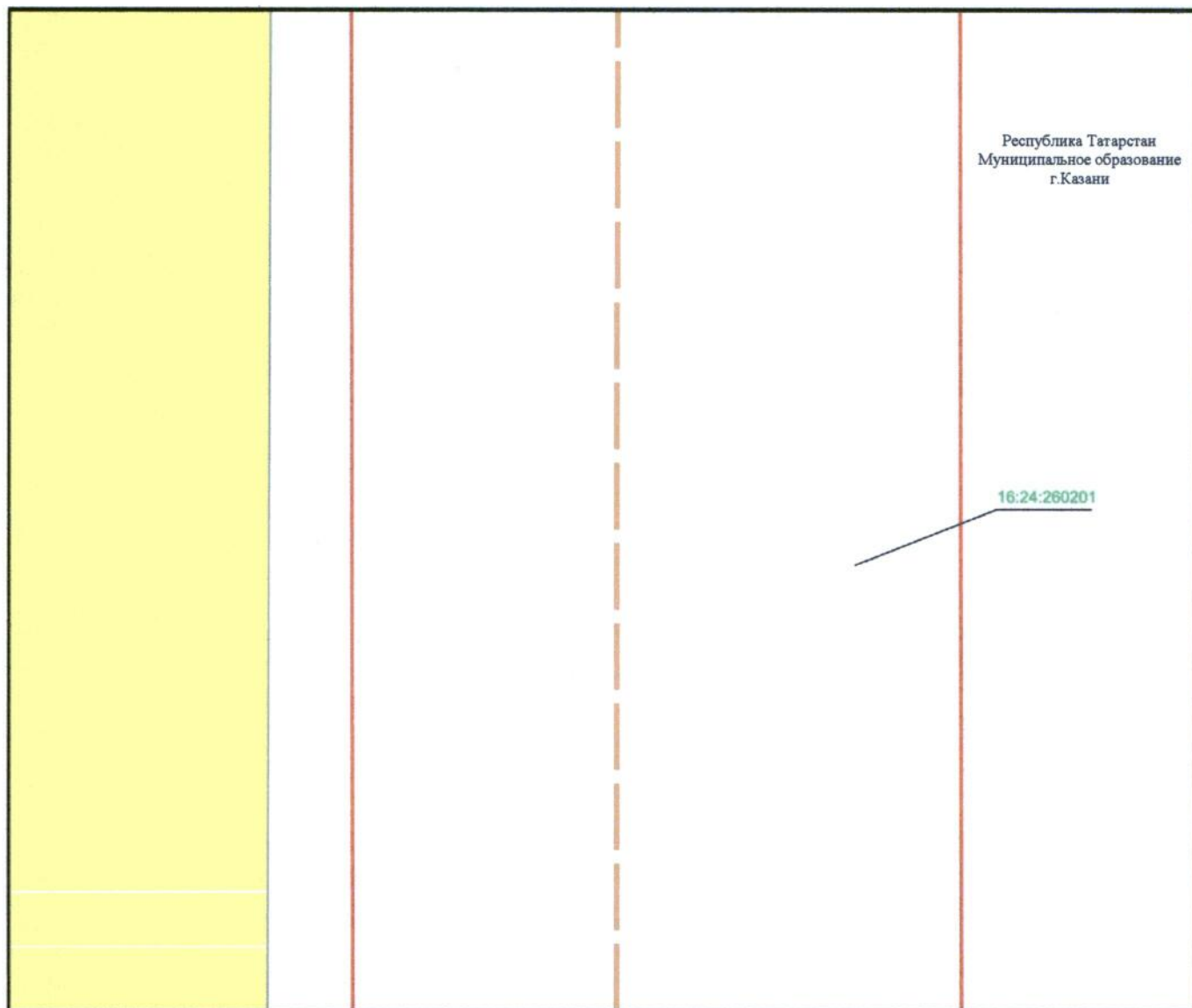
Используемые условные знаки и обозначения:

-  – граница объекта
-  – проектное местооположение инженерного сооружения (ось ВЛ 110 кВ)
-  – граница земельного участка
- 16:24:260201 – номер кадастрового квартала.

Раздел 4




Схема расположения границ публичного сервитута
в целях эксплуатации объекта электросетевого хозяйства регионального значения
«ВЛ 110 кВ Южная – Ковали I цепь с отпайкой на ПС Юбилейная»

Лист 1, выноска 5



Масштаб 1 : 500

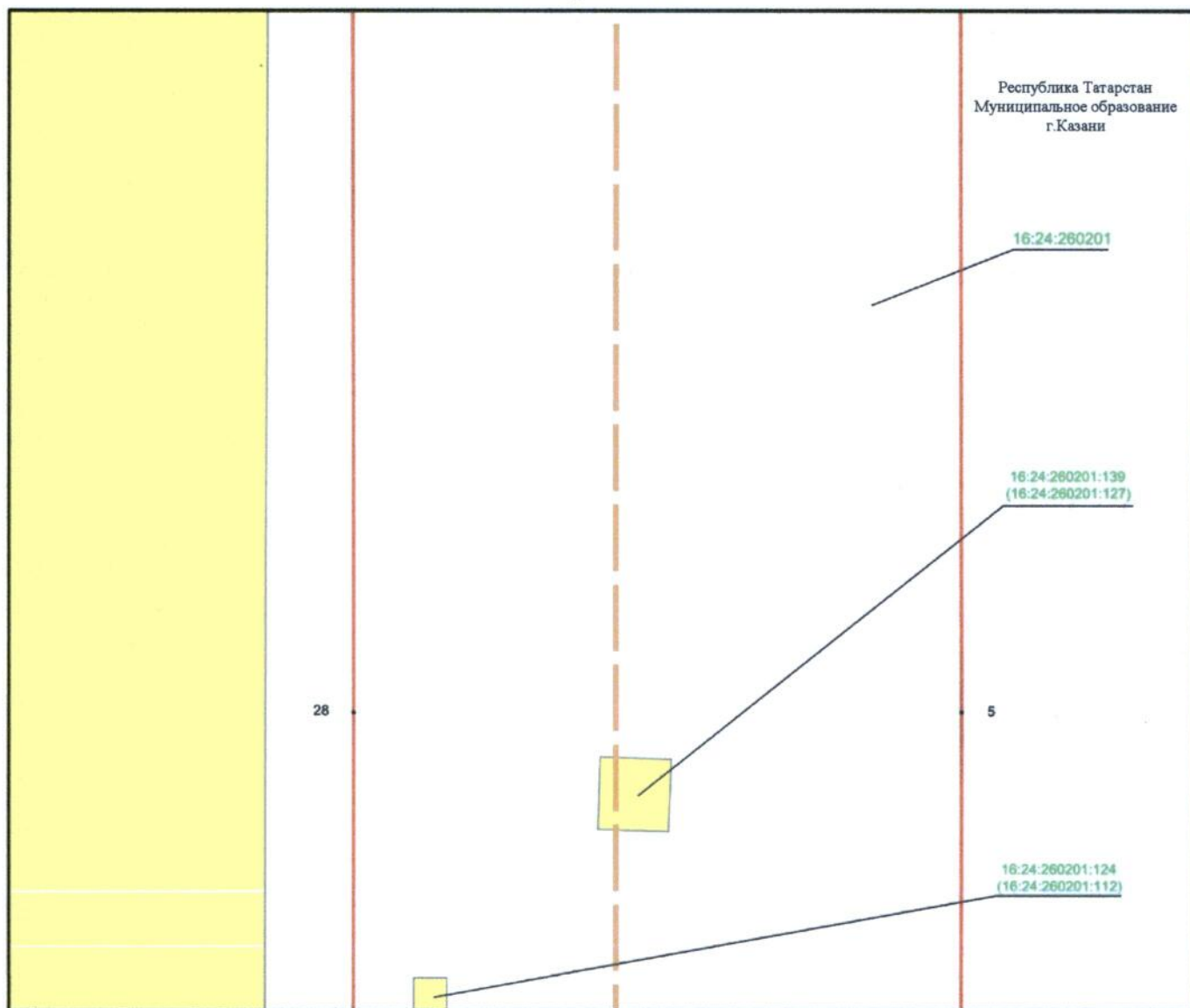
Используемые условные знаки и обозначения:

-  – граница объекта
-  – проектное местоположение инженерного сооружения (ось ВЛ 110 кВ)
-  – граница земельного участка
- 16:24:260201 – номер кадастрового квартала.

Раздел 4

Схема расположения границ публичного сервитута
в целях эксплуатации объекта электросетевого хозяйства регионального значения
«ВЛ 110 кВ Южная – Ковали I цепь с отпайкой на ПС Юбилейная»

Лист 1, выноска 6



Масштаб 1 : 500


Используемые условные знаки и обозначения:

- 5 – обозначение характерной точки границ объекта
- — граница объекта
- - - - проектное местоположение инженерного сооружения (ось ВЛ 110 кВ)
- — граница земельного участка
- 16:24:260201 – номер кадастрового квартала
- 16:24:260201:127 – кадастровый номер земельного участка.

Раздел 4

Схема расположения границ публичного сервитута
в целях эксплуатации объекта электросетевого хозяйства регионального значения
«ВЛ 110 кВ Южная – Ковали I цепь с отпайкой на ПС Юбилейная»

Лист 1, выноска 7



Масштаб 1 : 500

Используемые условные знаки и обозначения:

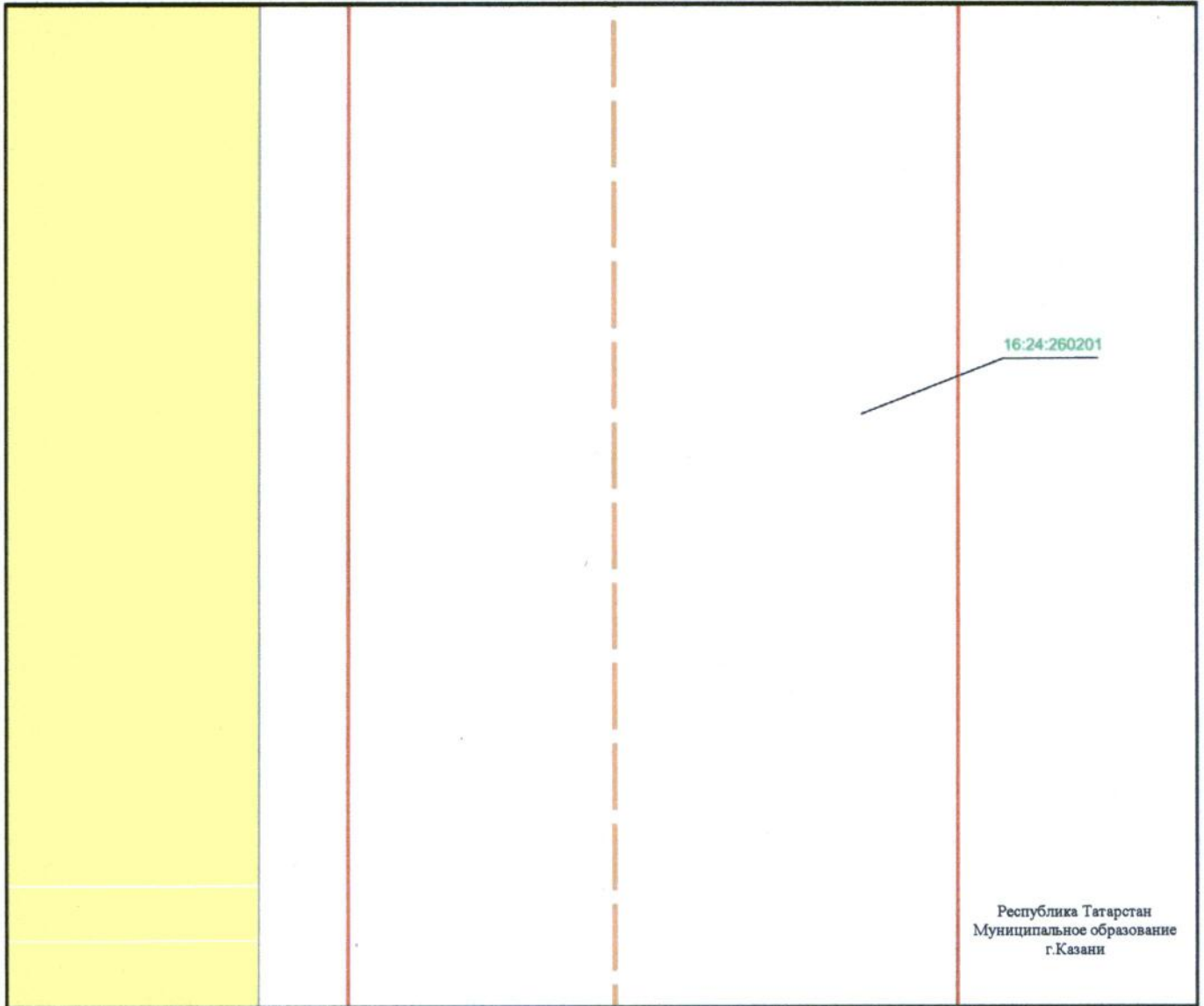
- граница объекта
- проектное местоположение инженерного сооружения (ось ВЛ 110 кВ)
- граница земельного участка
- номер кадастрового квартала.



Раздел 4




Схема расположения границ публичного сервитута
в целях эксплуатации объекта электросетевого хозяйства регионального значения
«ВЛ 110 кВ Южная – Ковали I цепь с отпайкой на ПС Юбилейная»

Лист 1, выноска 8



Масштаб 1 : 500

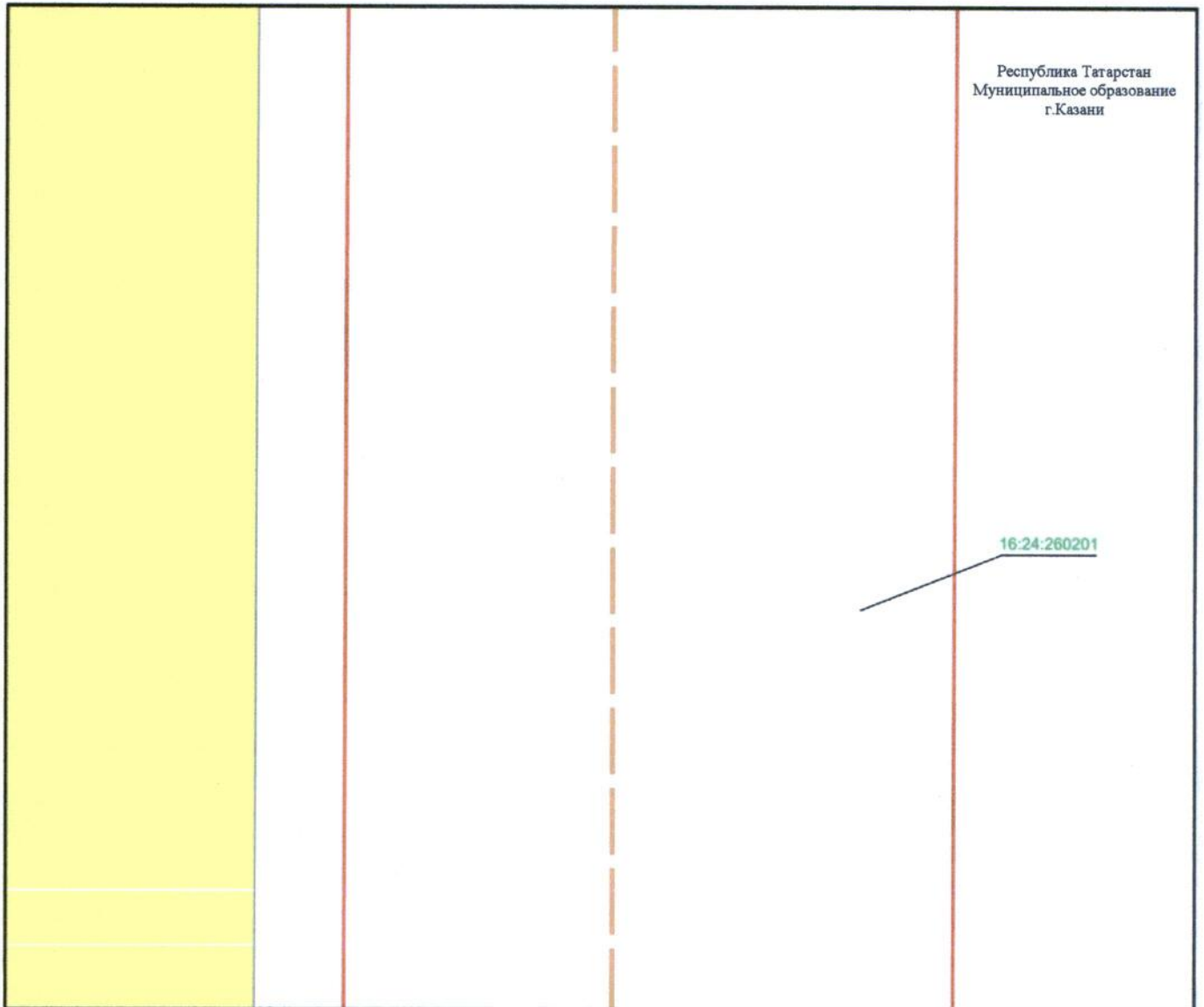
Используемые условные знаки и обозначения:

-  – граница объекта
-  – проектное местоположение инженерного сооружения (ось ВЛ 110 кВ)
-  – граница земельного участка
- 16:24:260201 – номер кадастрового квартала.

Раздел 4




Схема расположения границ публичного сервитута
в целях эксплуатации объекта электросетевого хозяйства регионального значения
«ВЛ 110 кВ Южная – Ковали I цепь с отпайкой на ПС Юбилейная»

Лист 1, выноска 9



Масштаб 1 : 500

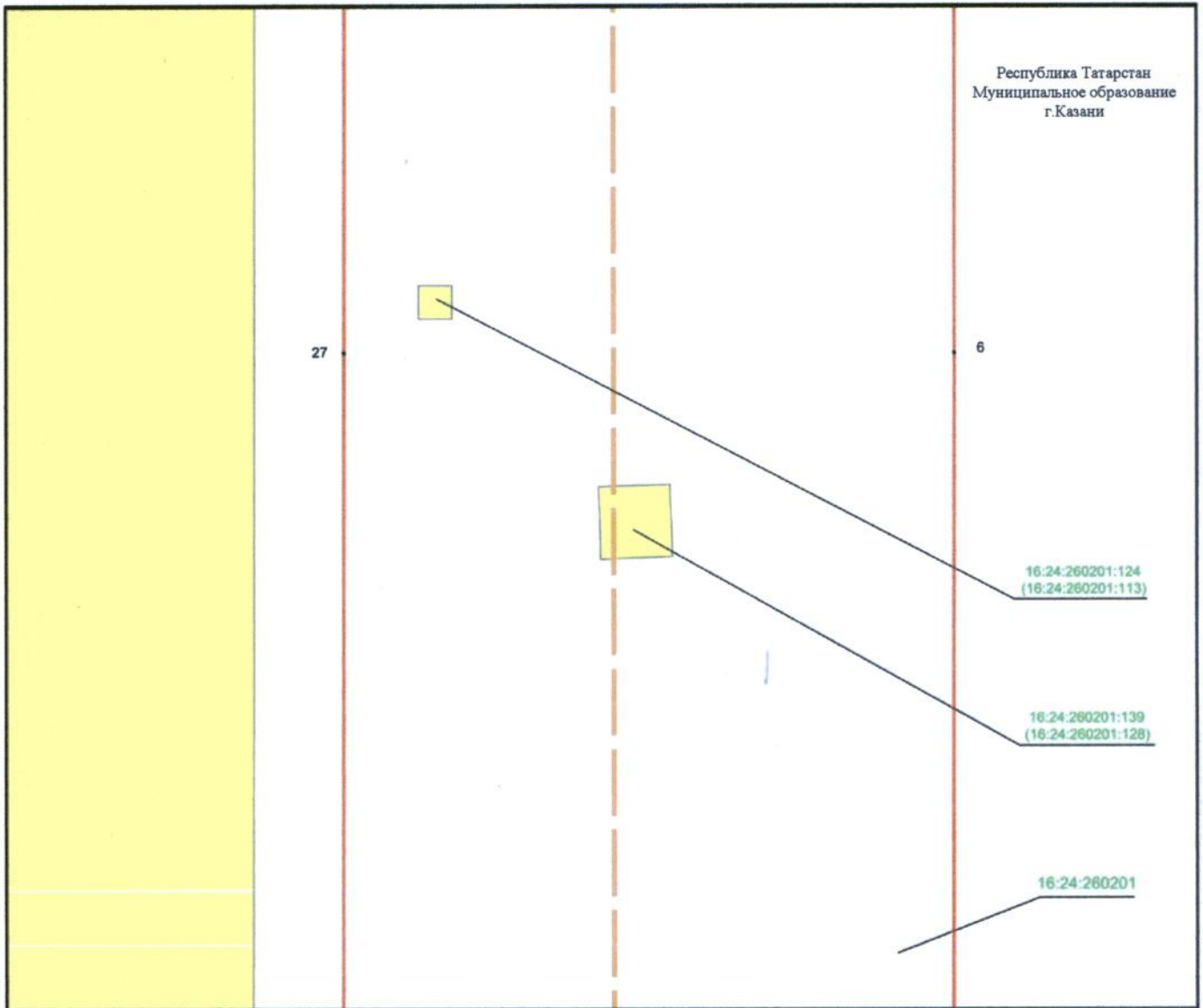
Используемые условные знаки и обозначения:

-  – граница объекта
-  – проектное местоположение инженерного сооружения (ось ВЛ 110 кВ)
-  – граница земельного участка
- 16:24:260201 – номер кадастрового квартала.

Раздел 4

Схема расположения границ публичного сервитута
в целях эксплуатации объекта электросетевого хозяйства регионального значения
«ВЛ 110 кВ Южная – Ковали I цепь с отпайкой на ПС Юбилейная»

Лист 1, выноска 10



Масштаб 1 : 500


Используемые условные знаки и обозначения:

- 6 – обозначение характерной точки границ объекта
- — — — — граница объекта
- — — — — проектное местоположение инженерного сооружения (ось ВЛ 110 кВ)
- граница земельного участка
- 16:24:260201 – номер кадастрового квартала
- 16:24:260201:128 – кадастровый номер земельного участка.

Раздел 4





Схема расположения границ публичного сервитута
в целях эксплуатации объекта электросетевого хозяйства регионального значения
«ВЛ 110 кВ Южная – Ковали I цепь с отпайкой на ПС Юбилейная»

Лист 1, выноска 11



Масштаб 1 : 500

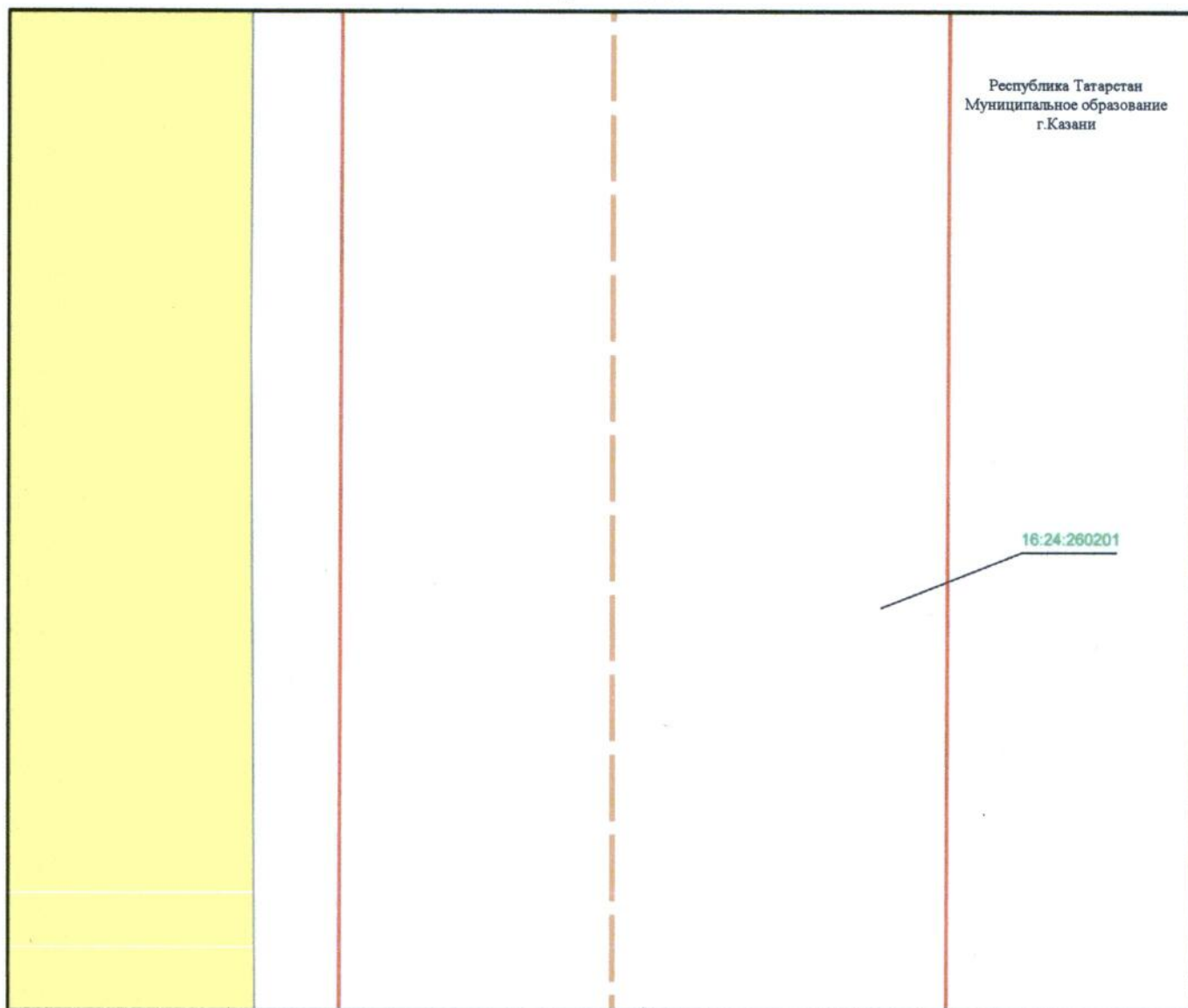
Используемые условные знаки и обозначения:

-  – граница объекта
-  – проектное местооположение инженерного сооружения (ось ВЛ 110 кВ)
-  – граница земельного участка
-  – номер кадастрового квартала.

Раздел 4




Схема расположения границ публичного сервитута
в целях эксплуатации объекта электросетевого хозяйства регионального значения
«ВЛ 110 кВ Южная – Ковали I цепь с отпайкой на ПС Юбилейная»

Лист 1, выноска 12



Масштаб 1 : 500

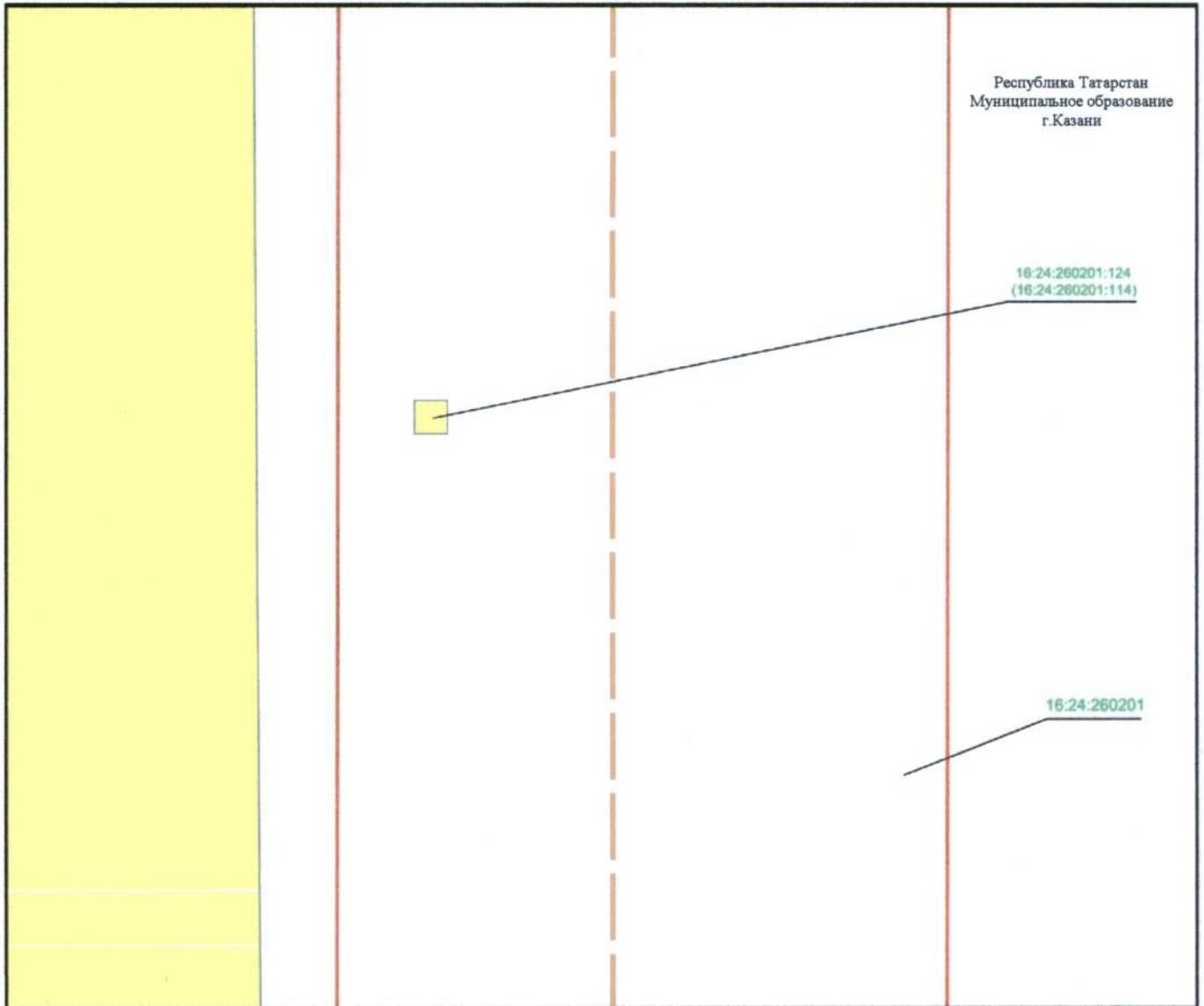
Используемые условные знаки и обозначения:

-  – граница объекта
-  – проектное местоположение инженерного сооружения (ось ВЛ 110 кВ)
-  – граница земельного участка
- 16:24:260201 – номер кадастрового квартала.

Раздел 4




Схема расположения границ публичного сервитута
в целях эксплуатации объекта электросетевого хозяйства регионального значения
«ВЛ 110 кВ Южная – Ковали I цепь с отпайкой на ПС Юбилейная»

Лист 1, выноска 13



Масштаб 1 : 500

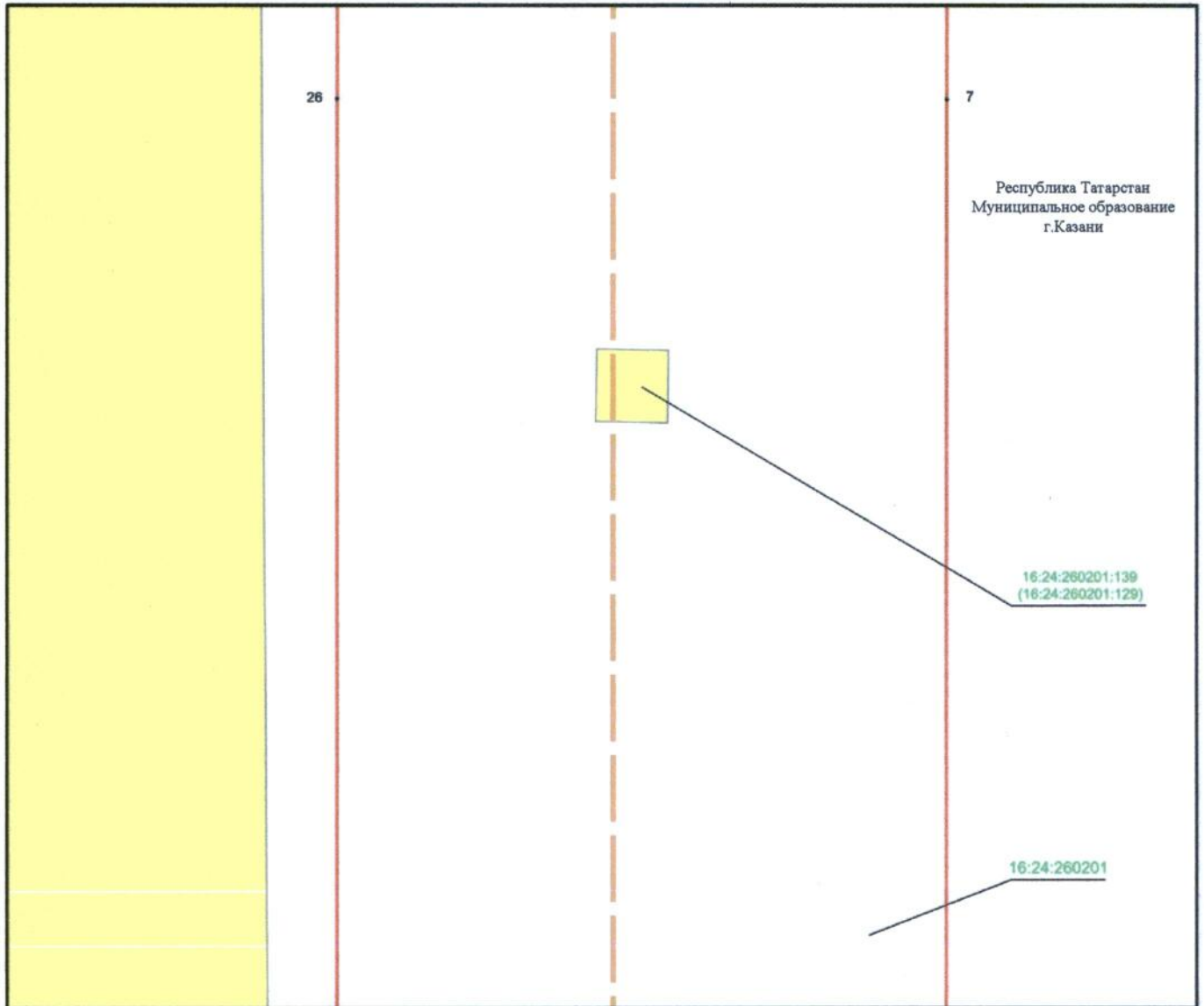
Используемые условные знаки и обозначения:

-  – граница объекта
-  – проектное местоположение инженерного сооружения (ось ВЛ 110 кВ)
-  – граница земельного участка
- 16:24:26021 – номер кадастрового квартала
- 16:24:260201:114 – кадастровый номер земельного участка.

Раздел 4

Схема расположения границ публичного сервитута
в целях эксплуатации объекта электросетевого хозяйства регионального значения
«ВЛ 110 кВ Южная – Ковали I цепь с отпайкой на ПС Юбилейная»

Лист 1, выноска 14



Масштаб 1 : 500


Используемые условные знаки и обозначения:

- 7 – обозначение характерной точки границ объекта
- — — — — граница объекта
- — — — — проектное местоположение инженерного сооружения (ось ВЛ 110 кВ)
- — граница земельного участка
- 16:24:26021 – номер кадастрового квартала
- 16:24:260201:129 – кадастровый номер земельного участка.

Раздел 4




Схема расположения границ публичного сервитута
в целях эксплуатации объекта электросетевого хозяйства регионального значения
«ВЛ 110 кВ Южная – Ковали I цепь с отпайкой на ПС Юбилейная»

Лист 1, выноска 15



Масштаб 1 : 500

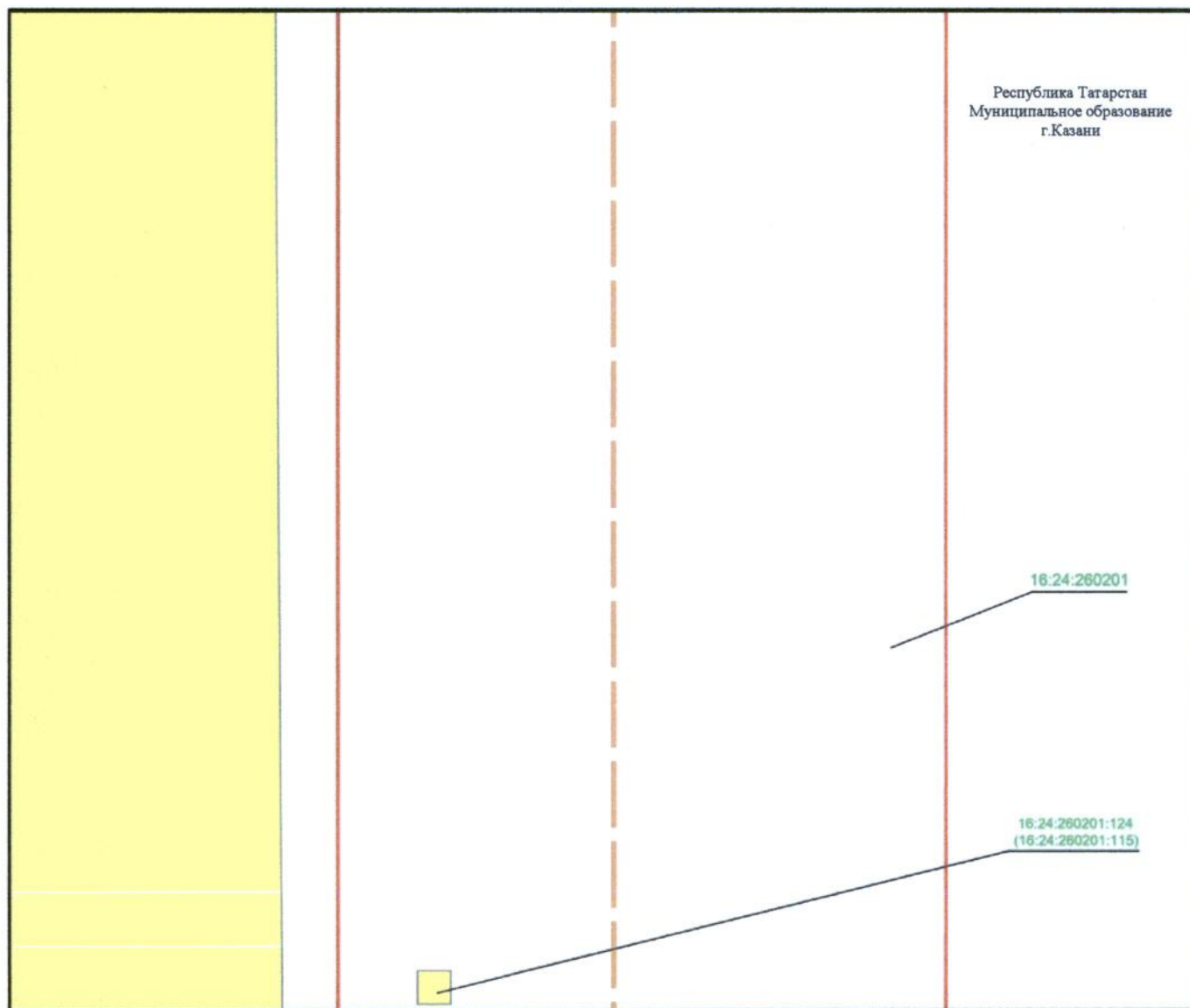
Используемые условные знаки и обозначения:

-  – граница объекта
-  – проектное местооположение инженерного сооружения (ось ВЛ 110 кВ)
-  – граница земельного участка
- 16:24:260201 – номер кадастрового квартала.

Раздел 4




Схема расположения границ публичного сервитута
в целях эксплуатации объекта электросетевого хозяйства регионального значения
«ВЛ 110 кВ Южная – Ковали I цепь с отпайкой на ПС Юбилейная»

Лист 1, выноска 16



Масштаб 1 : 500

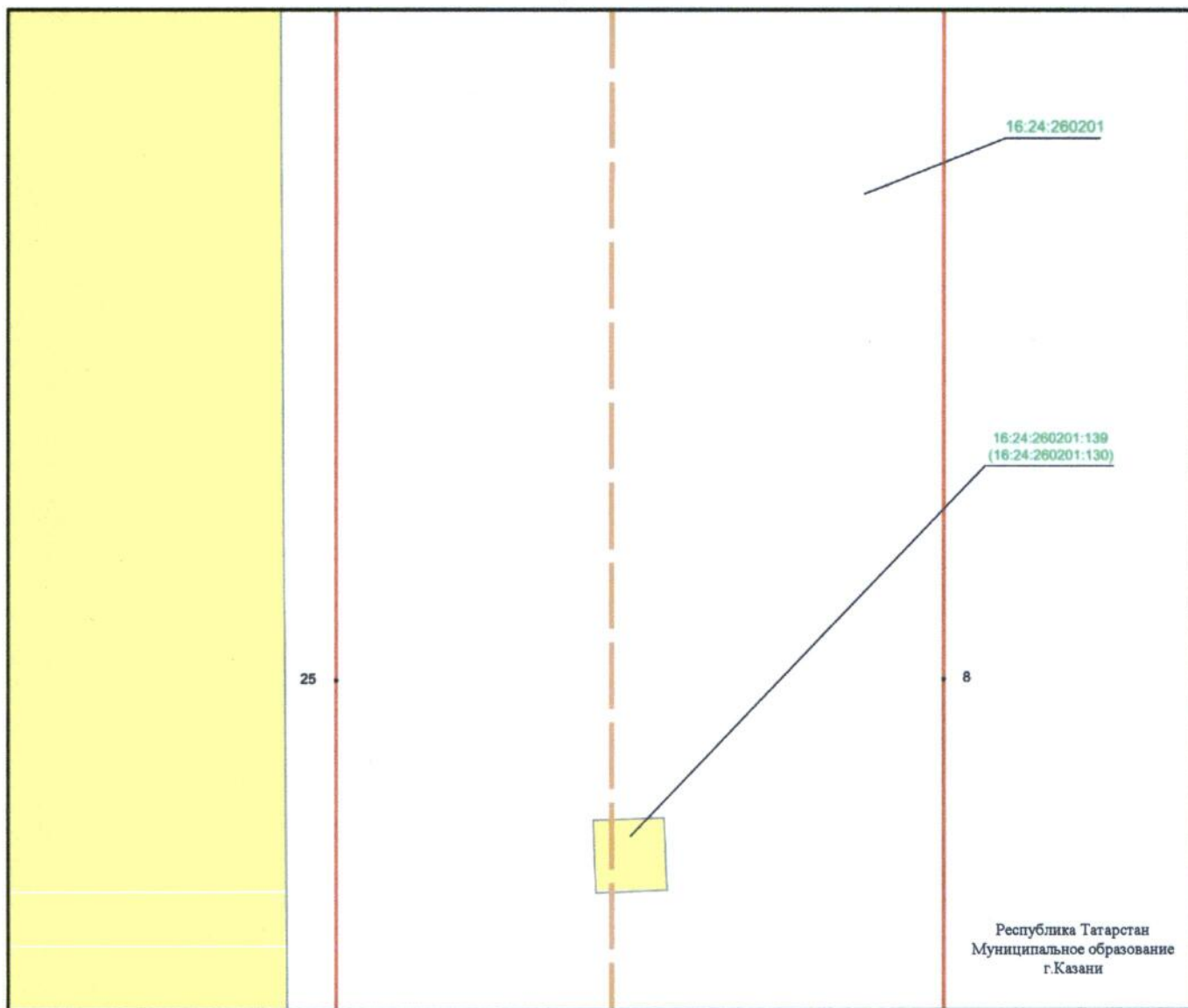
Используемые условные знаки и обозначения:

-  – граница объекта
-  – проектное местоположение инженерного сооружения (ось ВЛ 110 кВ)
-  – граница земельного участка
- 16:24:260201 – номер кадастрового квартала
- 16:24:260201:115 – кадастровый номер земельного участка.

Раздел 4

Схема расположения границ публичного сервитута
в целях эксплуатации объекта электросетевого хозяйства регионального значения
«ВЛ 110 кВ Южная – Ковали I цепь с отпайкой на ПС Юбилейная»

Лист 1, выноска 17



Масштаб 1 : 500


Используемые условные знаки и обозначения:

- 8 – обозначение характерной точки границ объекта
- — — — — граница объекта
- - - - - проектное местооположение инженерного сооружения (ось ВЛ 110 кВ)
- граница земельного участка
- 16.24.260201 – номер кадастрового квартала
- 16.24.260201:130 – кадастровый номер земельного участка.

Раздел 4




Схема расположения границ публичного сервитута
в целях эксплуатации объекта электросетевого хозяйства регионального значения
«ВЛ 110 кВ Южная – Ковали I цепь с отпайкой на ПС Юбилейная»

Лист 1, выноска 18



Масштаб 1 : 500

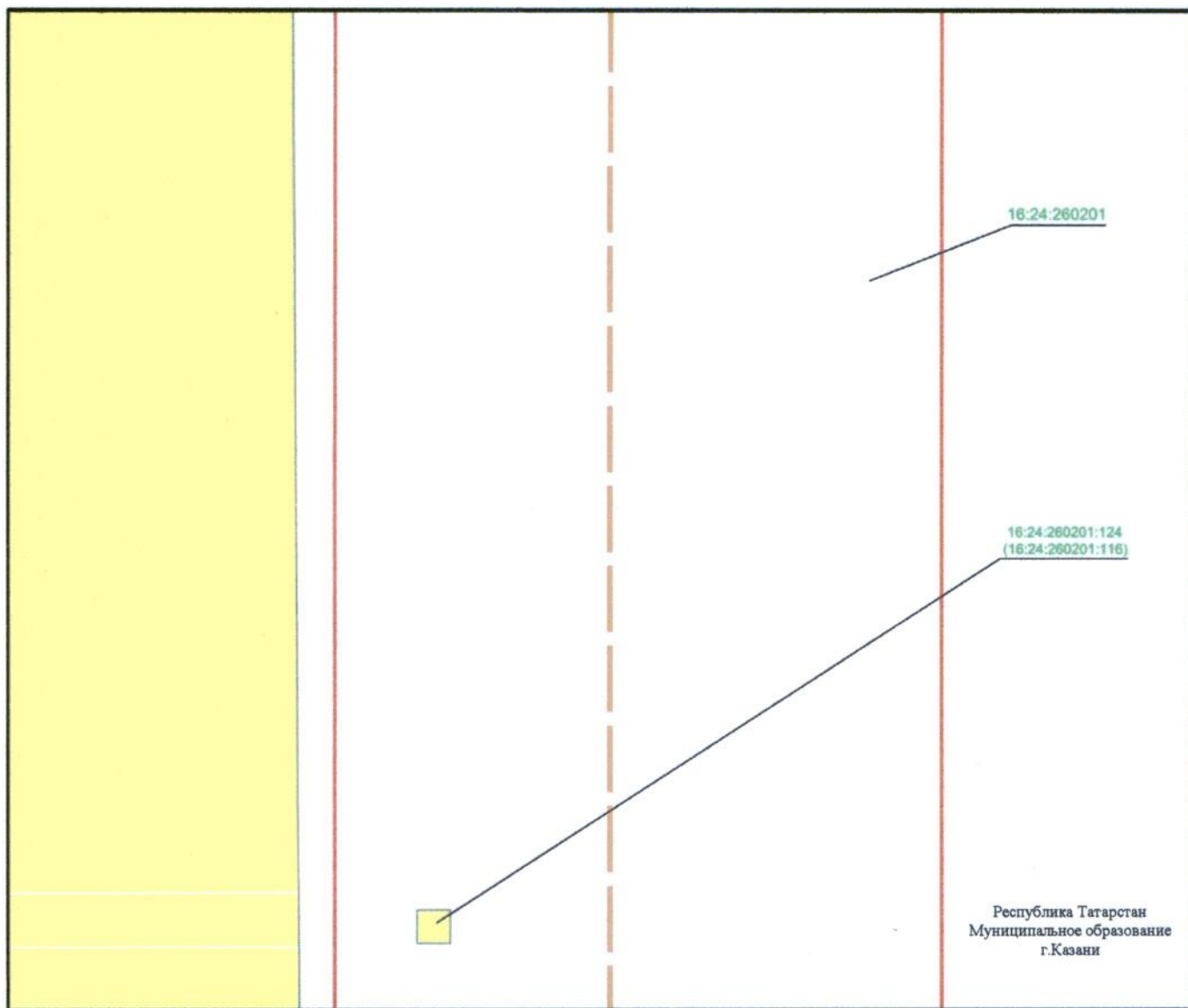
Используемые условные знаки и обозначения:

-  – граница объекта
-  – проектное местоположение инженерного сооружения (ось ВЛ 110 кВ)
-  – граница земельного участка
- 16:24:260201 – номер кадастрового квартала.

Раздел 4




Схема расположения границ публичного сервитута
в целях эксплуатации объекта электросетевого хозяйства регионального значения
«ВЛ 110 кВ Южная – Ковали I цепь с отпайкой на ПС Юбилейная»

Лист 1, выноски 19



Масштаб 1 : 500

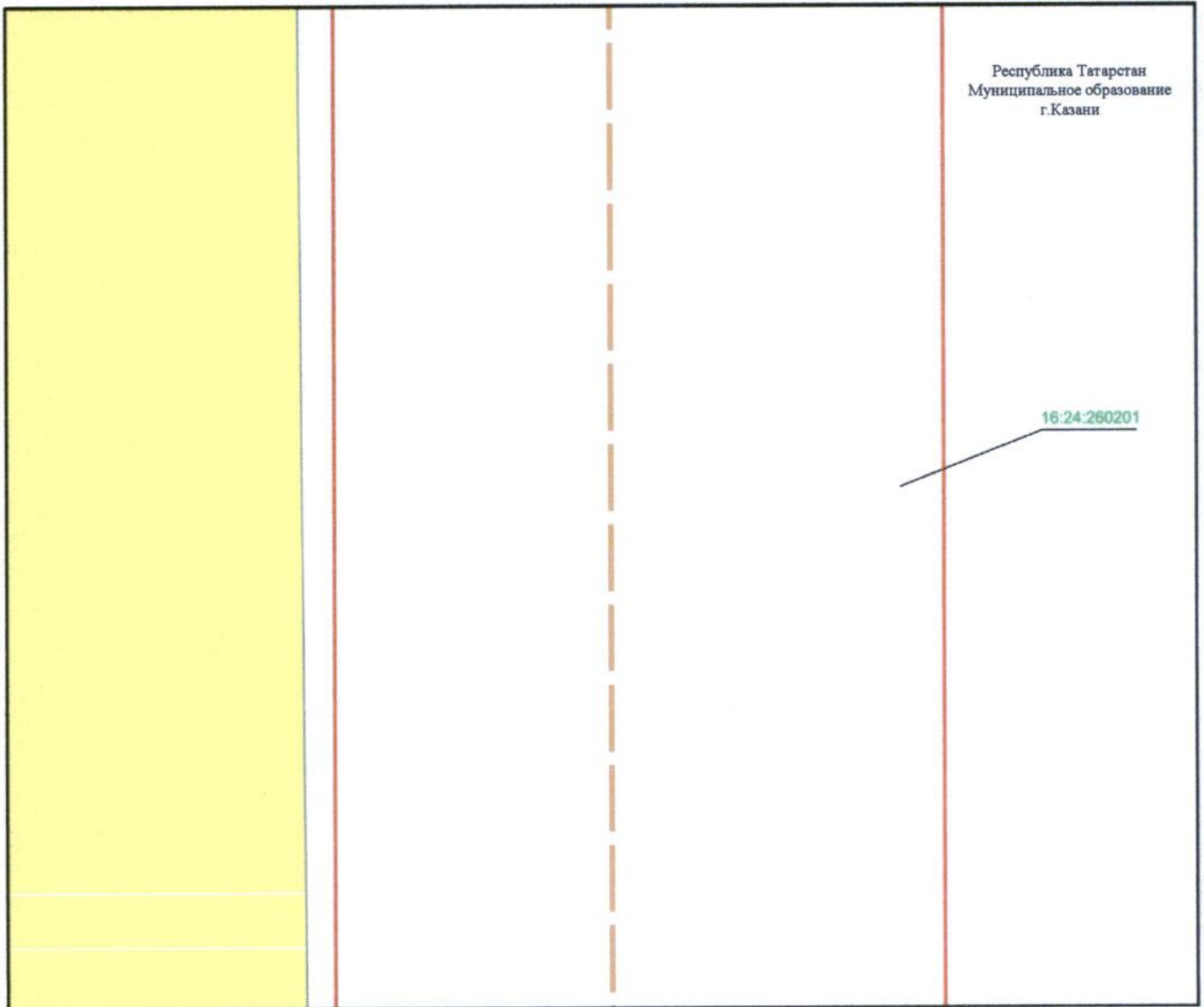
Используемые условные знаки и обозначения:

-  – граница объекта
-  – проектное местоположение инженерного сооружения (ось ВЛ 110 кВ)
-  – граница земельного участка
- 16:24:260201 – номер кадастрового квартала
- 16:24:260201:116 – кадастровый номер земельного участка.

Раздел 4

Схема расположения границ публичного сервитута
в целях эксплуатации объекта электросетевого хозяйства регионального значения
«ВЛ 110 кВ Южная – Ковали I цепь с отпайкой на ПС Юбилейная»

Лист 1, выноска 20



Масштаб 1 : 500

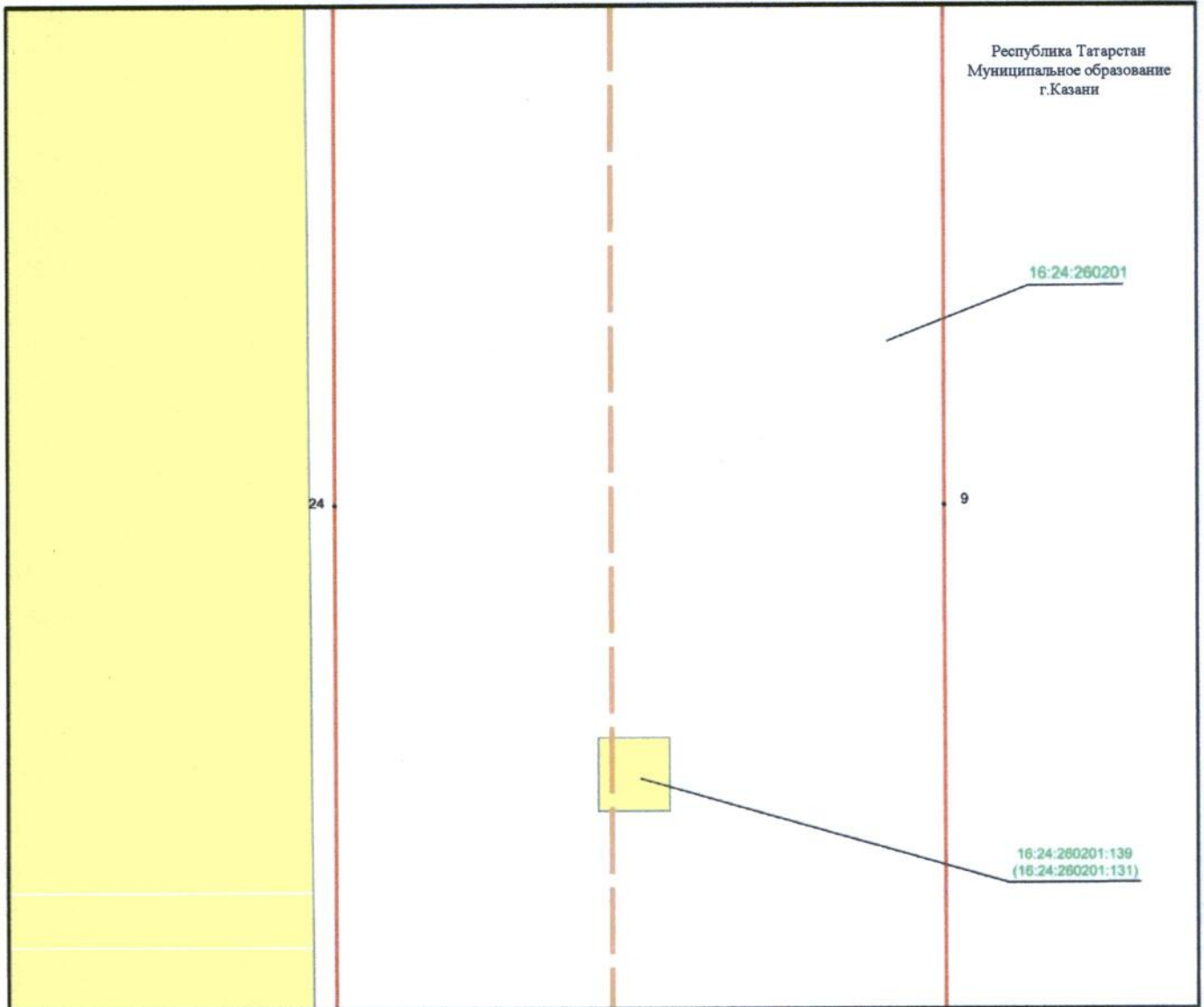
Используемые условные знаки и обозначения:

- 1 – обозначение характерной точки границ объекта
- (red line) – граница объекта
- (dashed brown line) – проектное местоположение инженерного сооружения (ось ВЛ 110 кВ)
- (yellow) – граница земельного участка
- 16:24:260201 – номер кадастрового квартала.

Раздел 4

Схема расположения границ публичного сервитута
в целях эксплуатации объекта электросетевого хозяйства регионального значения
«ВЛ 110 кВ Южная – Ковали I цепь с отпайкой на ПС Юбилейная»

Лист 1, выноска 21



Масштаб 1 : 500

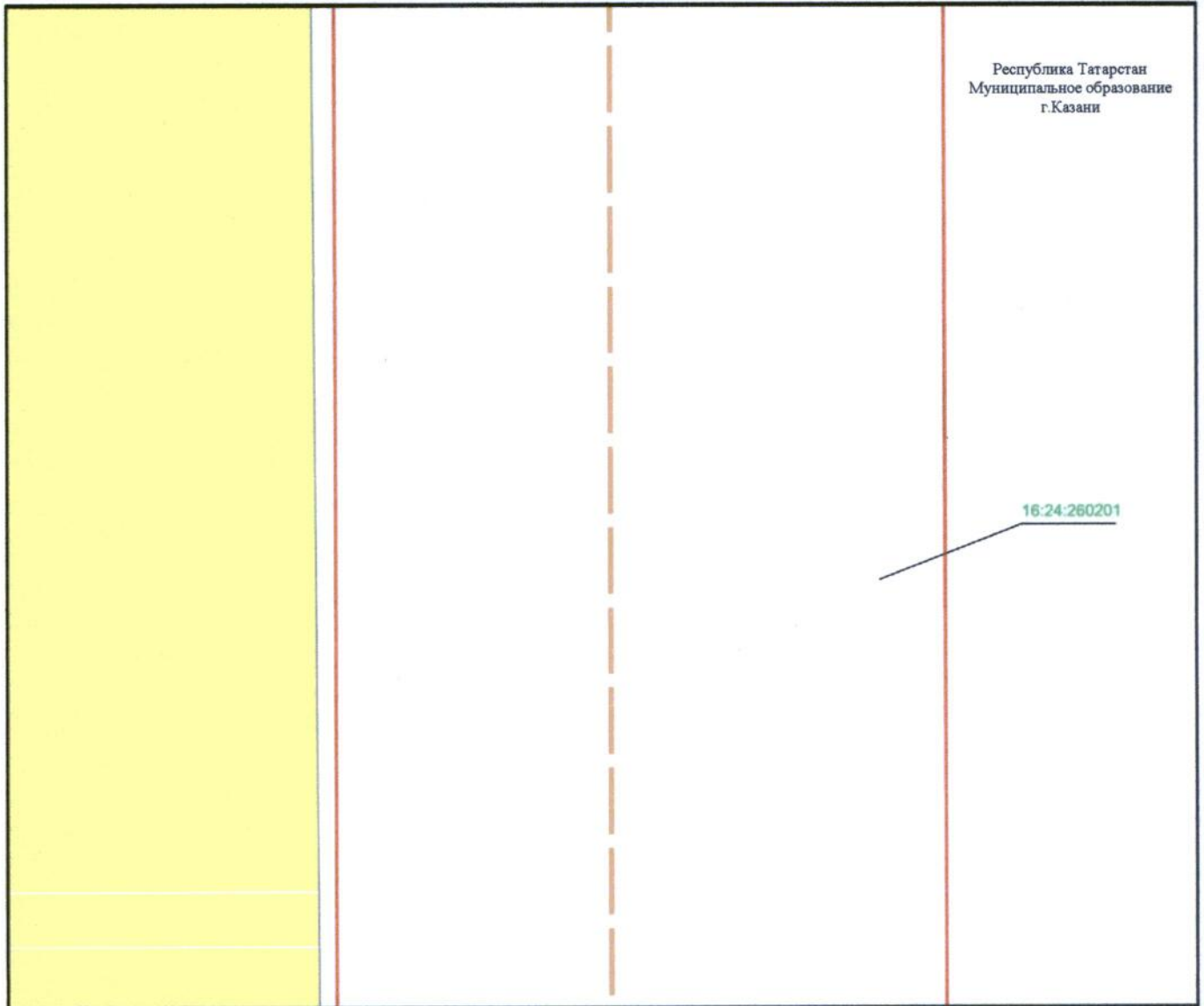
Используемые условные знаки и обозначения:

- 9 – обозначение характерной точки границ объекта
- (красная линия) – граница объекта
- (dashed brown line) – проектное местоположение инженерного сооружения (ось ВЛ 110 кВ)
- (желтый) – граница земельного участка
- 16:24:260201 – номер кадастрового квартала
- 16:24:260201:131 – кадастровый номер земельного участка.

Раздел 4




Схема расположения границ публичного сервитута
в целях эксплуатации объекта электросетевого хозяйства регионального значения
«ВЛ 110 кВ Южная – Ковали I цепь с отпайкой на ПС Юбилейная»

Лист 1, выноска 22



Масштаб 1 : 500

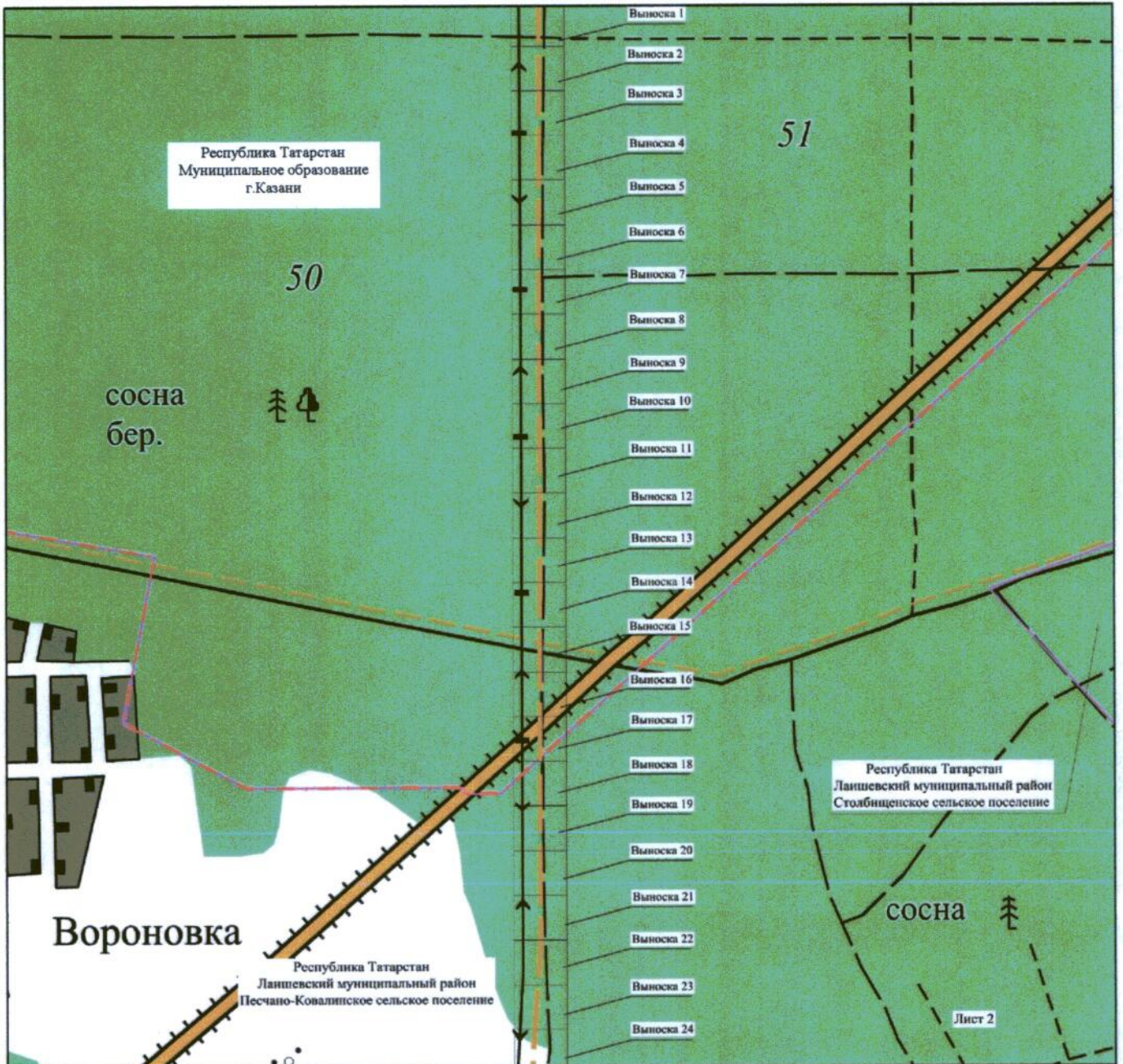
Используемые условные знаки и обозначения:

-  – граница объекта
-  – проектное местоположение инженерного сооружения (ось ВЛ 110 кВ)
-  – граница земельного участка
- 16:24:260201 – номер кадастрового квартала.

Раздел 4




Схема расположения границ публичного сервитута
в целях эксплуатации объекта электросетевого хозяйства регионального значения
«ВЛ 110 кВ Южная – Ковали I цепь с отпайкой на ПС Юбилейная»

Лист 2



Масштаб 1 : 10 000

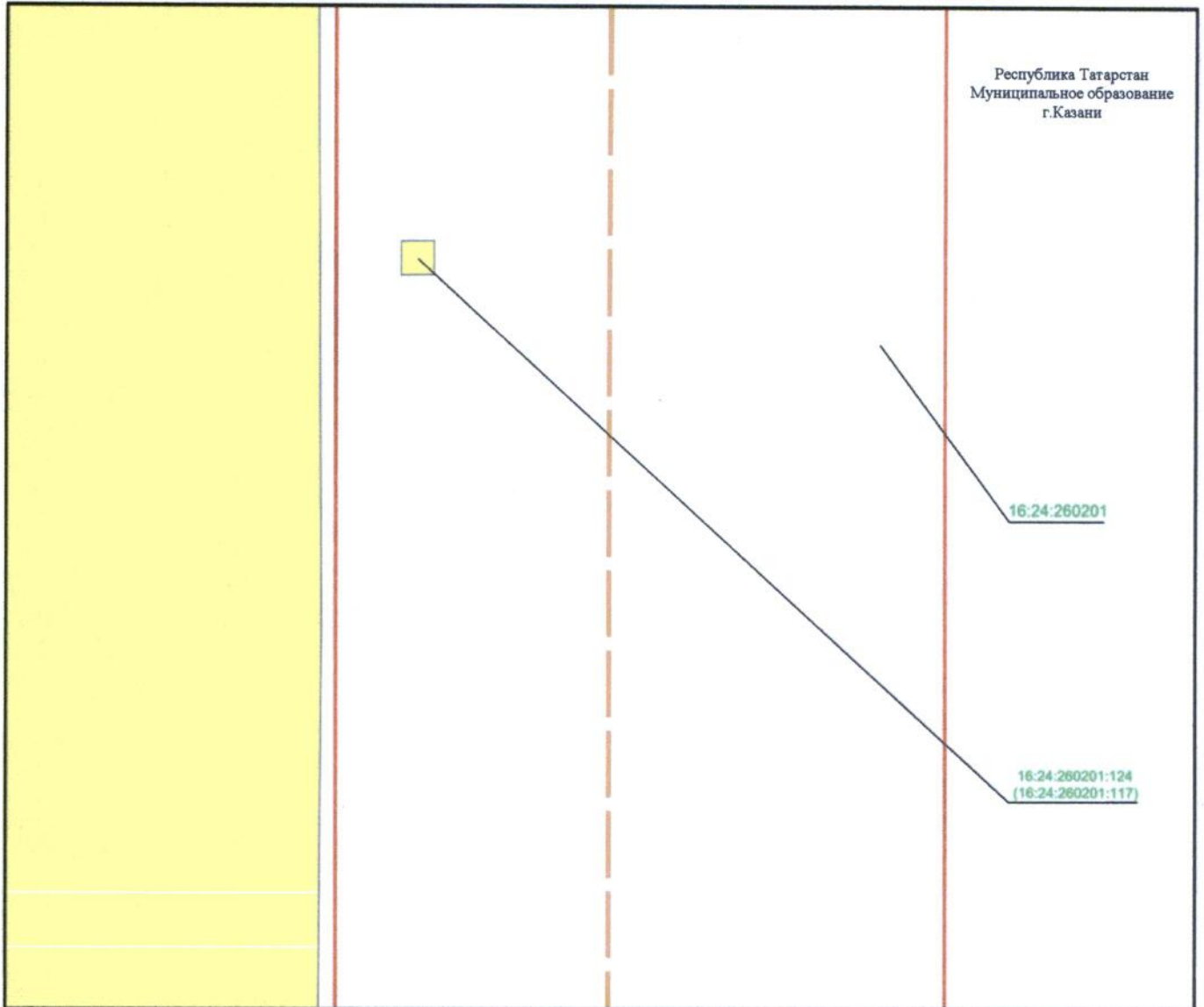
Используемые условные знаки и обозначения:

-  – проектное местоположение инженерного сооружения (ось ВЛ 110 кВ)
-  – граница муниципального района и городского округа
-  – граница сельского, городского поселения.

Раздел 4

Схема расположения границ публичного сервитута
в целях эксплуатации объекта электросетевого хозяйства регионального значения
«ВЛ 110 кВ Южная – Ковали I цепь с отпайкой на ПС Юбилейная»

Лист 2, выноска 1



Масштаб 1 : 500

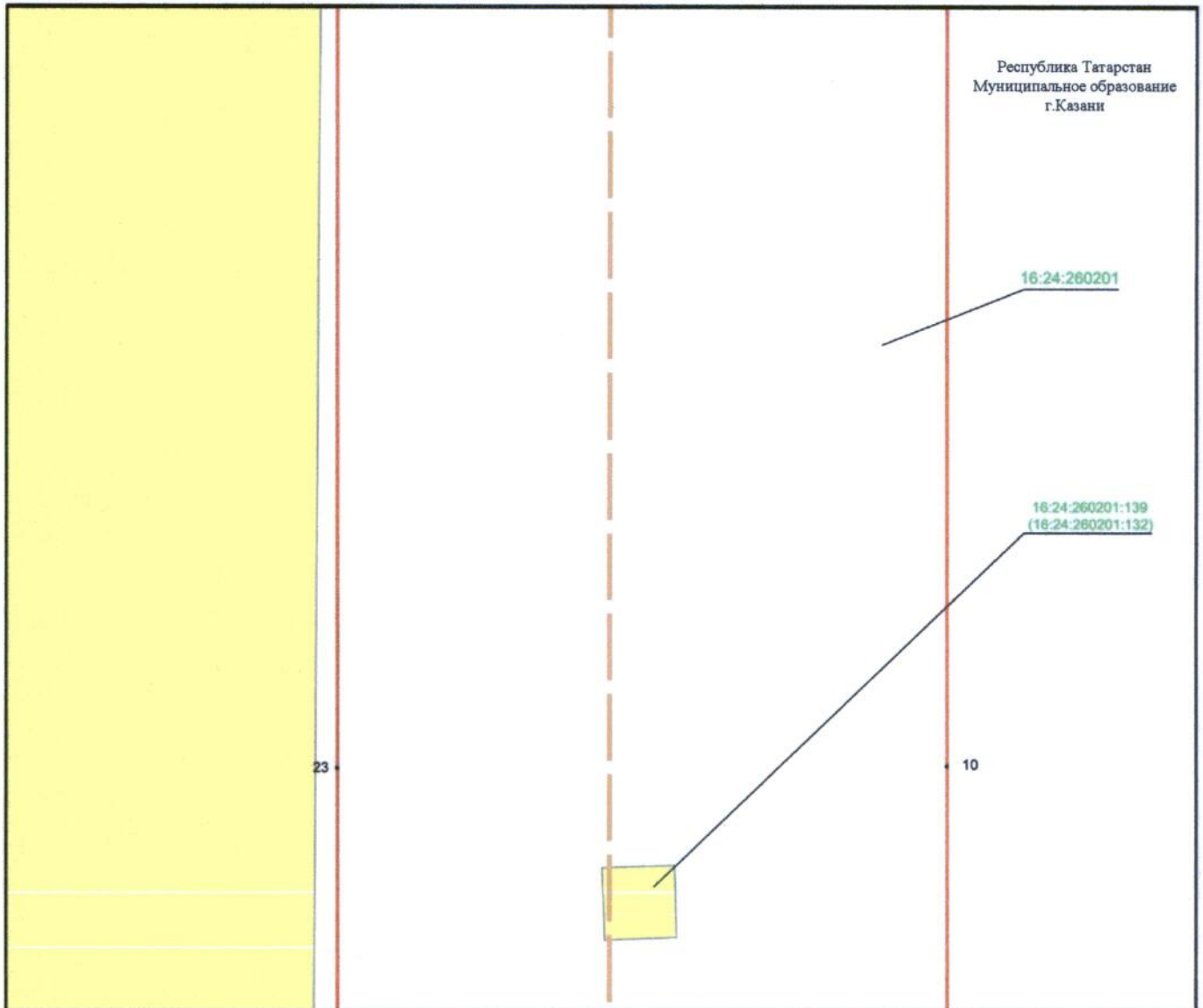
Используемые условные знаки и обозначения:

- | | |
|------------------|--|
| | – граница объекта |
| | – проектное местооположение инженерного сооружения (ось ВЛ 110 кВ) |
| | – граница земельного участка |
| 16:24:260201 | – номер кадастрового квартала |
| 16:24:260201:117 | – кадастровый номер земельного участка. |

Раздел 4

Схема расположения границ публичного сервитута
в целях эксплуатации объекта электросетевого хозяйства регионального значения
«ВЛ 110 кВ Южная – Ковали I цепь с отпайкой на ПС Юбилейная»

Лист 2, выноска 2



Масштаб 1 : 500

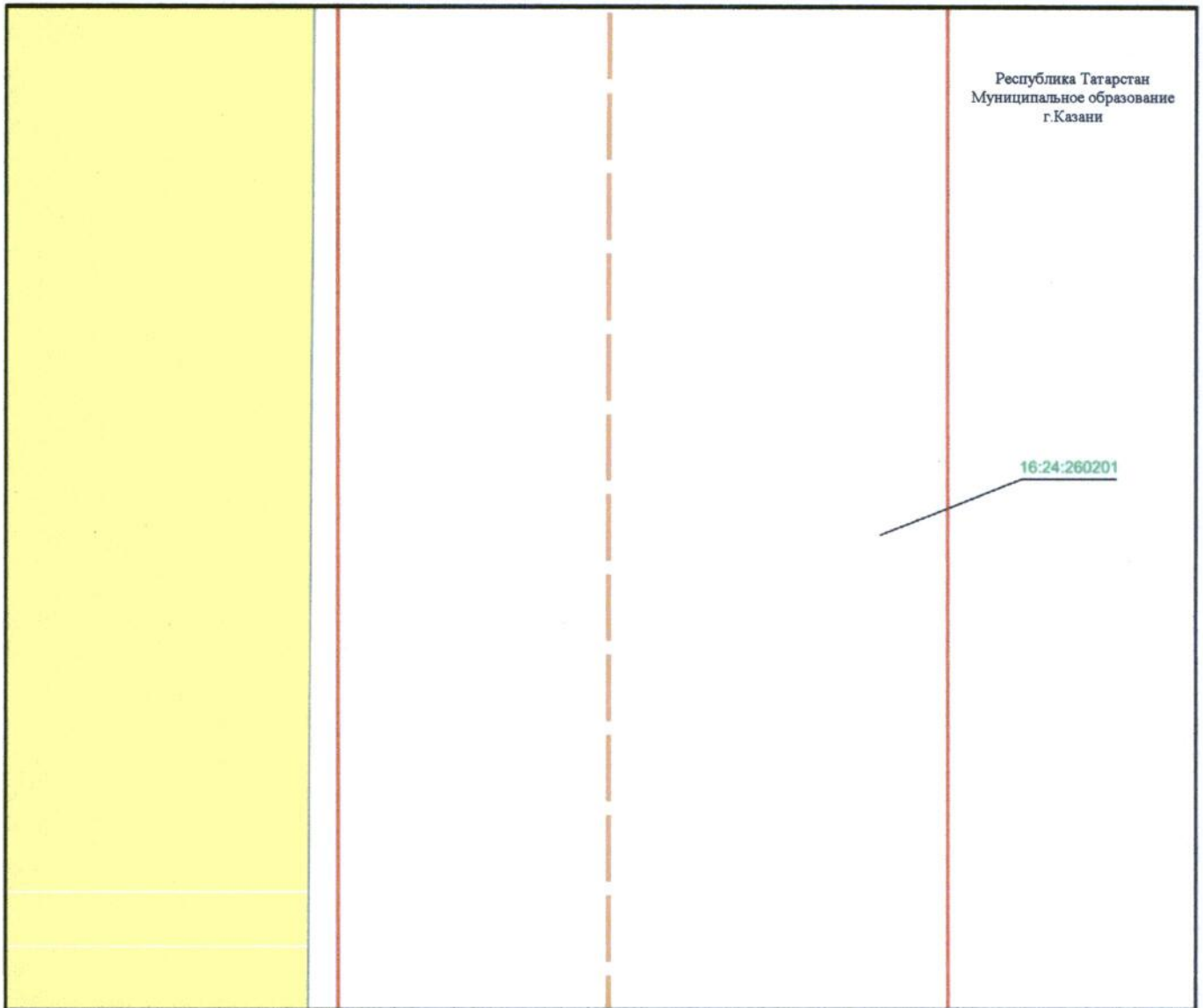
Используемые условные знаки и обозначения:

- 10 – обозначение характерной точки границ объекта
- — — — — граница объекта
- — — — — проектное местоположение инженерного сооружения (ось ВЛ 110 кВ)
- граница земельного участка
- 16:24:260201 – номер кадастрового квартала
- 16:24:260201:132 – кадастровый номер земельного участка.

Раздел 4





Схема расположения границ публичного сервитута
в целях эксплуатации объекта электросетевого хозяйства регионального значения
«ВЛ 110 кВ Южная – Ковали I цепь с отпайкой на ПС Юбилейная»

Лист 2, выноска 3



Масштаб 1 : 500

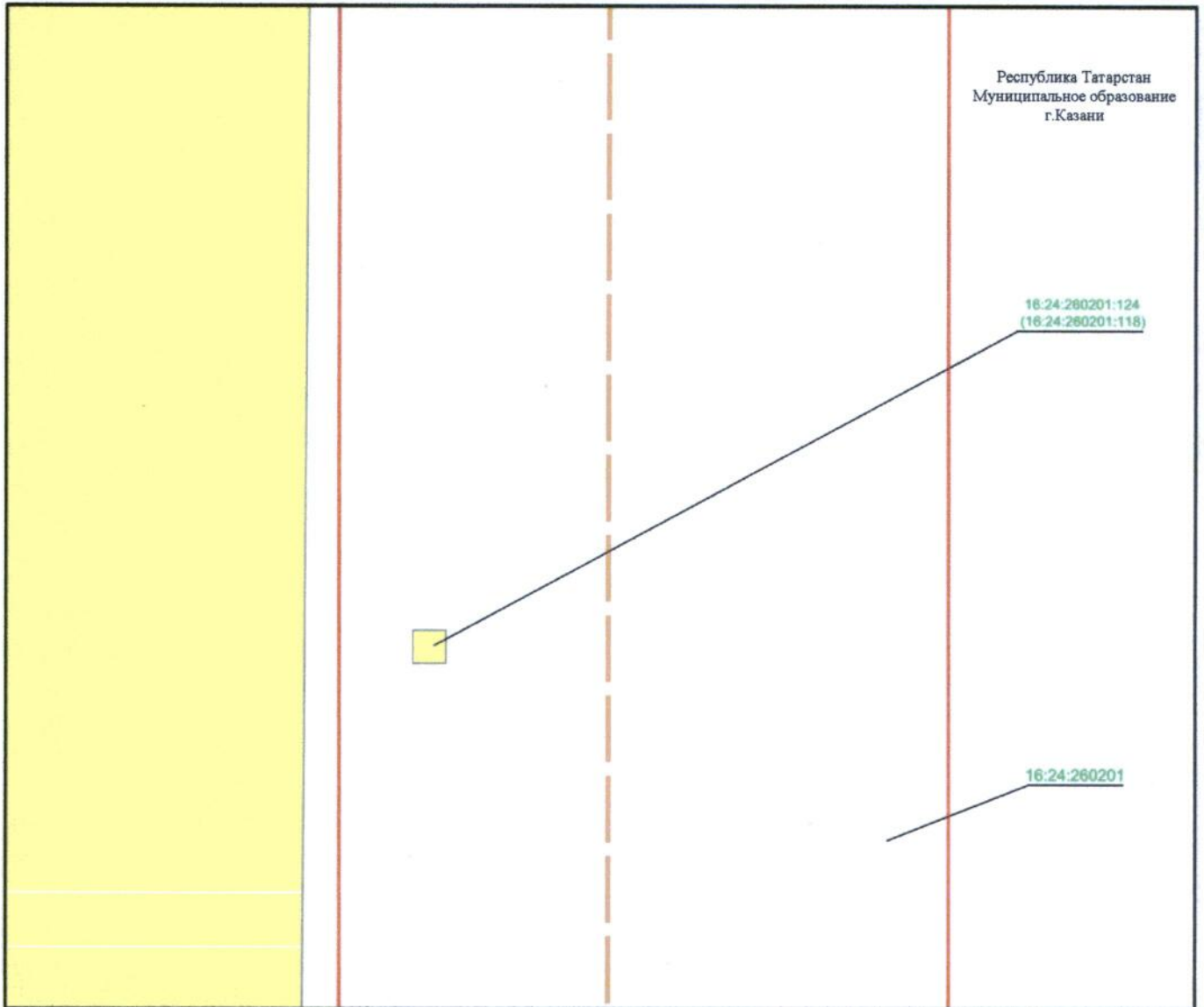
Используемые условные знаки и обозначения:

-  – граница объекта
-  – проектное местоположение инженерного сооружения (ось ВЛ 110 кВ)
-  – граница земельного участка
-  – номер кадастрового квартала.

Раздел 4

Схема расположения границ публичного сервитута
в целях эксплуатации объекта электросетевого хозяйства регионального значения
«ВЛ 110 кВ Южная – Ковали I цепь с отпайкой на ПС Юбилейная»

Лист 2, выноска 4



Масштаб 1 : 500

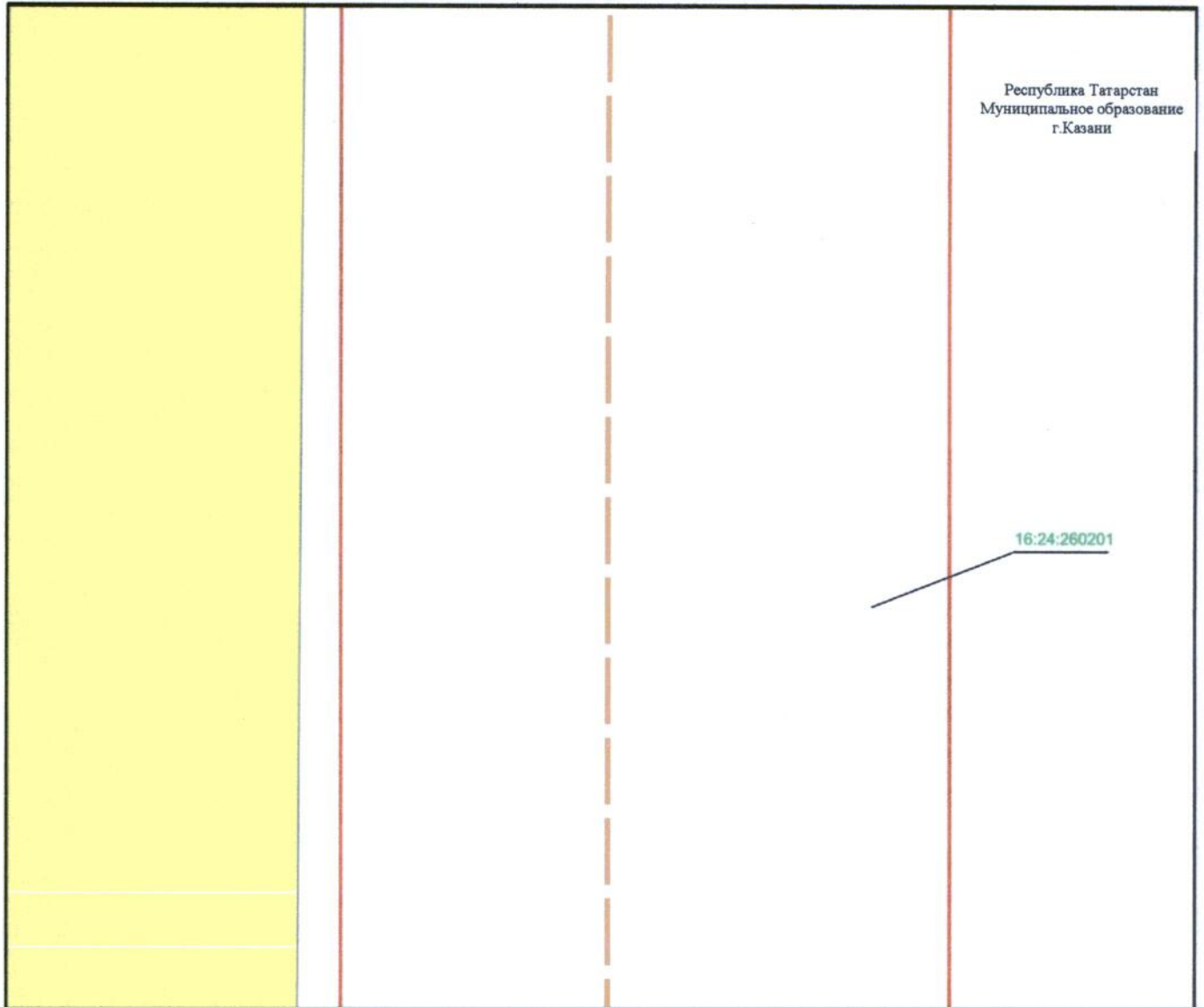
Используемые условные знаки и обозначения:

- 1 – обозначение характерной точки границ объекта
- — — — — граница объекта
- — — — — проектное местоположение инженерного сооружения (ось ВЛ 110 кВ)
- — граница земельного участка
- 16:24:260201 – номер кадастрового квартала
- 16:24:260201:118 – кадастровый номер земельного участка.

Раздел 4




Схема расположения границ публичного сервитута
в целях эксплуатации объекта электросетевого хозяйства регионального значения
«ВЛ 110 кВ Южная – Ковали I цепь с отпайкой на ПС Юбилейная»

Лист 2, выноска 5



Масштаб 1 : 500

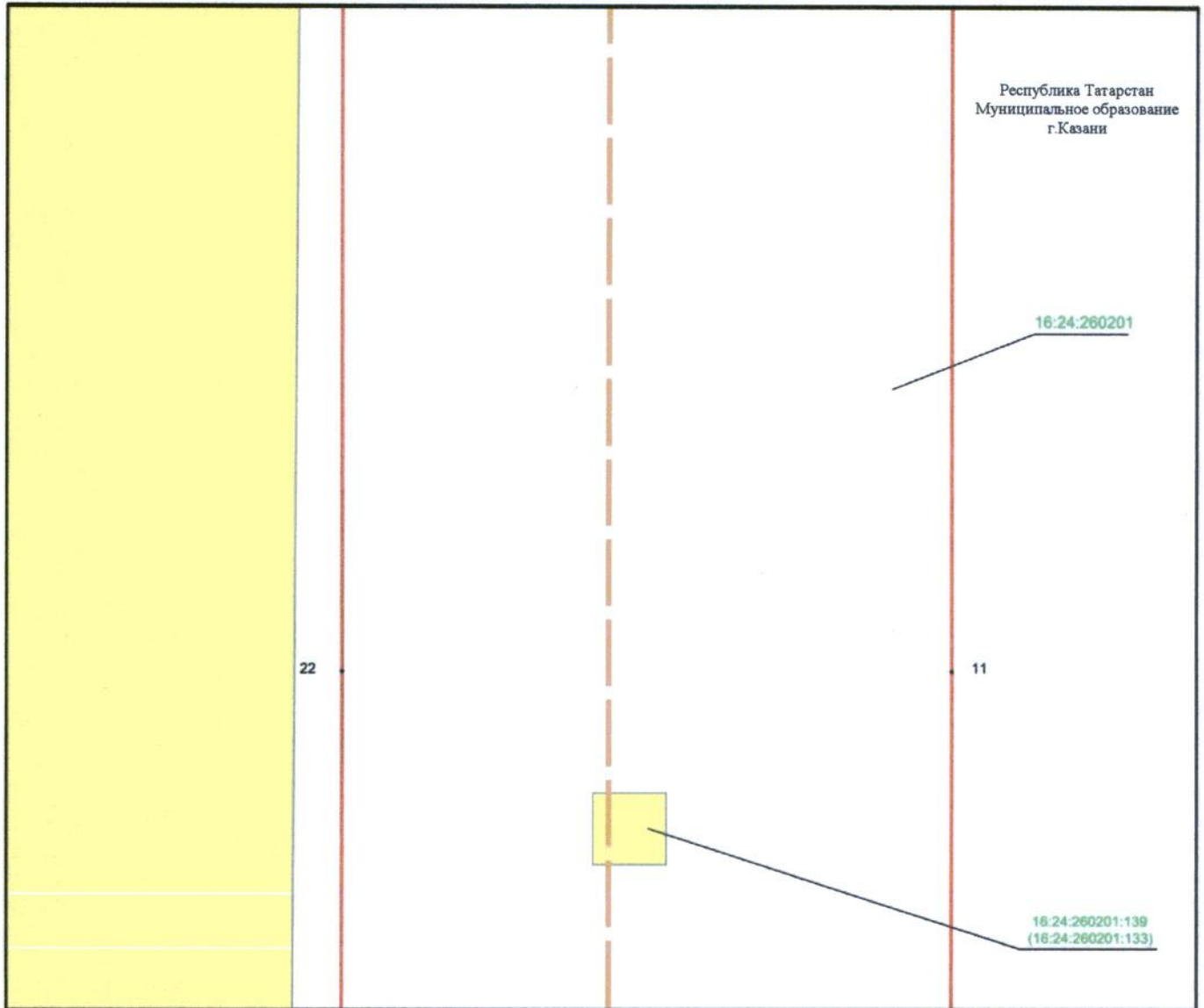
Используемые условные знаки и обозначения:

-  – граница объекта
-  – проектное местоположение инженерного сооружения (ось ВЛ 110 кВ)
-  – граница земельного участка
- 16:24:260201 – номер кадастрового квартала.

Раздел 4

Схема расположения границ публичного сервитута
в целях эксплуатации объекта электросетевого хозяйства регионального значения
«ВЛ 110 кВ Южная – Ковали I цепь с отпайкой на ПС Юбилейная»

Лист 2, выноска 6



Масштаб 1 : 500

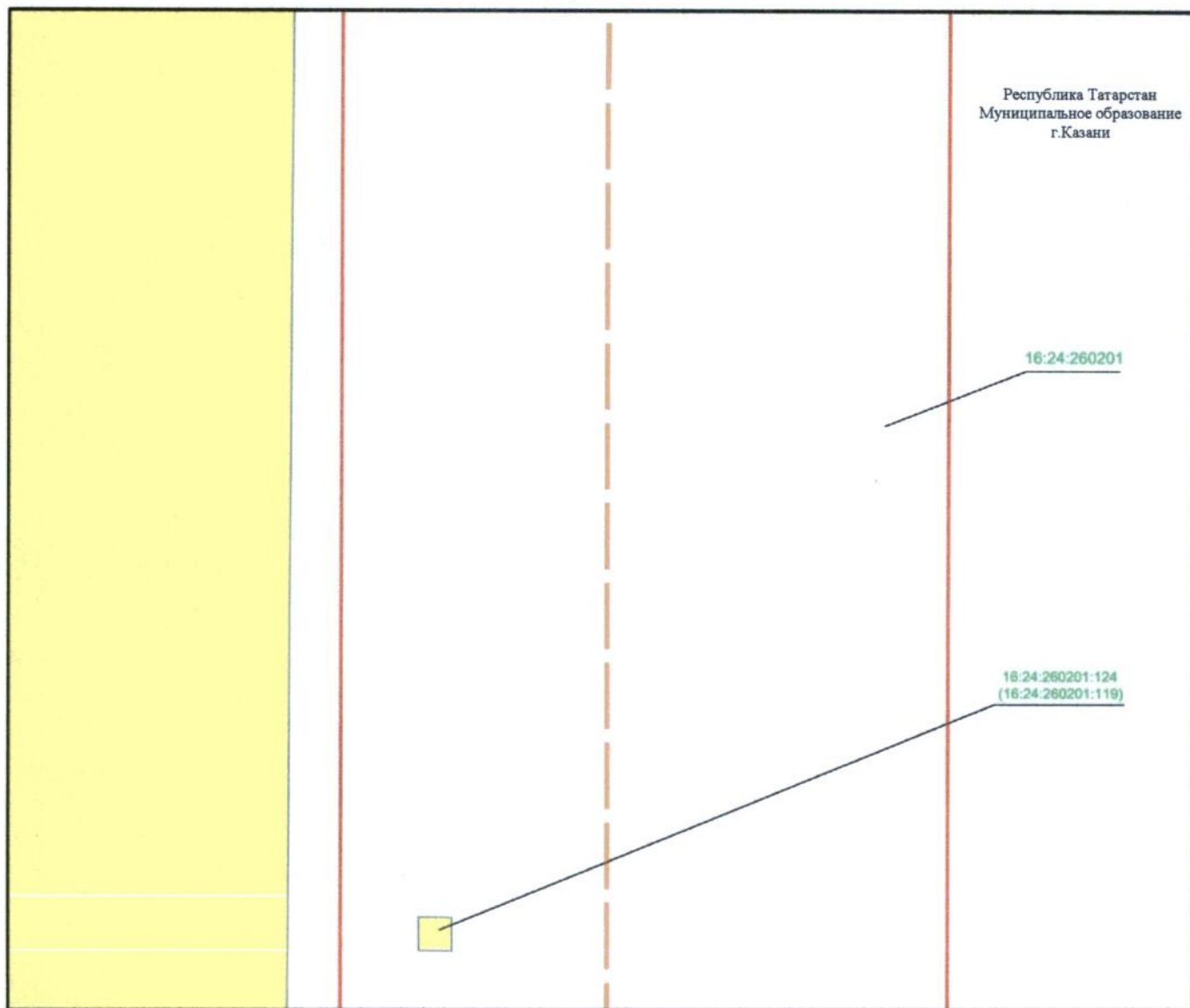
Используемые условные знаки и обозначения:

- 11 – обозначение характерной точки границ объекта
- — — — — граница объекта
- — — — — проектное местоположение инженерного сооружения (ось ВЛ 110 кВ)
- — граница земельного участка
- 16:24:260201 – номер кадастрового квартала
- 16:24:260201:133 – кадастровый номер земельного участка.

Раздел 4




Схема расположения границ публичного сервитута
в целях эксплуатации объекта электросетевого хозяйства регионального значения
«ВЛ 110 кВ Южная – Ковали I цепь с отпайкой на ПС Юбилейная»

Лист 2, выноска 7



Масштаб 1 : 500

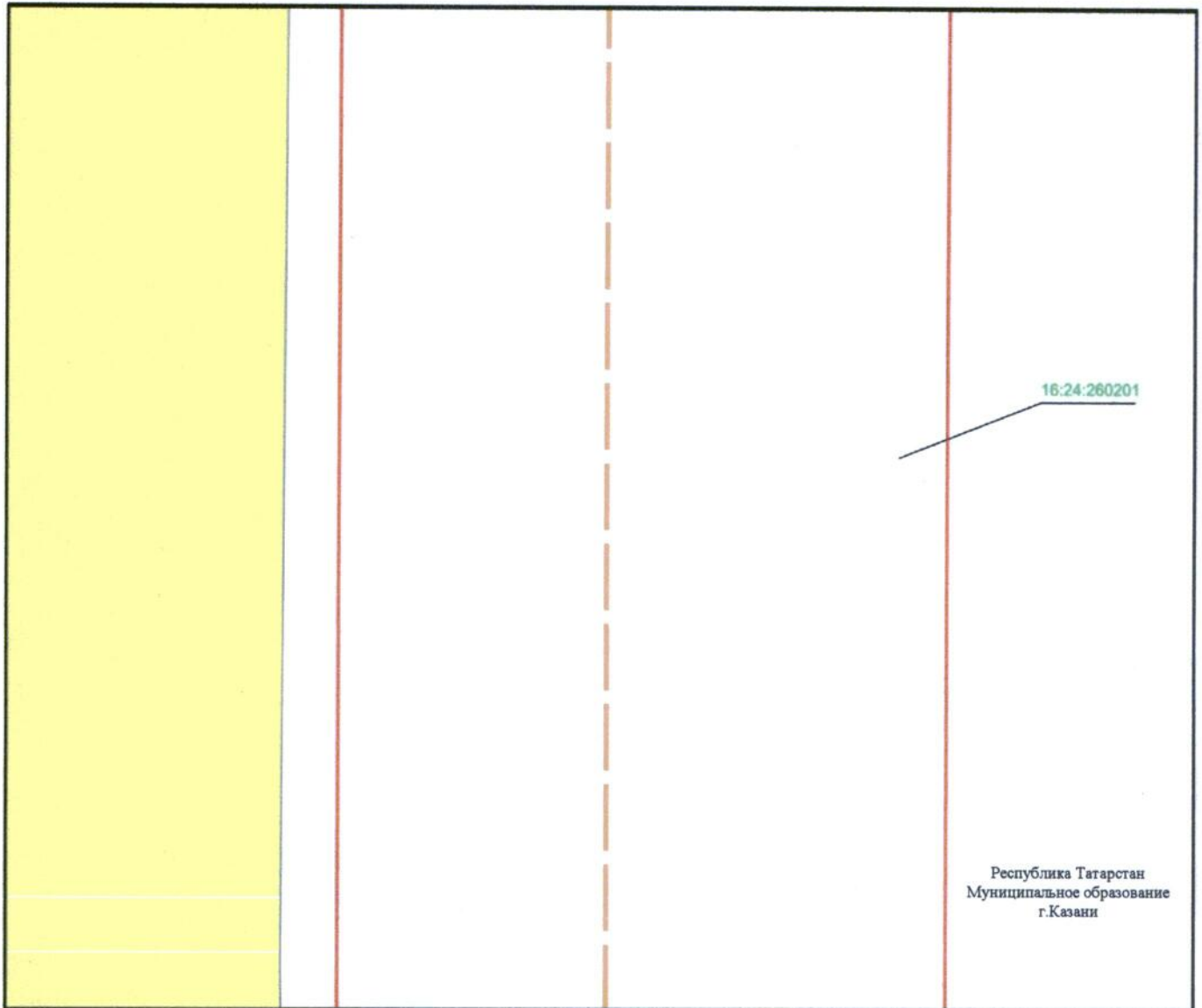
Используемые условные знаки и обозначения:

- | | |
|---|--|
|  | – граница объекта |
|  | – проектное местооположение инженерного сооружения (ось ВЛ 110 кВ) |
|  | – граница земельного участка |
| 16:24:260201 | – номер кадастрового квартала |
| 16:24:260201:119 | – кадастровый номер земельного участка. |

Раздел 4




Схема расположения границ публичного сервитута
в целях эксплуатации объекта электросетевого хозяйства регионального значения
«ВЛ 110 кВ Южная – Ковали I цепь с отпайкой на ПС Юбилейная»

Лист 2, выноска 8



Масштаб 1 : 500

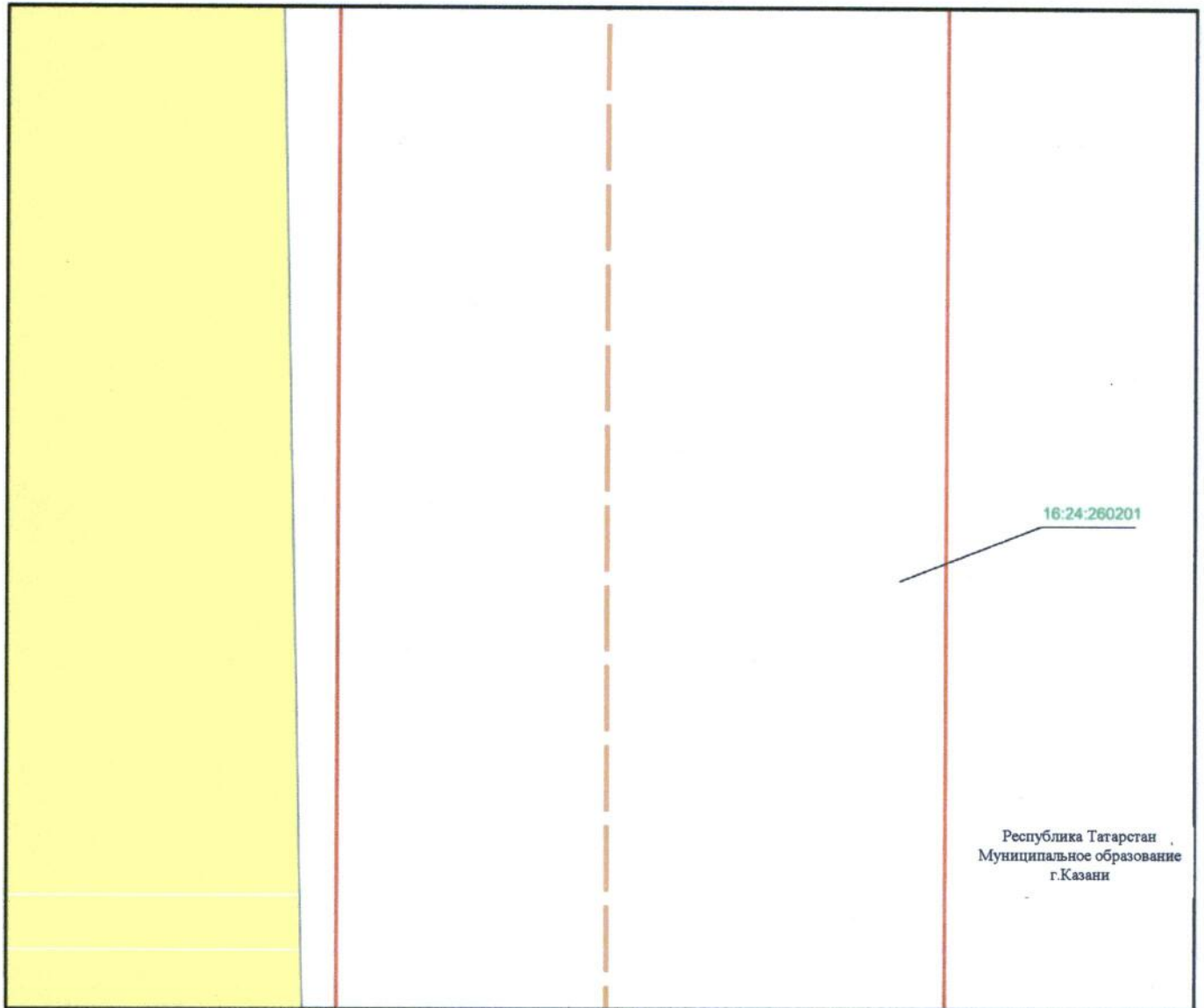
Используемые условные знаки и обозначения:

-  – граница объекта
-  – проектное местоположение инженерного сооружения (ось ВЛ 110 кВ)
-  – граница земельного участка
- 16:24:260201 – номер кадастрового квартала.

Раздел 4




Схема расположения границ публичного сервитута
в целях эксплуатации объекта электросетевого хозяйства регионального значения
«ВЛ 110 кВ Южная – Ковали I цепь с отпайкой на ПС Юбилейная»

Лист 2, выноска 9



Масштаб 1 : 500

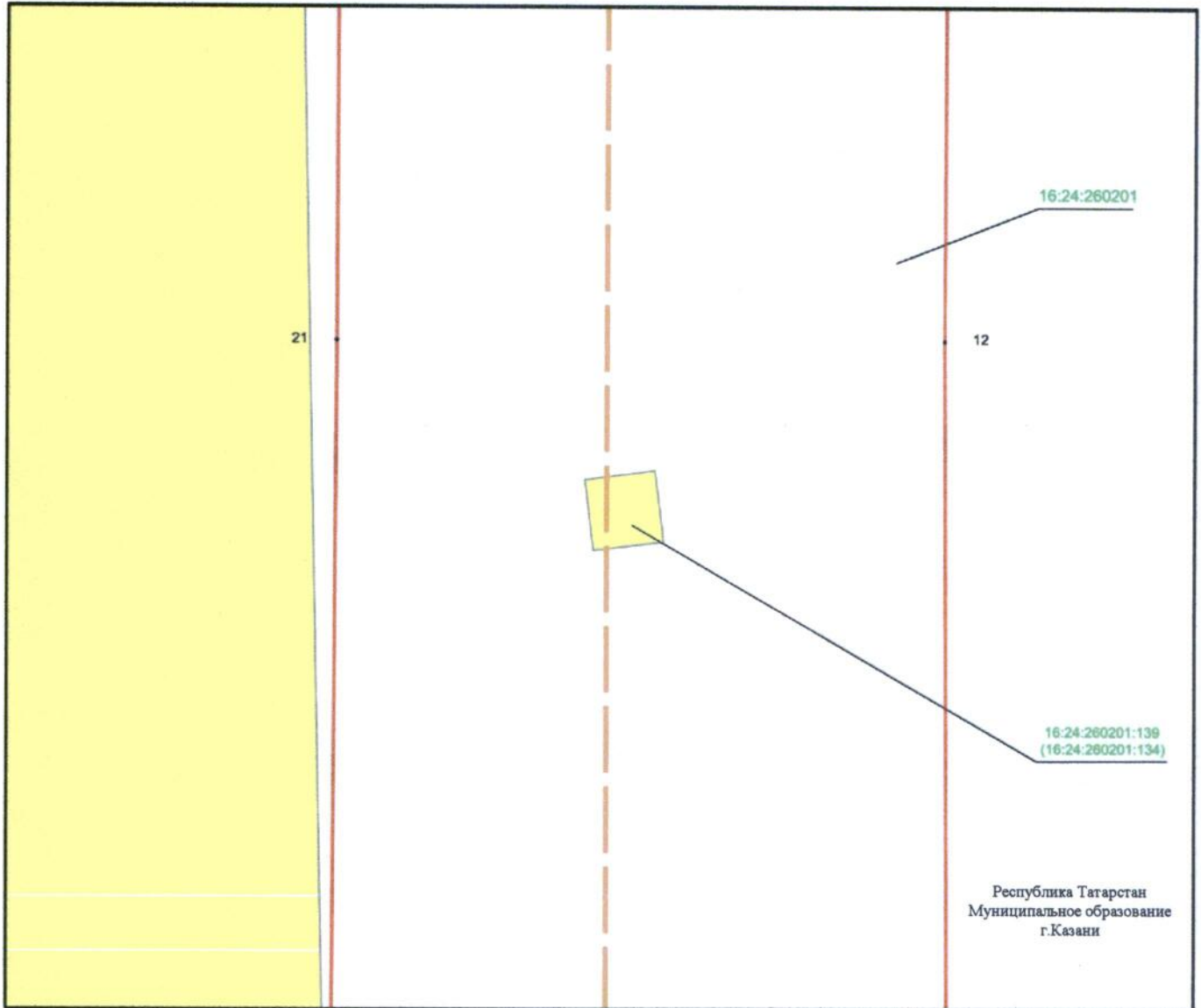
Используемые условные знаки и обозначения:

-  – граница объекта
-  – проектное местооположение инженерного сооружения (ось ВЛ 110 кВ)
-  – граница земельного участка
- 16:24:260201 – номер кадастрового квартала.

Раздел 4

Схема расположения границ публичного сервитута
в целях эксплуатации объекта электросетевого хозяйства регионального значения
«ВЛ 110 кВ Южная – Ковали I цепь с отпайкой на ПС Юбилейная»

Лист 2, выноска 10



Масштаб 1 : 500

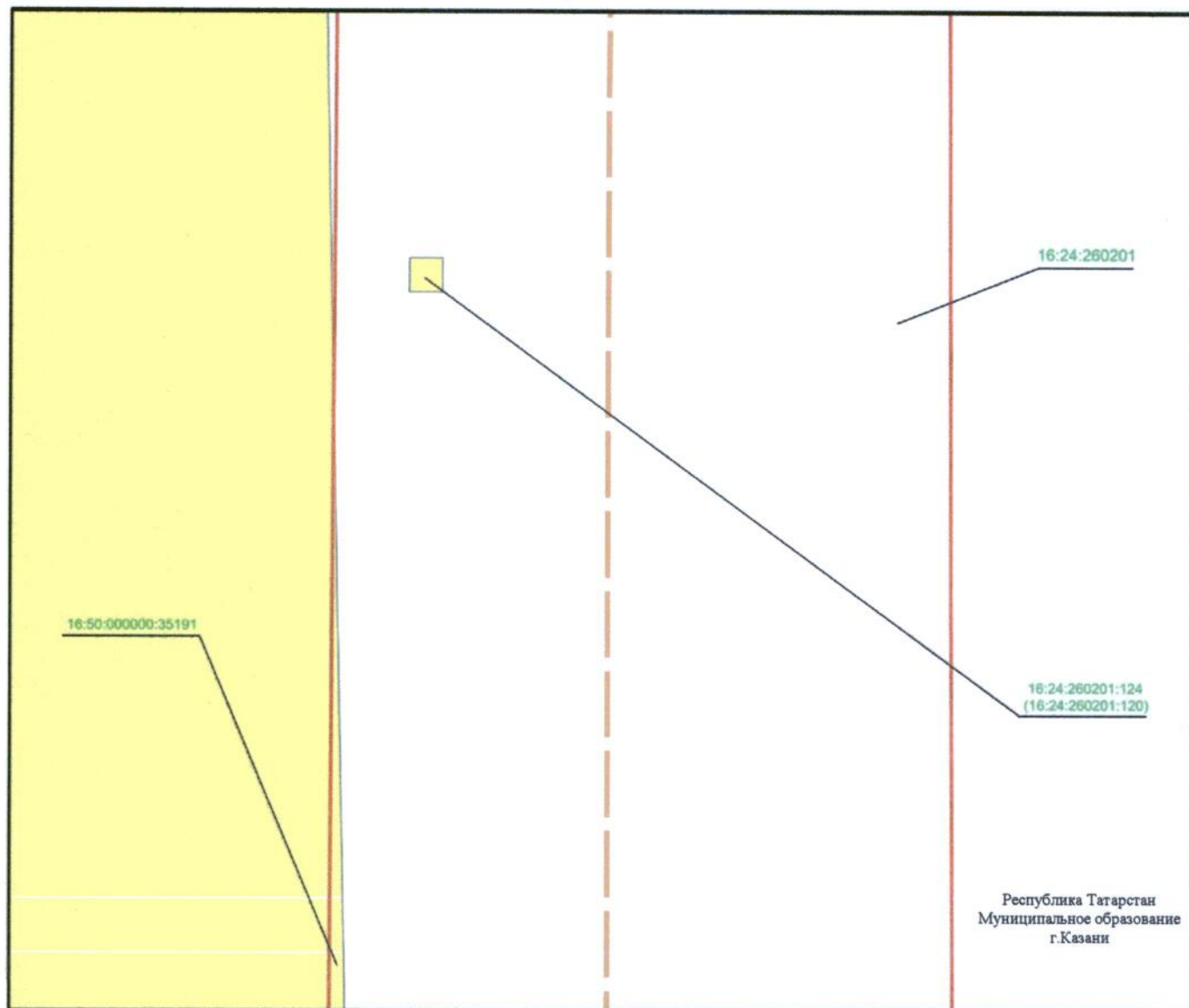
Используемые условные знаки и обозначения:

- 12 – обозначение характерной точки границ объекта
- — — — — граница объекта
- — — — — проектное местоположение инженерного сооружения (ось ВЛ 110 кВ)
- граница земельного участка
- 16:24:260201 – номер кадастрового квартала
- 16:24:260201:134 – кадастровый номер земельного участка.

Раздел 4




Схема расположения границ публичного сервитута
в целях эксплуатации объекта электросетевого хозяйства регионального значения
«ВЛ 110 кВ Южная – Ковали I цепь с отпайкой на ПС Юбилейная»

Лист 2, выноска 11



Масштаб 1 : 500

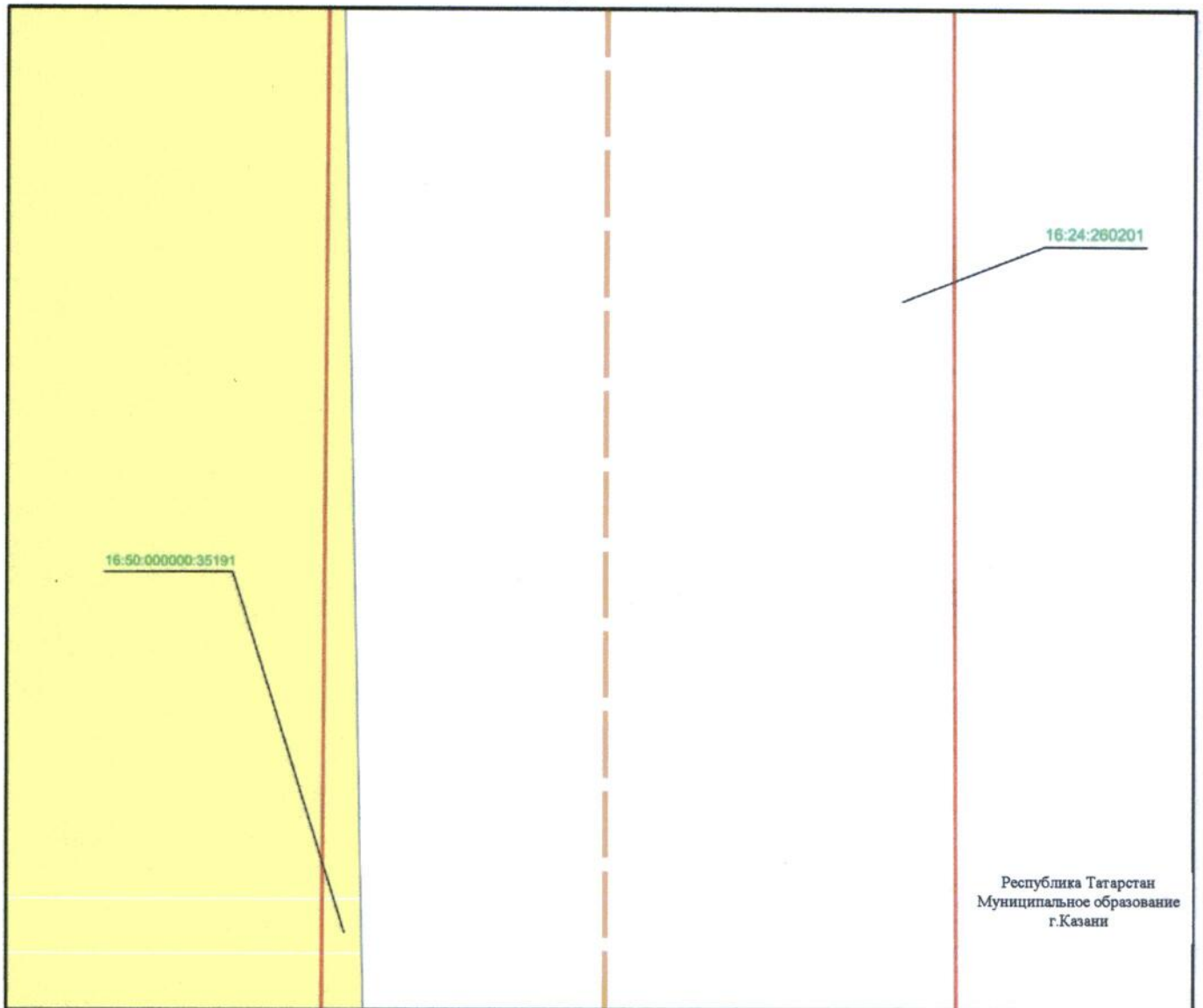
Используемые условные знаки и обозначения:

-  – граница объекта
-  – проектное местоположение инженерного сооружения (ось ВЛ 110 кВ)
-  – граница земельного участка
- 16:24:260201 – номер кадастрового квартала
- 16:24:260201:120 – кадастровый номер земельного участка.

Раздел 4




Схема расположения границ публичного сервитута
в целях эксплуатации объекта электросетевого хозяйства регионального значения
«ВЛ 110 кВ Южная – Ковали I цепь с отпайкой на ПС Юбилейная»

Лист 2, выноска 12



Масштаб 1 : 500

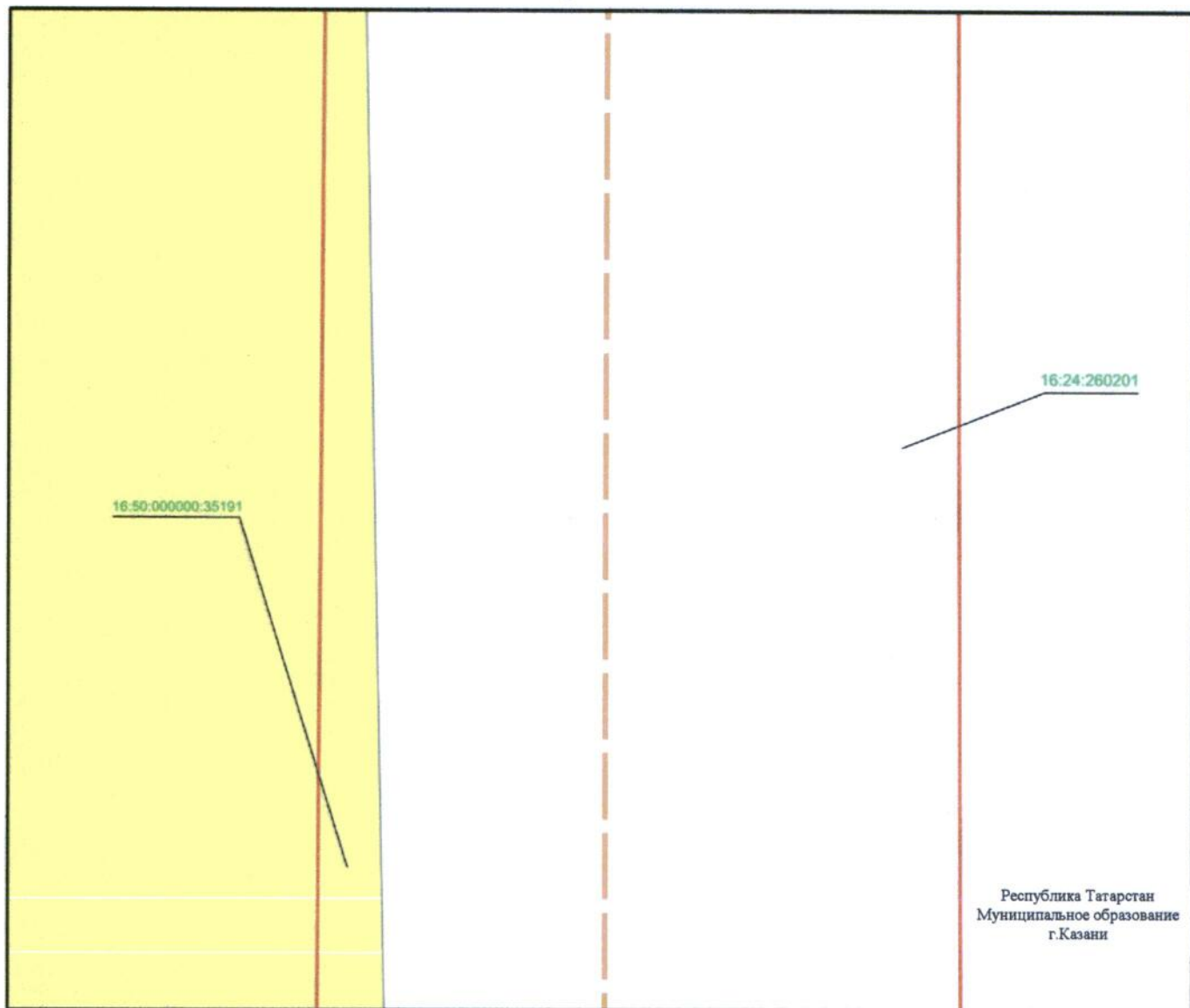
Используемые условные знаки и обозначения:

-  – граница объекта
-  – проектное местоположение инженерного сооружения (ось ВЛ 110 кВ)
-  – граница земельного участка
- 16:24:260201 – номер кадастрового квартала
- 16:50:000000:35191 – кадастровый номер земельного участка.

Раздел 4




Схема расположения границ публичного сервитута
в целях эксплуатации объекта электросетевого хозяйства регионального значения
«ВЛ 110 кВ Южная – Ковали I цепь с отпайкой на ПС Юбилейная»

Лист 2, выноска 13



Масштаб 1 : 500

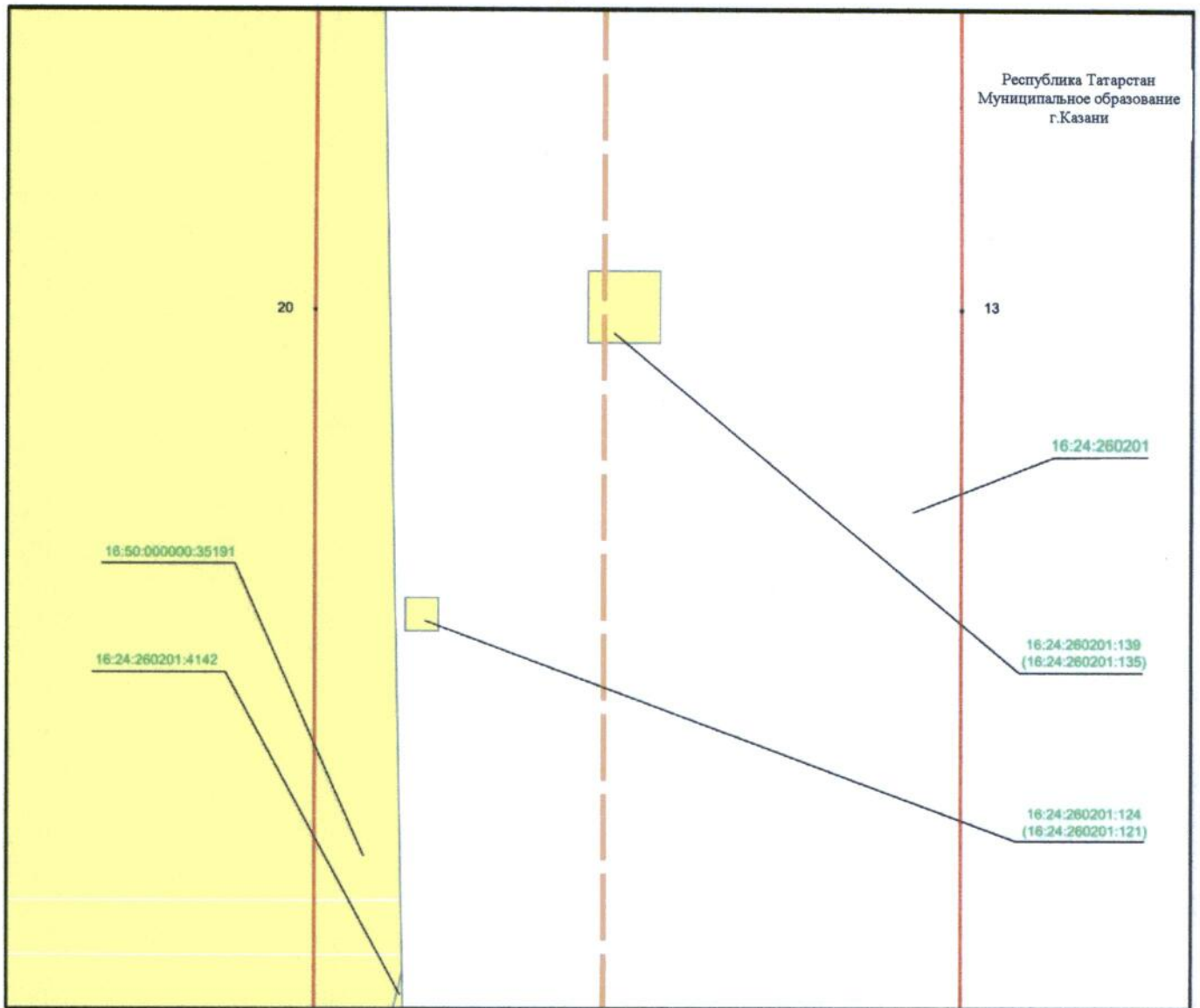
Используемые условные знаки и обозначения:

-  – граница объекта
-  – проектное местоположение инженерного сооружения (ось ВЛ 110 кВ)
-  – граница земельного участка
- 16:24:260201 – номер кадастрового квартала
- 16:50:000000:35191 – кадастровый номер земельного участка.

Раздел 4

Схема расположения границ публичного сервитута
в целях эксплуатации объекта электросетевого хозяйства регионального значения
«ВЛ 110 кВ Южная – Ковали I цепь с отпайкой на ПС Юбилейная»

Лист 2, выноска 14



Масштаб 1 : 500

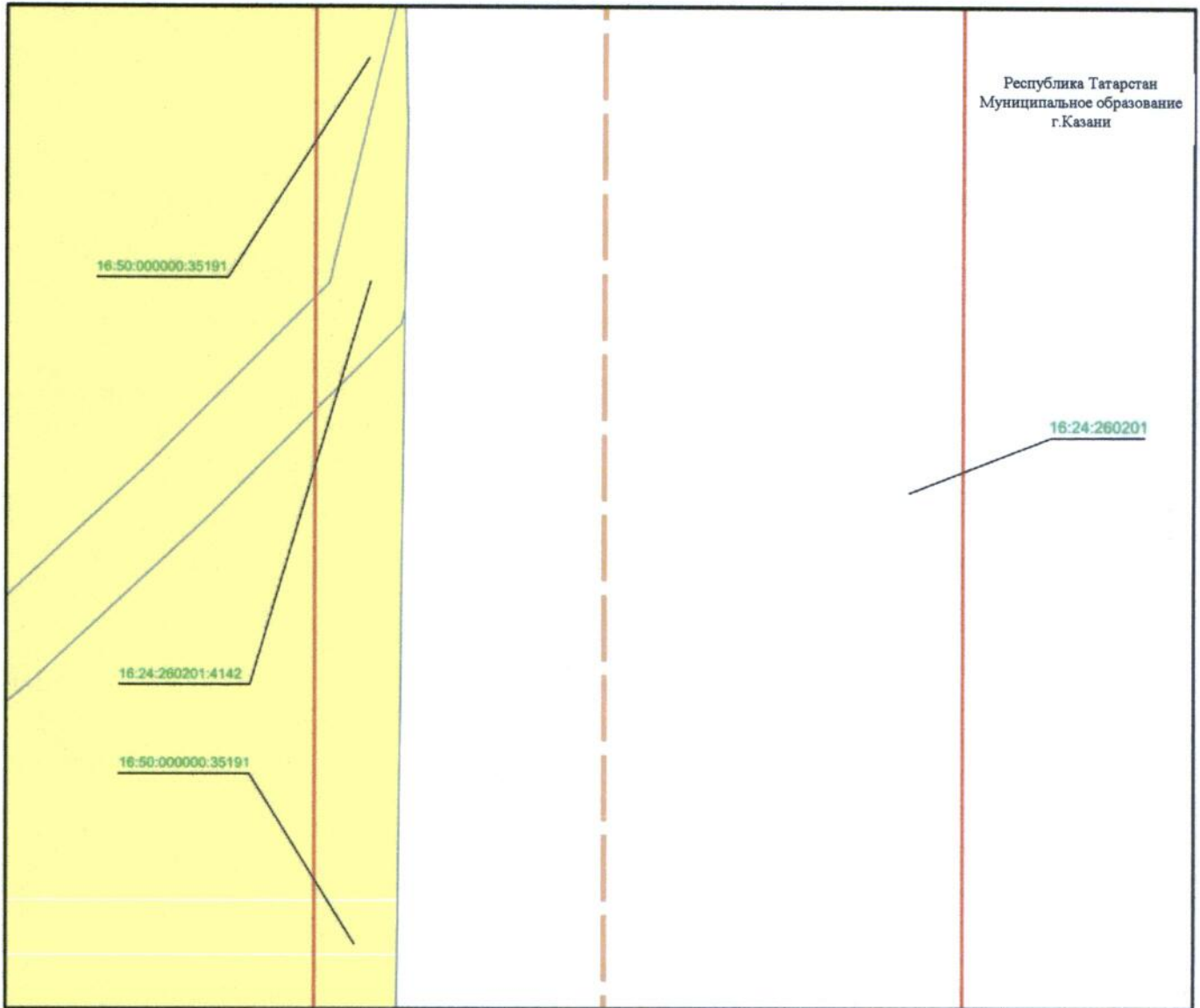
Используемые условные знаки и обозначения:

- 13 – обозначение характерной точки границ объекта
- — — — — граница объекта
- — — — — проектное местоположение инженерного сооружения (ось ВЛ 110 кВ)
- — граница земельного участка
- 16:24:260201 – номер кадастрового квартала
- 16:24:260201:135 – кадастровый номер земельного участка.

Раздел 4

Схема расположения границ публичного сервитута
в целях эксплуатации объекта электросетевого хозяйства регионального значения
«ВЛ 110 кВ Южная – Ковали I цепь с отпайкой на ПС Юбилейная»

Лист 2, выноска 15



Масштаб 1 : 500

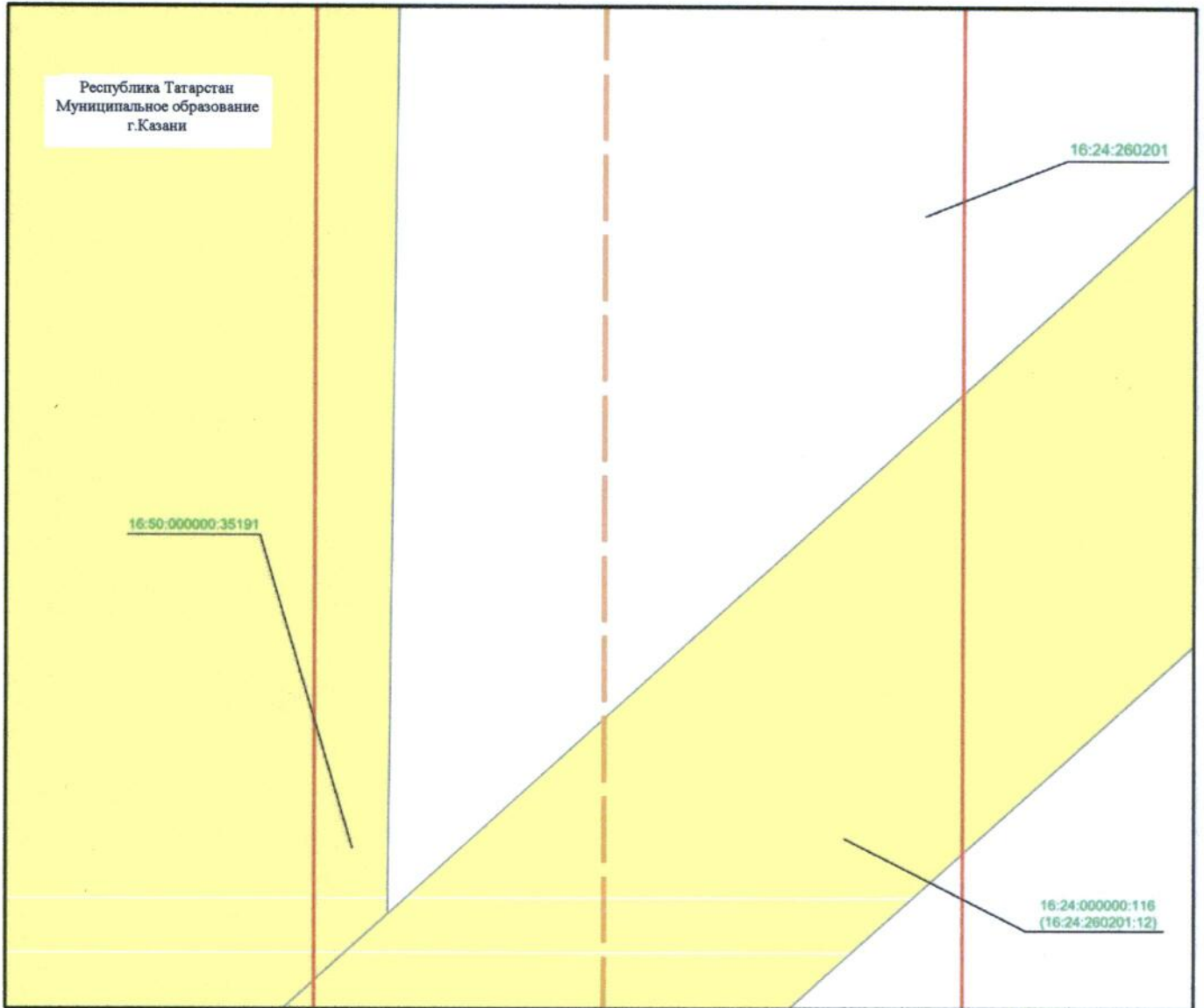
Используемые условные знаки и обозначения:

- | | |
|-------------------|---|
| | – граница объекта |
| | – проектное местоположение инженерного сооружения (ось ВЛ 110 кВ) |
| | – граница земельного участка |
| 16:24:260201 | – номер кадастрового квартала |
| 16:24:260201:4142 | – кадастровый номер земельного участка. |

Раздел 4

Схема расположения границ публичного сервитута
в целях эксплуатации объекта электросетевого хозяйства регионального значения
«ВЛ 110 кВ Южная – Ковали I цепь с отпайкой на ПС Юбилейная»

Лист 2, выноска 16



Масштаб 1 : 500

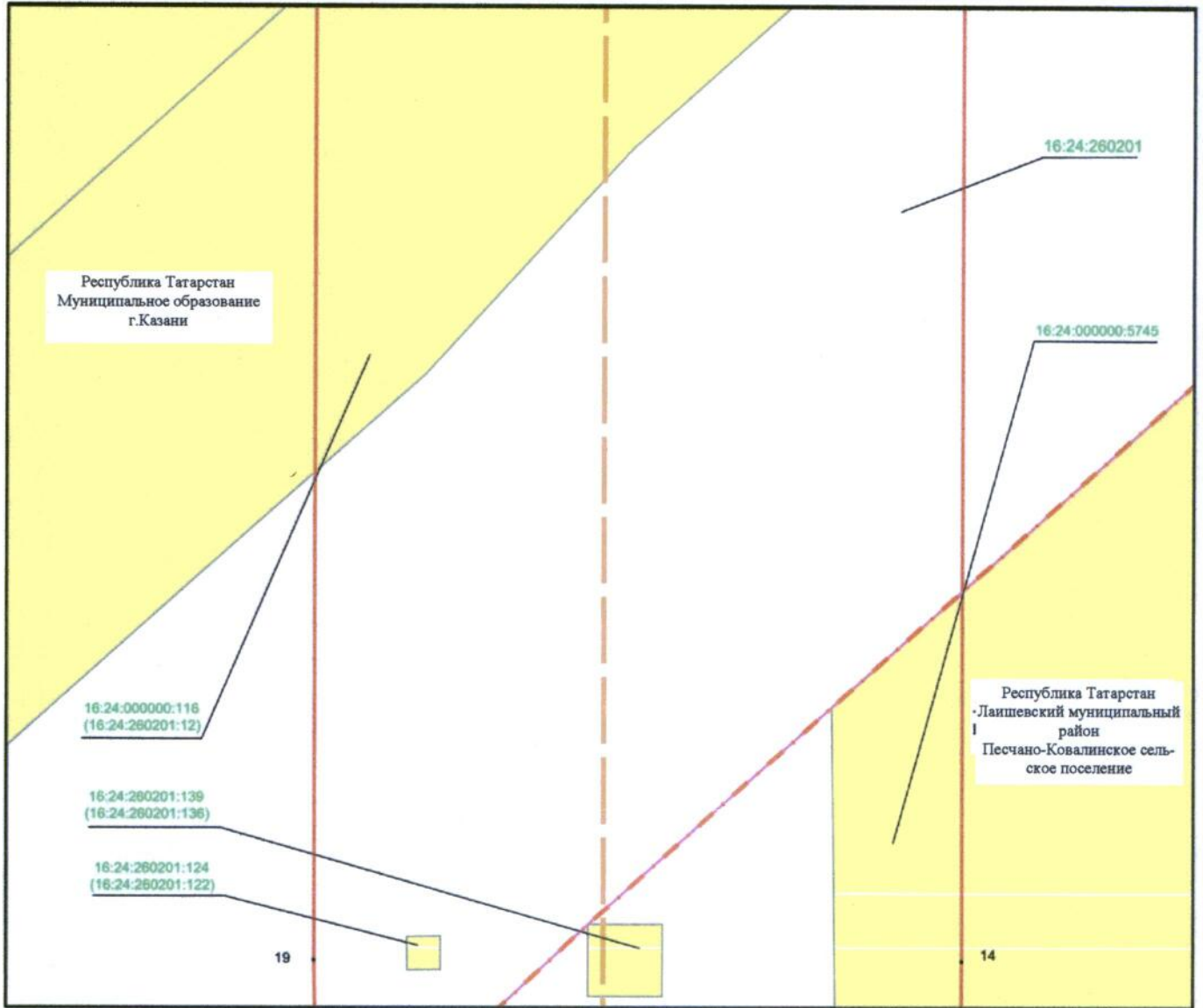
Используемые условные знаки и обозначения:

- | | |
|-----------------|---|
| | – граница объекта |
| | – проектное местоположение инженерного сооружения (ось ВЛ 110 кВ) |
| | – граница земельного участка |
| 16:24:260201 | – номер кадастрового квартала |
| 16:24:260201:12 | – кадастровый номер земельного участка. |

Раздел 4

Схема расположения границ публичного сервитута
в целях эксплуатации объекта электросетевого хозяйства регионального значения
«ВЛ 110 кВ Южная – Ковали I цепь с отпайкой на ПС Юбилейная»

Лист 2, выноски 17



Масштаб 1 : 500

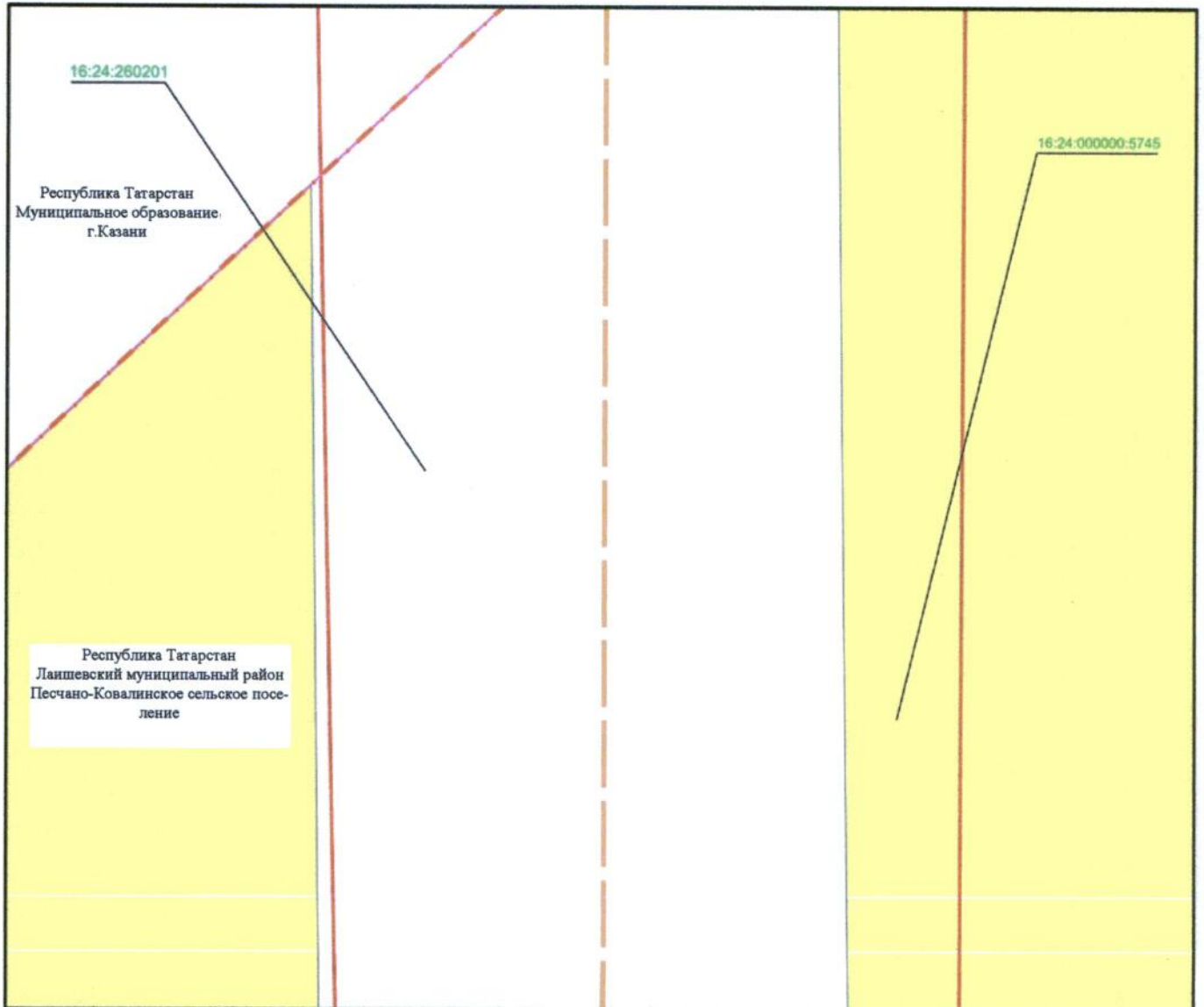
Используемые условные знаки и обозначения:

- 14 – обозначение характерной точки границ объекта
- — — — — граница объекта
- — — — — проектное местоположение инженерного сооружения (ось ВЛ 110 кВ)
- — — — — граница сельского, городского поселения
- — — — — граница муниципального района и городского округа
- — граница земельного участка
- 16:24:260201 – номер кадастрового квартала
- 16:24:000000:5745 – кадастровый номер земельного участка.

Раздел 4

Схема расположения границ публичного сервитута
в целях эксплуатации объекта электросетевого хозяйства регионального значения
«ВЛ 110 кВ Южная – Ковали I цепь с отпайкой на ПС Юбилейная»

Лист 2, выноска 18



Масштаб 1 : 500

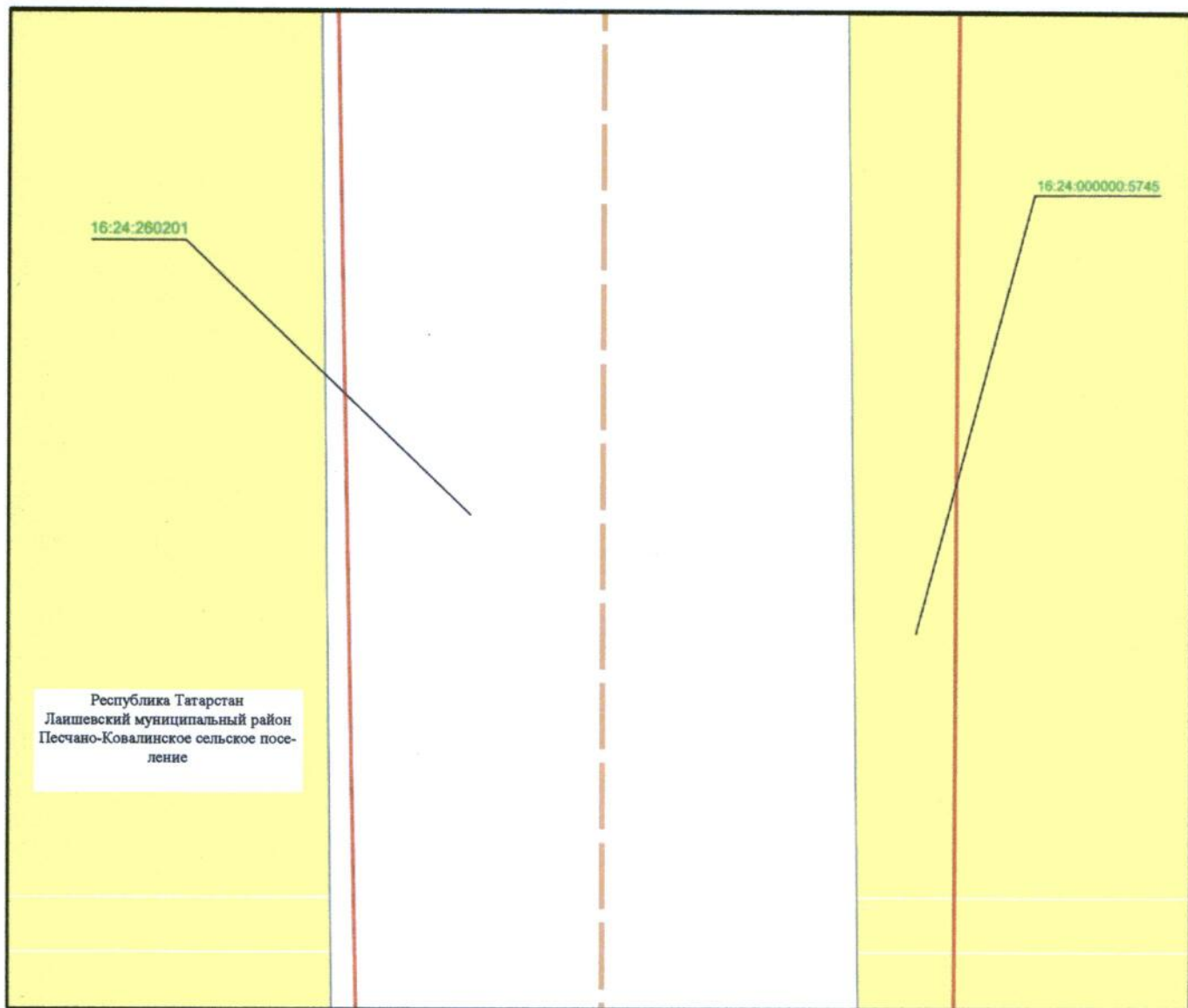
Используемые условные знаки и обозначения:

- граница объекта
- проектное местоположение инженерного сооружения (ось ВЛ 110 кВ)
- граница сельского, городского поселения
- граница муниципального района и городского округа
- граница земельного участка
- 16:24:260201 – номер кадастрового квартала
- 16:24:260201:5745 – кадастровый номер земельного участка.

Раздел 4




Схема расположения границ публичного сервитута
в целях эксплуатации объекта электросетевого хозяйства регионального значения
«ВЛ 110 кВ Южная – Ковали I цепь с отпайкой на ПС Юбилейная»

Лист 2, выноски 19



Масштаб 1 : 500

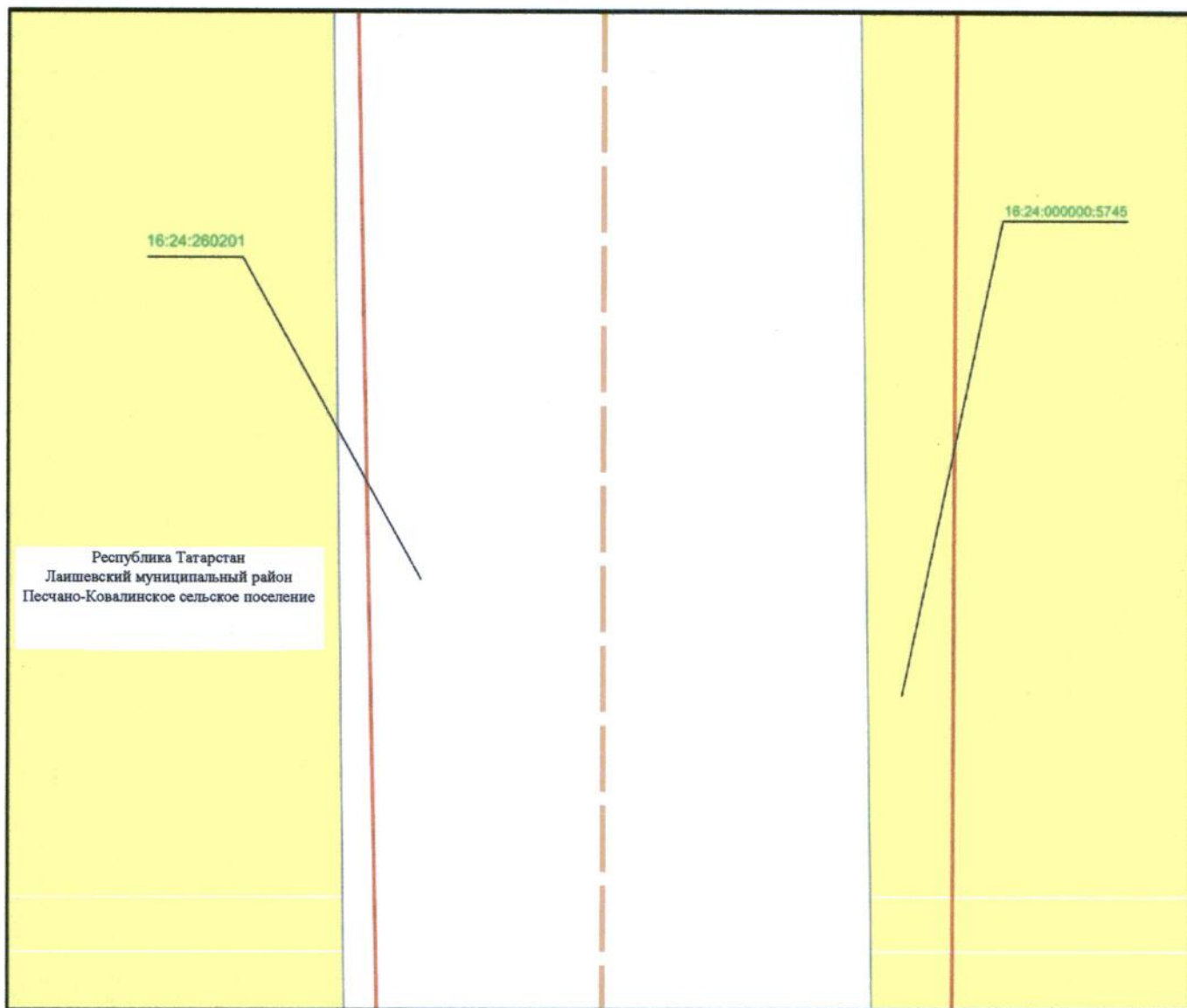
Используемые условные знаки и обозначения:

-  – граница объекта
-  – проектное местоположение инженерного сооружения (ось ВЛ 110 кВ)
-  – граница земельного участка
- 16:24:260201 – номер кадастрового квартала
- 16:24:000000:5745 – кадастровый номер земельного участка.

Раздел 4




Схема расположения границ публичного сервитута
в целях эксплуатации объекта электросетевого хозяйства регионального значения
«ВЛ 110 кВ Южная – Ковали I цепь с отпайкой на ПС Юбилейная»

Лист 2, выноска 20



Масштаб 1 : 500

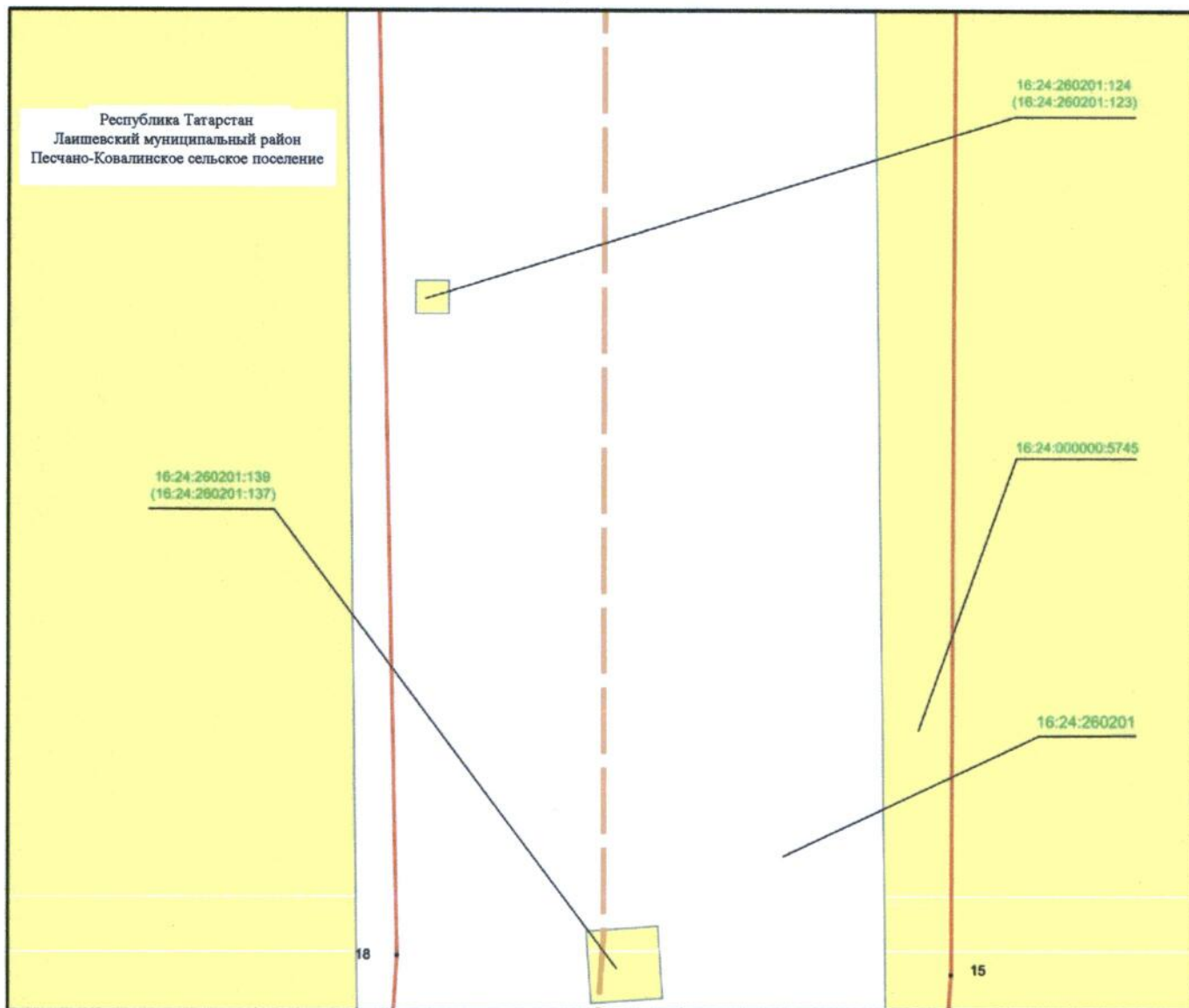
Используемые условные знаки и обозначения:

-  — граница объекта
-  — проектное местоположение инженерного сооружения (ось ВЛ 110 кВ)
-  — граница земельного участка
- 16:24:260201 — номер кадастрового квартала
- 16:24:000000:5745 — кадастровый номер земельного участка.

Раздел 4

Схема расположения границ публичного сервитута
в целях эксплуатации объекта электросетевого хозяйства регионального значения
«ВЛ 110 кВ Южная – Ковали I цепь с отпайкой на ПС Юбилейная»

Лист 2, выноски 21



Масштаб 1 : 500

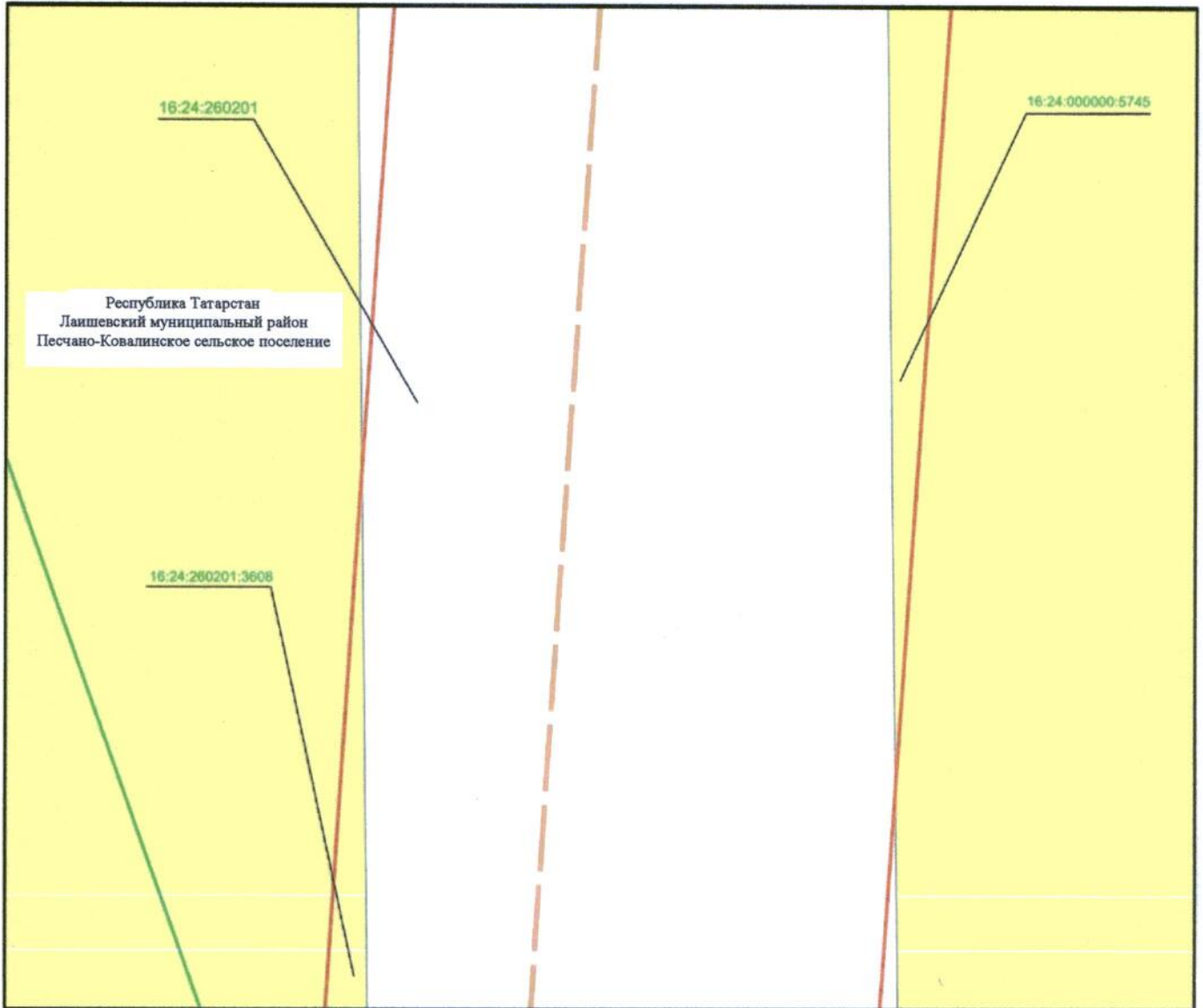
Используемые условные знаки и обозначения:

- 15 – обозначение характерной точки границ объекта
- — — — — граница объекта
- — — — — проектное местоположение инженерного сооружения (ось ВЛ 110 кВ)
- — граница земельного участка
- 16:24:260201 – номер кадастрового квартала
- 16:24:260201:137 – кадастровый номер земельного участка.

Раздел 4

Схема расположения границ публичного сервитута
в целях эксплуатации объекта электросетевого хозяйства регионального значения
«ВЛ 110 кВ Южная – Ковали I цепь с отпайкой на ПС Юбилейная»

Лист 2, выноски 22



Масштаб 1 : 500

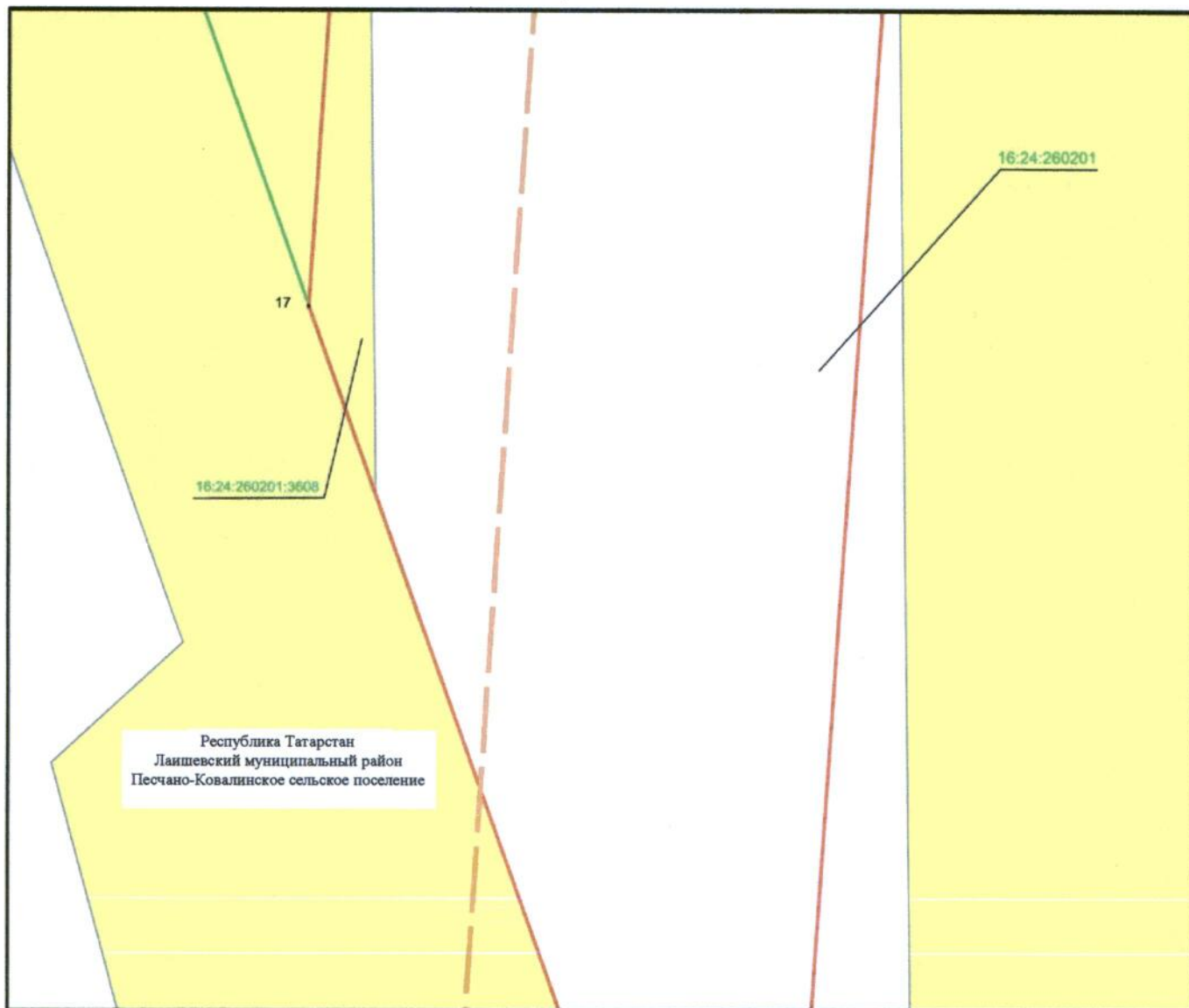
Используемые условные знаки и обозначения:

- | | |
|-------------------|---|
| | – граница объекта |
| | – проектное местоположение инженерного сооружения (ось ВЛ 110 кВ) |
| | – граница кадастрового квартала |
| | – граница земельного участка |
| 16:24:260201 | – номер кадастрового квартала |
| 16:24:260201:3608 | – кадастровый номер земельного участка. |

Раздел 4

Схема расположения границ публичного сервитута
в целях эксплуатации объекта электросетевого хозяйства регионального значения
«ВЛ 110 кВ Южная – Ковали I цепь с отпайкой на ПС Юбилейная»

Лист 2, выноска 23



Республика Татарстан
Лаишевский муниципальный район
Песчано-Ковалинское сельское поселение

Масштаб 1 : 500

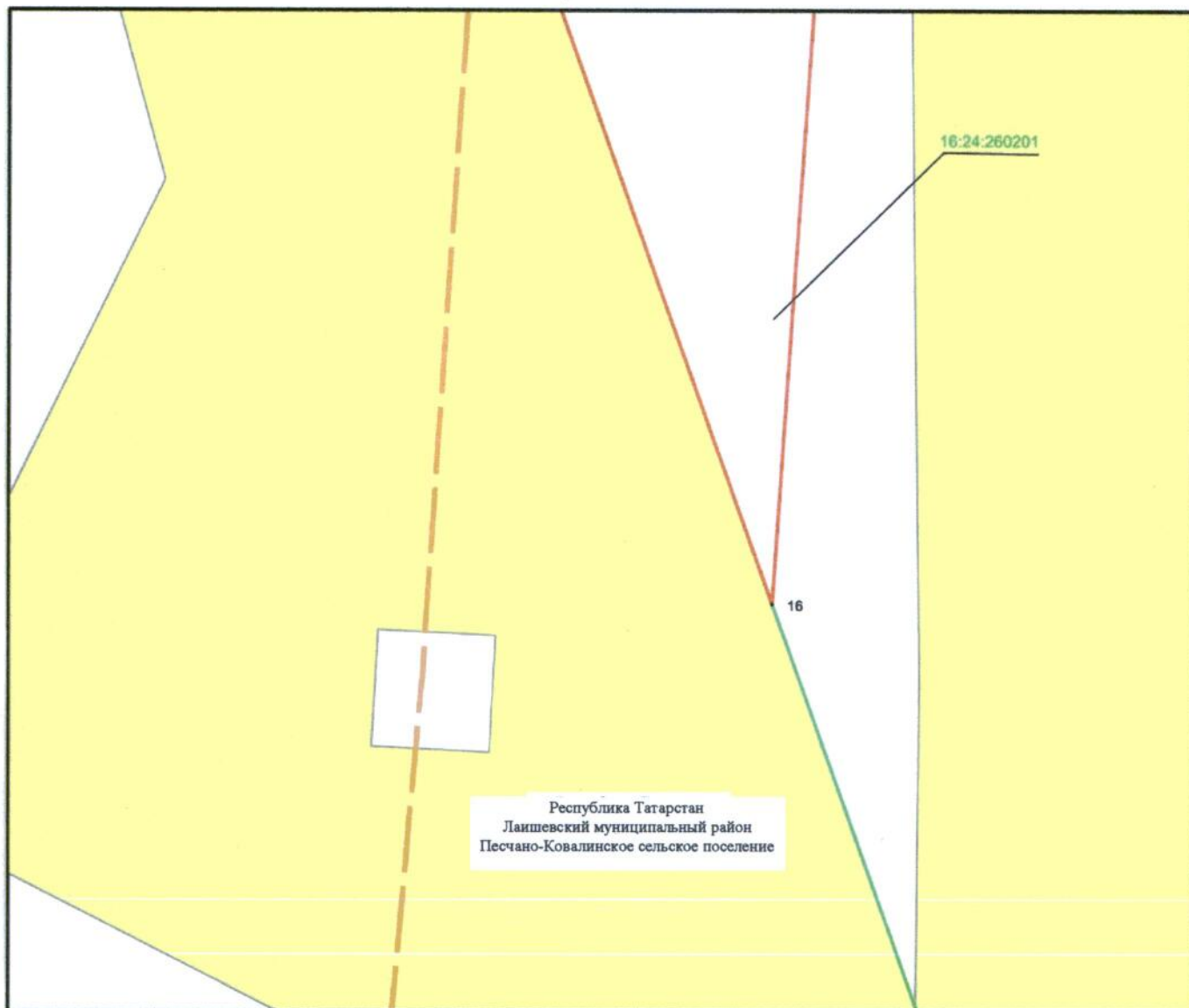
Используемые условные знаки и обозначения:

- 17 – обозначение характерной точки границ объекта
- (красная линия) – граница объекта
- (оранжево-красная пунктирная линия) – проектное местоположение инженерного сооружения (ось ВЛ 110 кВ)
- (зеленая линия) – граница кадастрового квартала
- (желтый фон) – граница земельного участка
- 16:24:260201 – номер кадастрового квартала
- 16:24:260201:3608 – кадастровый номер земельного участка.

Раздел 4

Схема расположения границ публичного сервитута
в целях эксплуатации объекта электросетевого хозяйства регионального значения
«ВЛ 110 кВ Южная – Ковали I цепь с отпайкой на ПС Юбилейная»

Лист 2, выноска 24



Масштаб 1 : 500

Используемые условные знаки и обозначения:

- 16 – обозначение характерной точки границ объекта
- (красная линия) – граница объекта
- - - (коричневая линия) – проектное местооположение инженерного сооружения (ось ВЛ 110 кВ)
- (зеленая линия) – граница кадастрового квартала
- (желтый) – граница земельного участка
- 16:24:260201 – номер кадастрового квартала.