



ПОСТАНОВЛЕНИЕ

31.10.2023

г.Казань

КАРАР

№ 1370

Об установлении публичного сервитута в интересах Акционерного общества «Сетевая компания» в целях эксплуатации объекта электросетевого хозяйства регионального значения «КВЛ-110 кВ Свяжск – Иннополис КВЛ-110 кВ Исаково – Иннополис»

В соответствии с главой V⁷ Земельного кодекса Российской Федерации, статьей 3⁶ Федерального закона от 25 октября 2001 года № 137-ФЗ «О введении в действие Земельного кодекса Российской Федерации», постановлением Правительства Российской Федерации от 24 февраля 2009 г. № 160 «О порядке установления охранных зон объектов электросетевого хозяйства и особых условий использования земельных участков, расположенных в границах таких зон», Схемой территориального планирования Республики Татарстан, утвержденной постановлением Кабинета Министров Республики Татарстан от 21.02.2011 № 134 «Об утверждении Схемы территориального планирования Республики Татарстан», в целях эксплуатации объекта электросетевого хозяйства регионального значения «КВЛ-110 кВ Свяжск – Иннополис КВЛ-110 кВ Исаково – Иннополис» Кабинет Министров Республики Татарстан **ПОСТАНОВЛЯЕТ:**

1. Установить публичный сервитут в целях эксплуатации объекта электросетевого хозяйства регионального значения «КВЛ-110 кВ Свяжск – Иннополис КВЛ-110 кВ Исаково – Иннополис» на 49 лет в интересах Акционерного общества «Сетевая компания» (ИНН 1655049111, ОГРН 1021602830930) (далее – публичный сервитут) в отношении земельных участков согласно приложению (далее – земельные участки).

2. Утвердить прилагаемое графическое описание местоположения границ публичного сервитута в целях эксплуатации объекта электросетевого хозяйства регионального значения «КВЛ-110 кВ Свяжск – Иннополис КВЛ-110 кВ Исаково – Иннополис».

3. Установить, что:

плата за публичный сервитут в соответствии с пунктом 4 статьи 3⁶ Федерального закона от 25 октября 2001 года № 137-ФЗ «О введении в действие Земельного кодекса Российской Федерации» не устанавливается;

срок, в течение которого использование земельных участков в соответствии с их разрешенным использованием будет невозможно или существенно затруднено, соответствует сроку публичного сервитута.

4. Министерству земельных и имущественных отношений Республики Татарстан в установленном законодательством порядке в течение пяти рабочих дней со дня принятия настоящего постановления обеспечить:

размещение настоящего постановления на официальном сайте Министерства земельных и имущественных отношений Республики Татарстан в информационно-телекоммуникационной сети «Интернет»;

направление настоящего постановления в филиал публично-правовой компании «Роскадастр» по Республике Татарстан, Акционерное общество «Сетевая компания».

5. Предложить Акционерному обществу «Сетевая компания»:

заключить с правообладателем земельных участков соглашения об осуществлении публичного сервитута;

обратиться в федеральный орган исполнительной власти, осуществляющий федеральный государственный энергетический надзор, с заявлением о согласовании границ охранной зоны в отношении объекта электросетевого хозяйства регионального значения «КВЛ-110 кВ Свяжск – Иннополис КВЛ-110 кВ Исаково – Иннополис» в соответствии с постановлением Правительства Российской Федерации от 24 февраля 2009 г. № 160 «О порядке установления охранных зон объектов электросетевого хозяйства и особых условий использования земельных участков, расположенных в границах таких зон»;

осуществлять плановые (регламентные) работы, для обеспечения которых установлен публичный сервитут, по техническому обслуживанию объекта электросетевого хозяйства регионального значения «КВЛ-110 кВ Свяжск – Иннополис КВЛ-110 кВ Исаково – Иннополис» один раз в год;

привести земельные участки в состояние, пригодное для использования в соответствии с их видом разрешенного использования;

снести инженерное сооружение, размещенное на основании публичного сервитута, в сроки, установленные статьей 39⁵⁰ Земельного кодекса Российской Федерации, после завершения деятельности, для обеспечения которой установлен публичный сервитут.

6. Контроль за исполнением настоящего постановления возложить на Министерство земельных и имущественных отношений Республики Татарстан.

Премьер-министр
Республики Татарстан



А.В.Песошин

Приложение
к постановлению
Кабинета Министров
Республики Татарстан
от 31.10.2023 № 1370

Перечень
земельных участков, в отношении которых устанавливается публичный сервитут
в целях эксплуатации объекта электросетевого хозяйства регионального значения
«КВЛ-110 кВ Свяжск – Иннополис КВЛ-110 кВ Исаково – Иннополис»

| № п/п | Кадастровый номер земельного участка | Кадастровый номер единого землепользования | Правообладатель земельного участка | Вид права | Местонахождение земельного участка согласно сведениям из Единого государственного реестра недвижимости | Площадь, на которую устанавливается публичный сервитут, кв.метров |
|-------|--------------------------------------|--|------------------------------------|---------------|--|---|
| 1. | 16:15:000000:2366 | — | Республика Татарстан | Собственность | Республика Татарстан, Верхнеуслонский муниципальный район, Введенско-Слободское сельское поселение | 629 |
| 2. | 16:30:021303:312 | — | Республика Татарстан | Собственность | Республика Татарстан, Верхнеуслонский муниципальный район, Введенско-Слободское сельское поселение | 629 |
| Итого | | | | | | 1 258 |

Утверждено
постановлением
Кабинета Министров
Республики Татарстан
от 31.10.2023 № 1370

Графическое описание местоположения границ публичного сервитута в целях эксплуатации объекта электросетевого хозяйства регионального значения «КВЛ-110 кВ Свяжск – Иннополис КВЛ 110 кВ Исаково – Иннополис»

Раздел 1

| Сведения об объекте | | |
|---------------------|---|--|
| № п/п | Характеристики объекта | Описание характеристик |
| 1 | Местоположение объекта | Республика Татарстан, Верхнеуслонский муниципальный район, Введенско-Слободское сельское поселение |
| 2 | Площадь объекта +/- величина погрешности определения площади (P +/- Дельта P) | 1 258 кв.м +/- 9 кв.м |
| 3 | Иные характеристики объекта | Кадастровые номера земельных участков, в отношении которых устанавливается публичный сервитут: 16:15:000000:2366, 16:30:021303:312 |

Раздел 2

| Сведения о местоположении границ объекта | | | | | |
|---|---------------|------------|---|---|--|
| 1. Система координат: МСК-16 | | | | | |
| 2. Сведения о характерных точках границ объекта | | | | | |
| Обозначение характерных точек границ | Координаты, м | | Метод определения координат характерной точки | Средняя квадратическая погрешность положения ха- рактерной точки (Mt), м | Описание обозначения точки на местности (при наличии) |
| | X | Y | | | |
| 1 | 2 | 3 | 4 | 5 | 6 |
| - | - | - | - | - | - |
| 3. Сведения о характерных точках части (частей) границы объекта | | | | | |
| Обозначение характерных точек части границы | Координаты, м | | Метод определения координат характерной точки | Средняя квадратическая погрешность положения характерной точки (Mt), м | Описание обозначения точки на местности (при наличии) |
| | X | Y | | | |
| 1 | 2 | 3 | 4 | 5 | 6 |
| Часть № 1 | | | | | |
| 1 | 468294.76 | 1282341.27 | Аналитический | 0.1 | - |
| 2 | 468302.04 | 1282351.99 | Аналитический | 0.1 | - |
| 3 | 468291.34 | 1282359.27 | Аналитический | 0.1 | - |
| 4 | 468284.05 | 1282348.55 | Аналитический | 0.1 | - |
| 1 | 468294.76 | 1282341.27 | Аналитический | 0.1 | - |
| Часть № 2 | | | | | |
| 5 | 468171.40 | 1282434.35 | Аналитический | 0.1 | - |
| 6 | 468167.60 | 1282434.35 | Аналитический | 0.1 | - |
| 7 | 468167.60 | 1282438.15 | Аналитический | 0.1 | - |
| 8 | 468171.40 | 1282438.15 | Аналитический | 0.1 | - |
| 5 | 468171.40 | 1282434.35 | Аналитический | 0.1 | - |
| Часть № 3 | | | | | |
| 9 | 468096.70 | 1282482.41 | Аналитический | 0.1 | - |
| 10 | 468089.44 | 1282486.18 | Аналитический | 0.1 | - |
| 11 | 468093.23 | 1282493.47 | Аналитический | 0.1 | - |
| 12 | 468100.49 | 1282489.70 | Аналитический | 0.1 | - |
| 9 | 468096.70 | 1282482.41 | Аналитический | 0.1 | - |
| Часть № 4 | | | | | |
| 13 | 467980.08 | 1282506.19 | Аналитический | 0.1 | - |
| 14 | 467976.28 | 1282506.19 | Аналитический | 0.1 | - |
| 15 | 467976.28 | 1282509.99 | Аналитический | 0.1 | - |
| 16 | 467980.08 | 1282509.99 | Аналитический | 0.1 | - |
| 13 | 467980.08 | 1282506.19 | Аналитический | 0.1 | - |
| Часть № 5 | | | | | |
| 17 | 467837.30 | 1282530.52 | Аналитический | 0.1 | - |

| 1 | 2 | 3 | 4 | 5 | 6 |
|------------|-----------|------------|---------------|-----|---|
| 18 | 467833.50 | 1282530.52 | Аналитический | 0.1 | - |
| 19 | 467833.50 | 1282534.32 | Аналитический | 0.1 | - |
| 20 | 467837.30 | 1282534.32 | Аналитический | 0.1 | - |
| 17 | 467837.30 | 1282530.52 | Аналитический | 0.1 | - |
| Часть № 6 | | | | | |
| 21 | 467721.77 | 1282548.26 | Аналитический | 0.1 | - |
| 22 | 467713.39 | 1282548.31 | Аналитический | 0.1 | - |
| 23 | 467713.44 | 1282556.60 | Аналитический | 0.1 | - |
| 24 | 467721.83 | 1282556.55 | Аналитический | 0.1 | - |
| 21 | 467721.77 | 1282548.26 | Аналитический | 0.1 | - |
| Часть № 7 | | | | | |
| 25 | 467619.55 | 1282543.11 | Аналитический | 0.1 | - |
| 26 | 467615.75 | 1282543.11 | Аналитический | 0.1 | - |
| 27 | 467615.75 | 1282546.91 | Аналитический | 0.1 | - |
| 28 | 467619.55 | 1282546.91 | Аналитический | 0.1 | - |
| 25 | 467619.55 | 1282543.11 | Аналитический | 0.1 | - |
| Часть № 8 | | | | | |
| 29 | 466603.11 | 1282571.14 | Аналитический | 0.1 | - |
| 30 | 466595.64 | 1282574.46 | Аналитический | 0.1 | - |
| 31 | 466599.01 | 1282582.04 | Аналитический | 0.1 | - |
| 32 | 466606.48 | 1282578.72 | Аналитический | 0.1 | - |
| 29 | 466603.11 | 1282571.14 | Аналитический | 0.1 | - |
| Часть № 9 | | | | | |
| 33 | 466472.02 | 1282574.92 | Аналитический | 0.1 | - |
| 34 | 466468.22 | 1282574.92 | Аналитический | 0.1 | - |
| 35 | 466468.22 | 1282578.72 | Аналитический | 0.1 | - |
| 36 | 466472.02 | 1282578.72 | Аналитический | 0.1 | - |
| 33 | 466472.02 | 1282574.92 | Аналитический | 0.1 | - |
| Часть № 10 | | | | | |
| 37 | 466314.92 | 1282575.54 | Аналитический | 0.1 | - |
| 38 | 466311.12 | 1282575.54 | Аналитический | 0.1 | - |
| 39 | 466311.12 | 1282579.34 | Аналитический | 0.1 | - |
| 40 | 466314.92 | 1282579.34 | Аналитический | 0.1 | - |
| 37 | 466314.92 | 1282575.54 | Аналитический | 0.1 | - |
| Часть № 11 | | | | | |
| 41 | 466159.84 | 1282575.89 | Аналитический | 0.1 | - |
| 42 | 466156.04 | 1282575.89 | Аналитический | 0.1 | - |
| 43 | 466156.04 | 1282579.69 | Аналитический | 0.1 | - |
| 44 | 466159.84 | 1282579.69 | Аналитический | 0.1 | - |
| 41 | 466159.84 | 1282575.89 | Аналитический | 0.1 | - |
| Часть № 12 | | | | | |
| 45 | 466005.92 | 1282576.95 | Аналитический | 0.1 | - |
| 46 | 466002.12 | 1282576.95 | Аналитический | 0.1 | - |
| 47 | 466002.12 | 1282580.75 | Аналитический | 0.1 | - |
| 48 | 466005.92 | 1282580.75 | Аналитический | 0.1 | - |

| 1 | 2 | 3 | 4 | 5 | 6 |
|------------|-----------|------------|---------------|-----|---|
| 45 | 466005.92 | 1282576.95 | Аналитический | 0.1 | - |
| Часть № 13 | | | | | |
| 49 | 465850.69 | 1282577.14 | Аналитический | 0.1 | - |
| 50 | 465846.89 | 1282577.14 | Аналитический | 0.1 | - |
| 51 | 465846.89 | 1282580.94 | Аналитический | 0.1 | - |
| 52 | 465850.69 | 1282580.94 | Аналитический | 0.1 | - |
| 49 | 465850.69 | 1282577.14 | Аналитический | 0.1 | - |
| Часть № 14 | | | | | |
| 1 | 465702.64 | 1282577.63 | Аналитический | 0.1 | - |
| 2 | 465698.84 | 1282577.63 | Аналитический | 0.1 | - |
| 3 | 465698.84 | 1282581.43 | Аналитический | 0.1 | - |
| 4 | 465702.64 | 1282581.43 | Аналитический | 0.1 | - |
| 1 | 465702.64 | 1282577.63 | Аналитический | 0.1 | - |
| Часть № 15 | | | | | |
| 5 | 465540.83 | 1282578.11 | Аналитический | 0.1 | - |
| 6 | 465537.03 | 1282578.11 | Аналитический | 0.1 | - |
| 7 | 465537.03 | 1282581.91 | Аналитический | 0.1 | - |
| 8 | 465540.83 | 1282581.91 | Аналитический | 0.1 | - |
| 5 | 465540.83 | 1282578.11 | Аналитический | 0.1 | - |
| Часть № 16 | | | | | |
| 9 | 465240.99 | 1282579.30 | Аналитический | 0.1 | - |
| 10 | 465237.19 | 1282579.30 | Аналитический | 0.1 | - |
| 11 | 465237.19 | 1282583.10 | Аналитический | 0.1 | - |
| 12 | 465240.99 | 1282583.10 | Аналитический | 0.1 | - |
| 9 | 465240.99 | 1282579.30 | Аналитический | 0.1 | - |
| Часть № 17 | | | | | |
| 13 | 465110.94 | 1282579.83 | Аналитический | 0.1 | - |
| 14 | 465107.14 | 1282579.83 | Аналитический | 0.1 | - |
| 15 | 465107.14 | 1282583.63 | Аналитический | 0.1 | - |
| 16 | 465110.94 | 1282583.63 | Аналитический | 0.1 | - |
| 13 | 465110.94 | 1282579.83 | Аналитический | 0.1 | - |
| Часть № 18 | | | | | |
| 17 | 464986.66 | 1282578.80 | Аналитический | 0.1 | - |
| 18 | 464978.43 | 1282577.19 | Аналитический | 0.1 | - |
| 19 | 464976.85 | 1282585.31 | Аналитический | 0.1 | - |
| 20 | 464985.06 | 1282586.92 | Аналитический | 0.1 | - |
| 17 | 464986.66 | 1282578.80 | Аналитический | 0.1 | - |

Раздел 4



Схема расположения границ публичного сервитута
в целях эксплуатации объекта электросетевого хозяйства регионального значения
«КВЛ-110 кВ Свяжск – Иннополис КВЛ 110 кВ Исаково – Иннополис»

Обзорная схема границ объекта



Масштаб 1 : 40 000

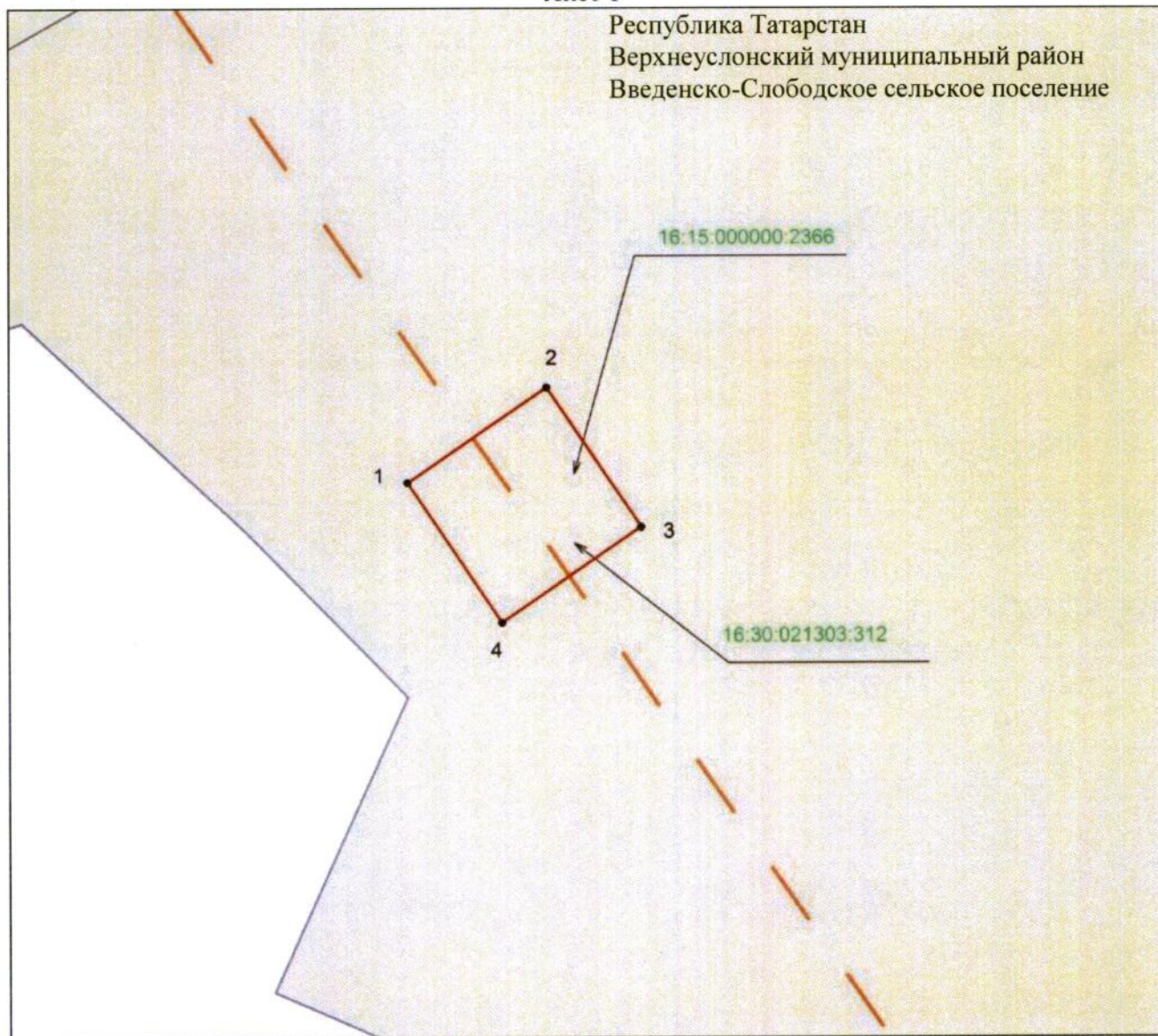
Используемые условные знаки и обозначения:

-  – проектное местоположение инженерного сооружения (ось КВЛ 110 кВ)
-  – границы сельских поселений.

Раздел 4

Схема расположения границ публичного сервитута
в целях эксплуатации объекта электросетевого хозяйства регионального значения
«КВЛ-110 кВ Свяжск – Иннополис КВЛ 110 кВ Исаково – Иннополис»

Лист 1



Масштаб 1 : 500

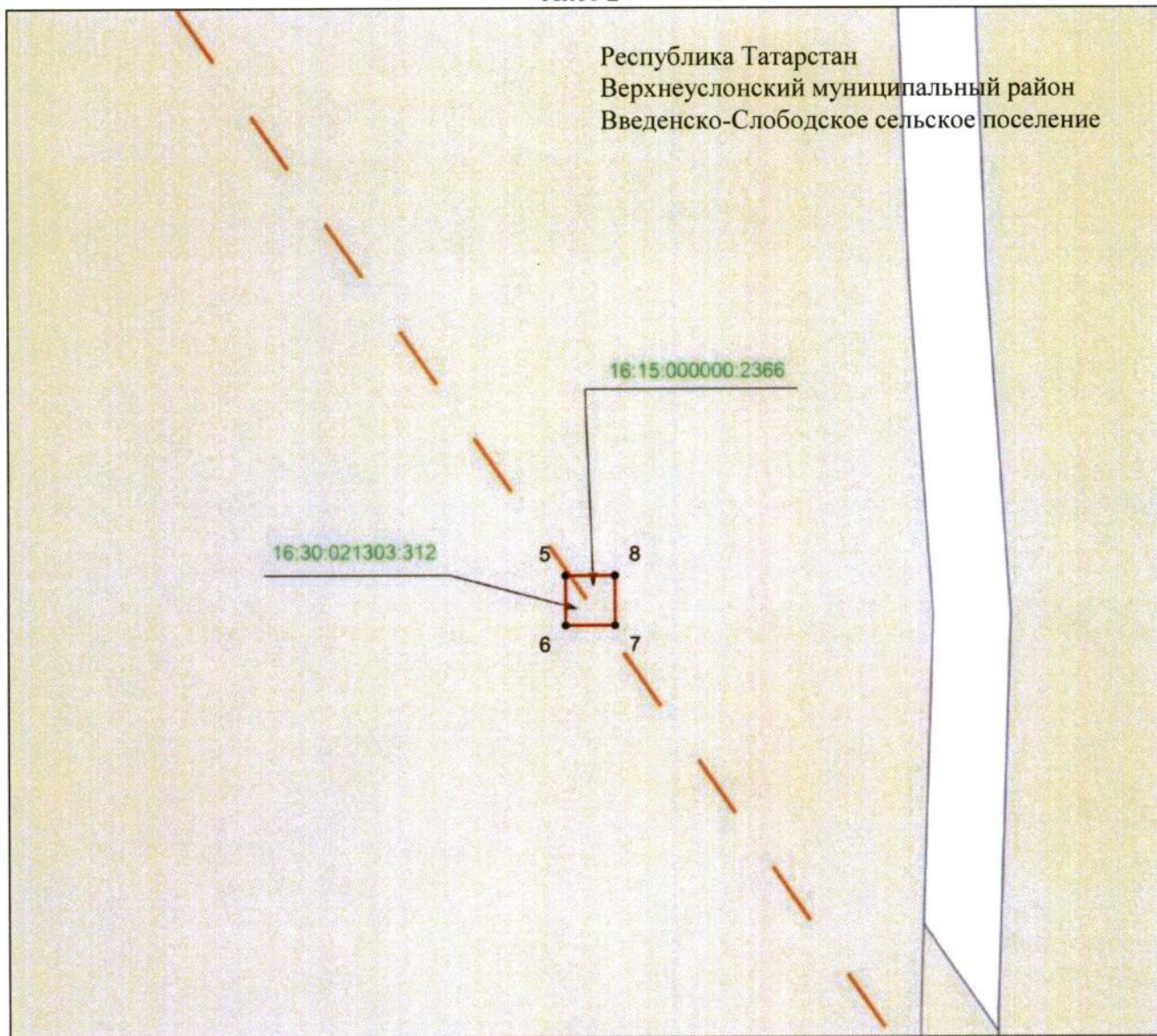
Используемые условные знаки и обозначения:

- 1 – обозначение характерной точки границ объекта
- — — — — граница объекта
- — — — — проектное местоположение инженерного сооружения (ось КВЛ 110 кВ)
- граница земельного участка
- 16:30:021303:312 – кадастровый номер земельного участка.

Раздел 4

Схема расположения границ публичного сервитута
в целях эксплуатации объекта электросетевого хозяйства регионального значения
«КВЛ-110 кВ Свяжск – Иннополис КВЛ 110 кВ Исаково – Иннополис»

Лист 2



Масштаб 1 : 500

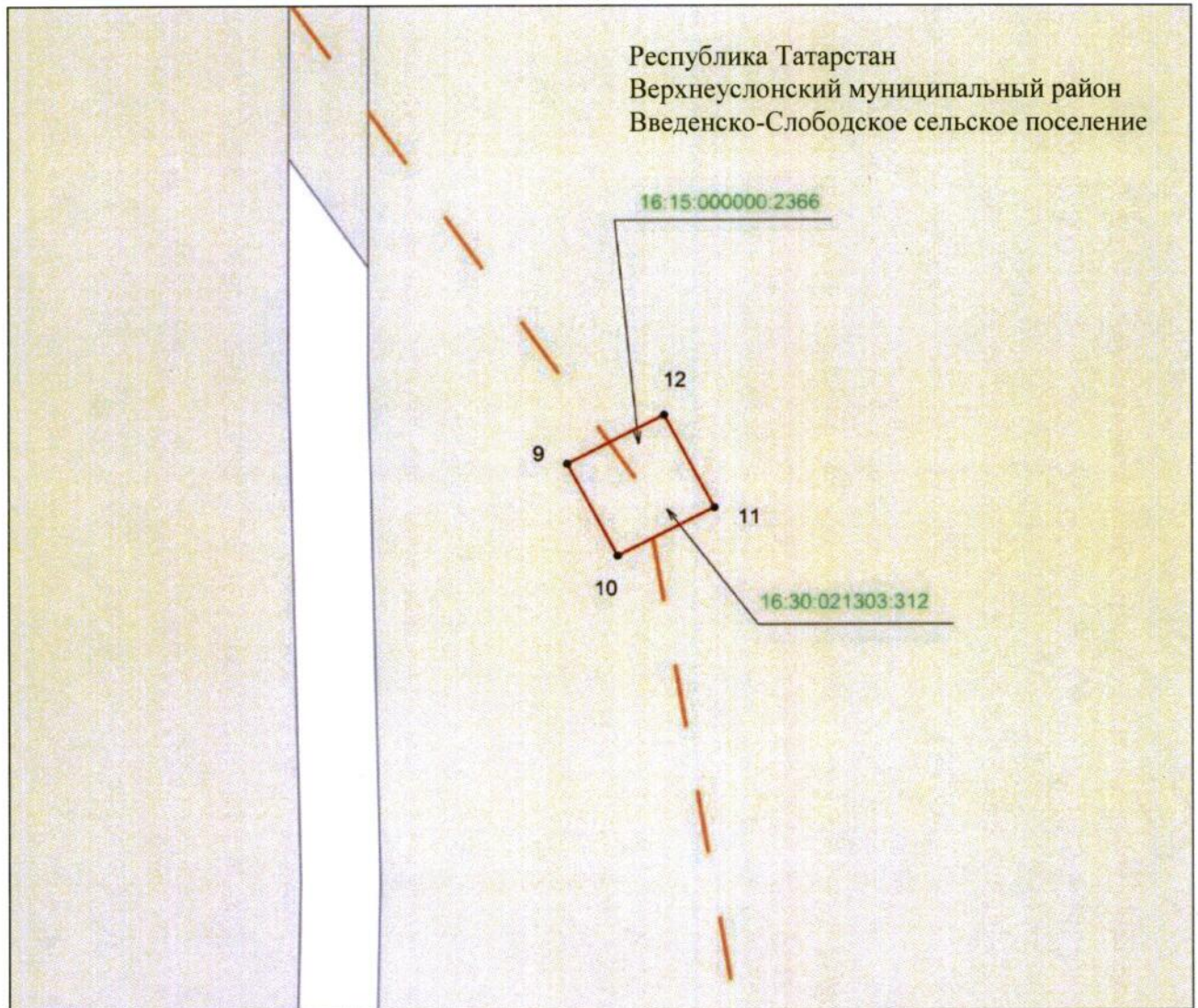
Используемые условные знаки и обозначения:

- 1 – обозначение характерной точки границ объекта
- — — — — граница объекта
- — — — — проектное местоположение инженерного сооружения (ось КВЛ 110 кВ)
- граница земельного участка
- 16:30:021303:312 – кадастровый номер земельного участка.

Раздел 4

Схема расположения границ публичного сервитута
в целях эксплуатации объекта электросетевого хозяйства регионального значения
«КВЛ-110 кВ Свяжск – Иннополис КВЛ 110 кВ Исаково – Иннополис»

Лист 3



Масштаб 1 : 500

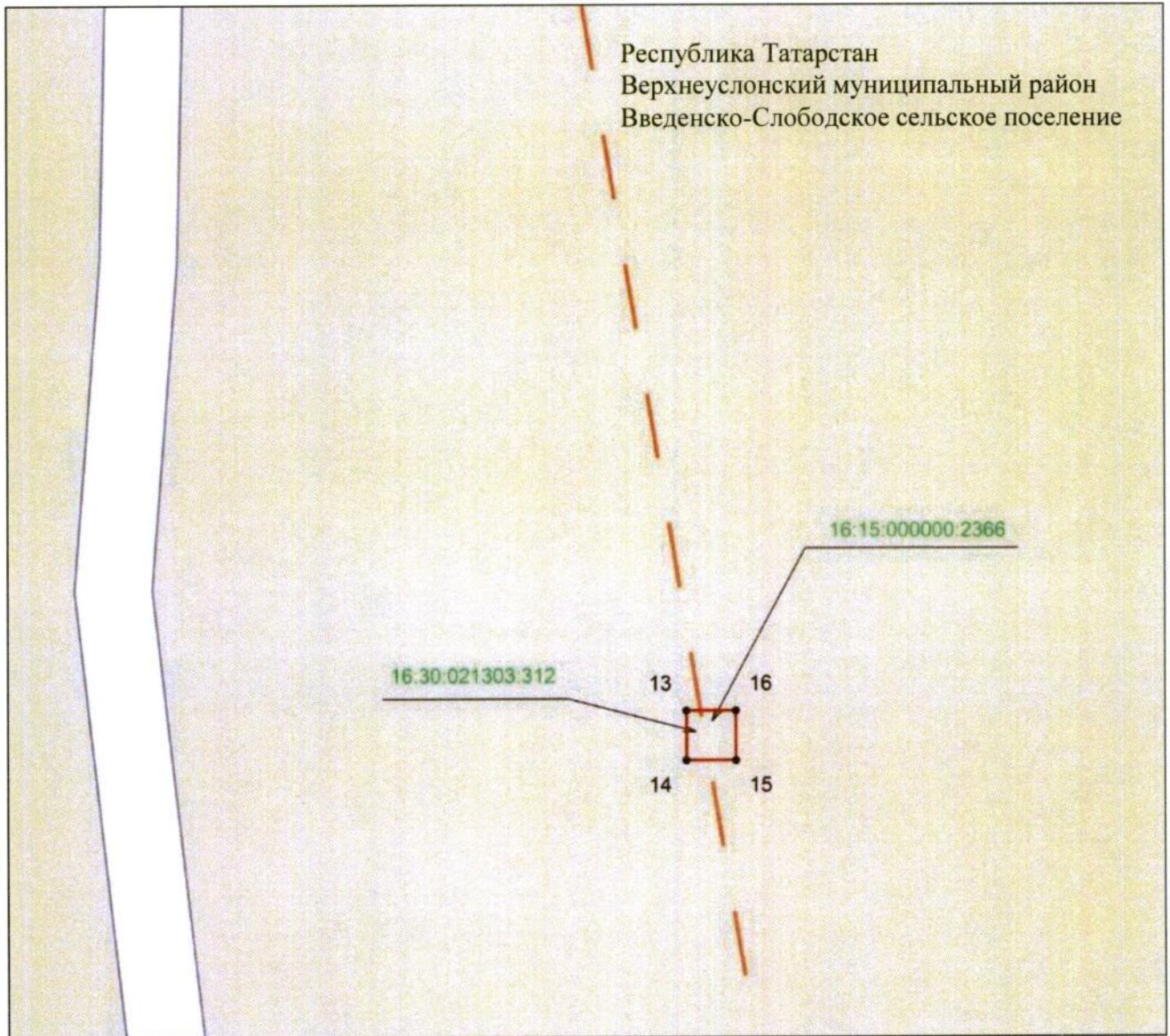
Используемые условные знаки и обозначения:

- 1 – обозначение характерной точки границ объекта
- — — — — граница объекта
- — — — — проектное местоположение инженерного сооружения (ось КВЛ 110 кВ)
- — — — — граница земельного участка
- 16:30:021303:312 – кадастровый номер земельного участка.

Раздел 4

Схема расположения границ публичного сервитута
в целях эксплуатации объекта электросетевого хозяйства регионального значения
«КВЛ-110 кВ Свяжск – Иннополис КВЛ 110 кВ Исаково – Иннополис»

Лист 4



Масштаб 1 : 500

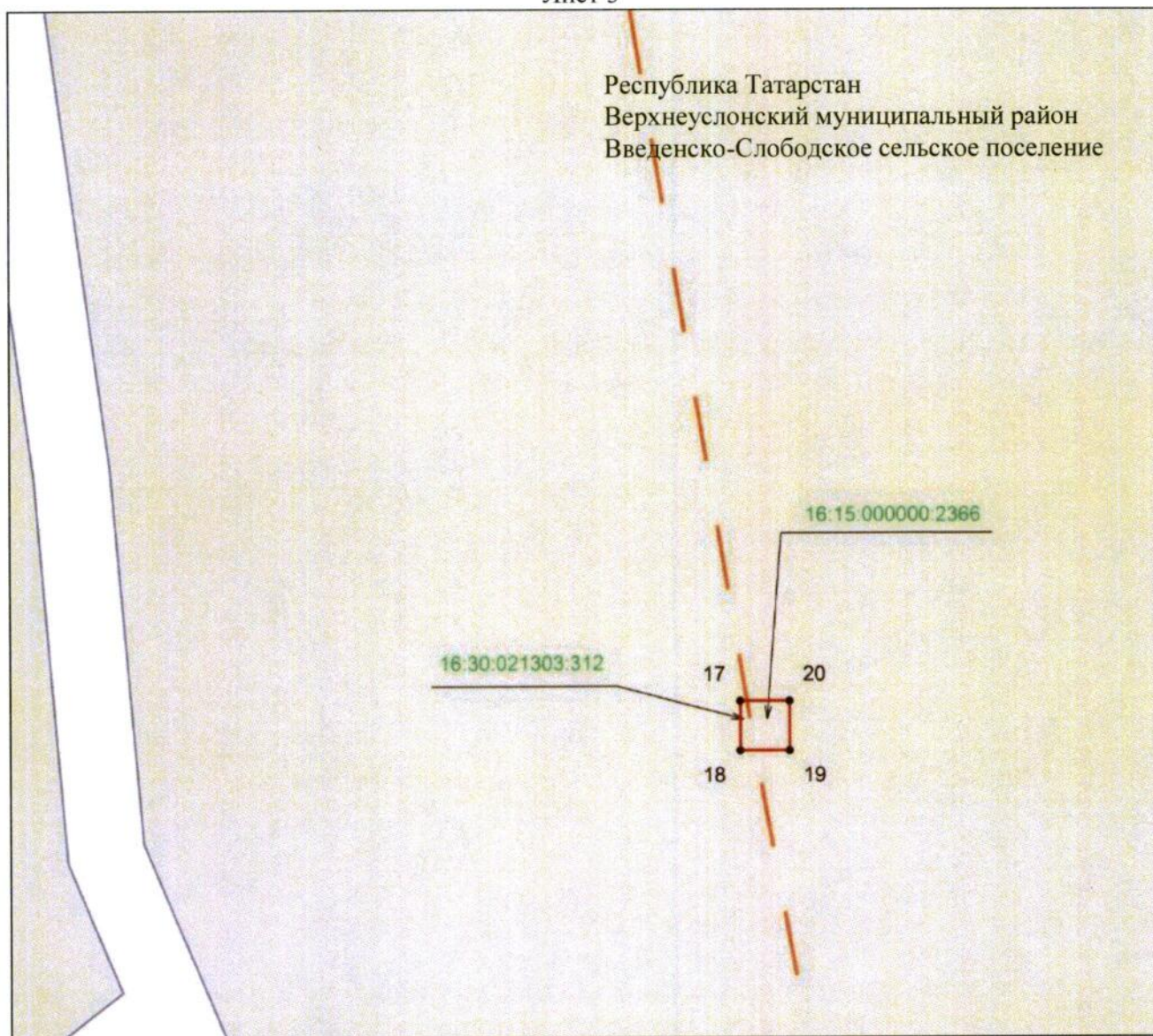
Используемые условные знаки и обозначения:

- | | |
|------------------|--|
| • 1 | – обозначение характерной точки границ объекта |
| — | – граница объекта |
| --- | – проектное местоположение инженерного сооружения (ось КВЛ 110 кВ) |
| ■ | – граница земельного участка |
| 16:30:021303:312 | – кадастровый номер земельного участка. |

Раздел 4

Схема расположения границ публичного сервитута
в целях эксплуатации объекта электросетевого хозяйства регионального значения
«КВЛ-110 кВ Свяжск – Иннополис КВЛ 110 кВ Исаково – Иннополис»

Лист 5



Масштаб 1 : 500

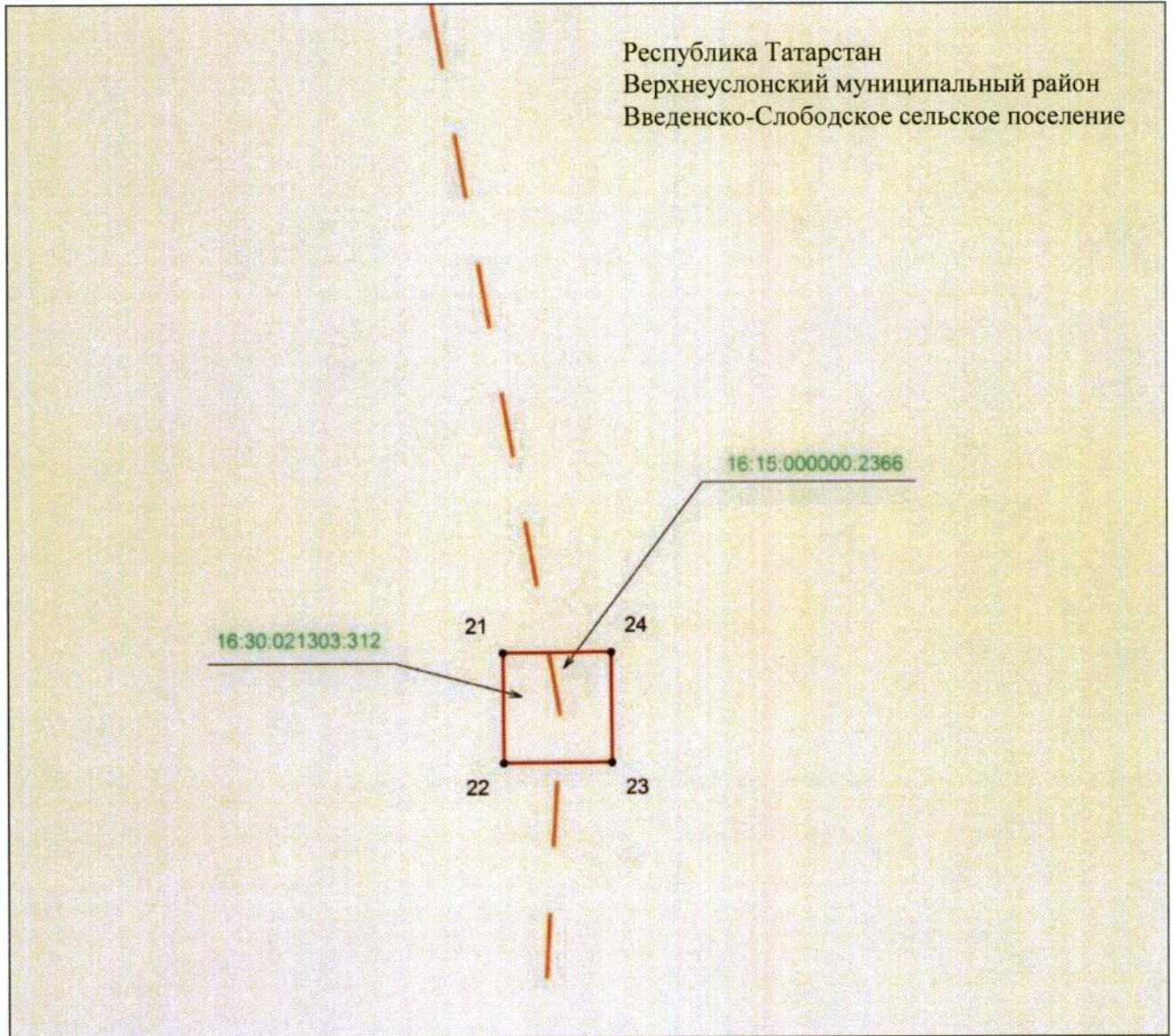
Используемые условные знаки и обозначения:

- | | |
|------------------|--|
| • 1 | – обозначение характерной точки границ объекта |
| — | – граница объекта |
| --- | – проектное местоположение инженерного сооружения (ось КВЛ 110 кВ) |
| ■ | – граница земельного участка |
| 16:30:021303:312 | – кадастровый номер земельного участка. |

Раздел 4

Схема расположения границ публичного сервитута
в целях эксплуатации объекта электросетевого хозяйства регионального значения
«КВЛ-110 кВ Свяжск – Иннополис КВЛ 110 кВ Исаково – Иннополис»

Лист 6



Масштаб 1 : 500

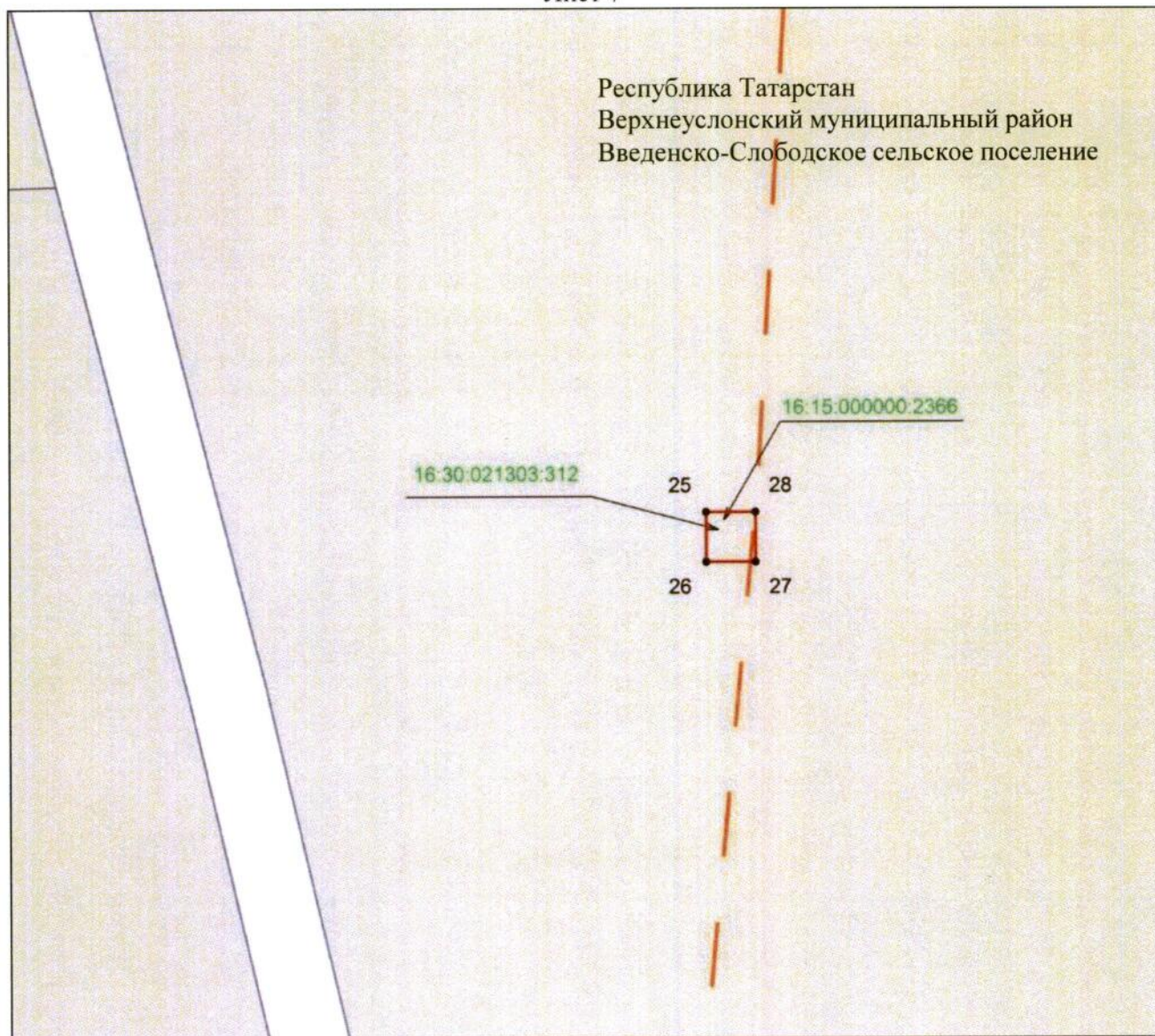
Используемые условные знаки и обозначения:

- | | |
|------------------|--|
| • 1 | – обозначение характерной точки границ объекта |
| — | – граница объекта |
| — — — | – проектное местоположение инженерного сооружения (ось КВЛ 110 кВ) |
| ■ | – граница земельного участка |
| 16:30:021303:312 | – кадастровый номер земельного участка. |

Раздел 4

Схема расположения границ публичного сервитута
в целях эксплуатации объекта электросетевого хозяйства регионального значения
«КВЛ-110 кВ Свяжск – Иннополис КВЛ 110 кВ Исаково – Иннополис»

Лист 7



Масштаб 1 : 500

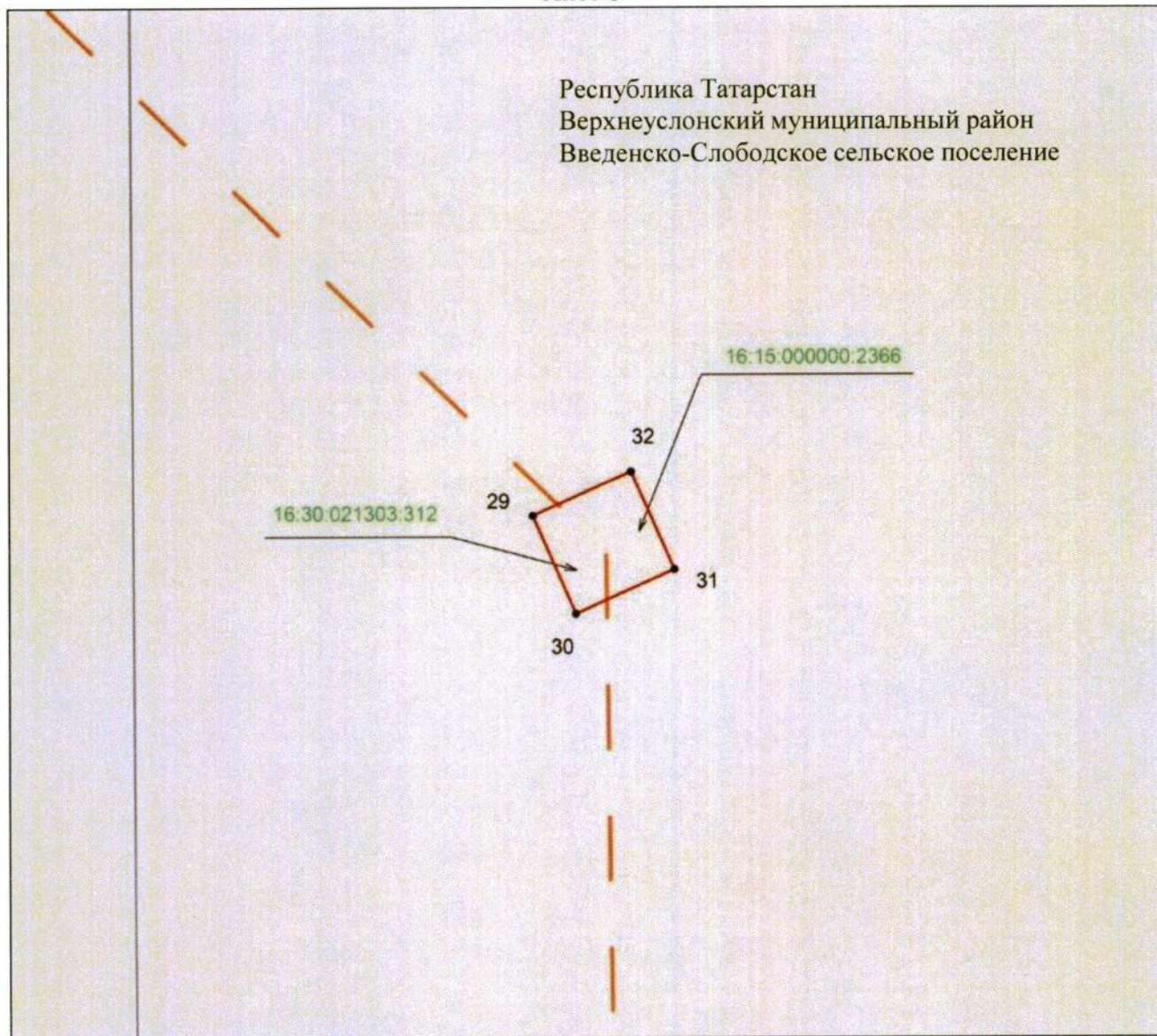
Используемые условные знаки и обозначения:

- 1 – обозначение характерной точки границ объекта
- — — — — граница объекта
- — — — — проектное местоположение инженерного сооружения (ось КВЛ 110 кВ)
- граница земельного участка
- 16:30:021303:312 – кадастровый номер земельного участка.

Раздел 4

Схема расположения границ публичного сервитута
в целях эксплуатации объекта электросетевого хозяйства регионального значения
«КВЛ-110 кВ Свяжск – Иннополис КВЛ 110 кВ Исаково – Иннополис»

Лист 8



Масштаб 1 : 500


Используемые условные знаки и обозначения:

- 1 – обозначение характерной точки границ объекта
- — — — — граница объекта
- — — — — проектное местоположение инженерного сооружения (ось КВЛ 110 кВ)
- граница земельного участка
- 16:30:021303:312 – кадастровый номер земельного участка.

Раздел 4

Схема расположения границ публичного сервитута
в целях эксплуатации объекта электросетевого хозяйства регионального значения
«КВЛ-110 кВ Свяжск – Иннополис КВЛ 110 кВ Исаково – Иннополис»

Лист 9



Масштаб 1 : 500

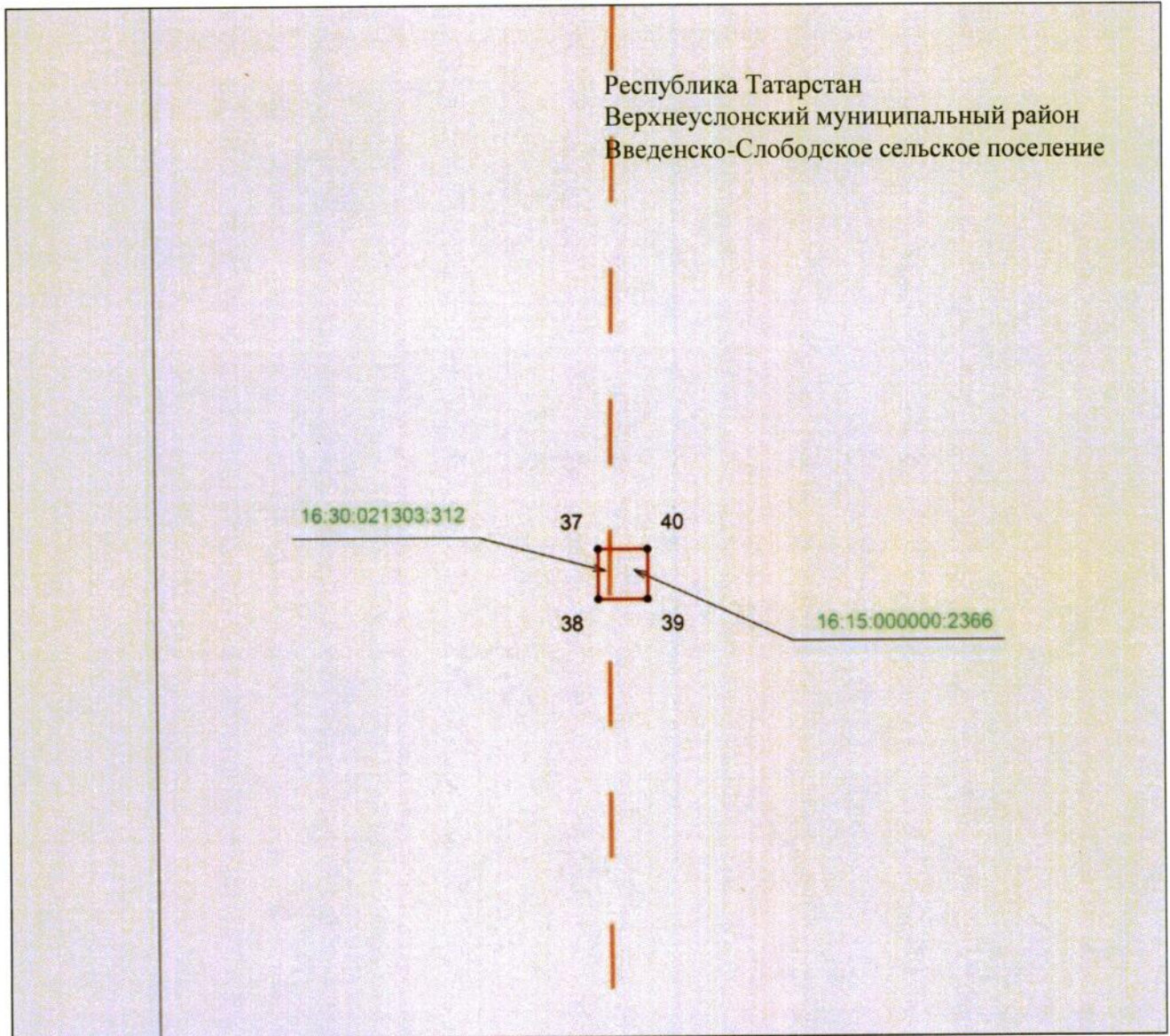
Используемые условные знаки и обозначения:

- 1 – обозначение характерной точки границ объекта
- — — — — граница объекта
- — — — — проектное местоположение инженерного сооружения (ось КВЛ 110 кВ)
- граница земельного участка
- 16:30:021303:312 – кадастровый номер земельного участка.

Раздел 4

Схема расположения границ публичного сервитута
в целях эксплуатации объекта электросетевого хозяйства регионального значения
«КВЛ-110 кВ Свяжск – Иннополис КВЛ 110 кВ Исаково – Иннополис»

Лист 10



Масштаб 1 : 500

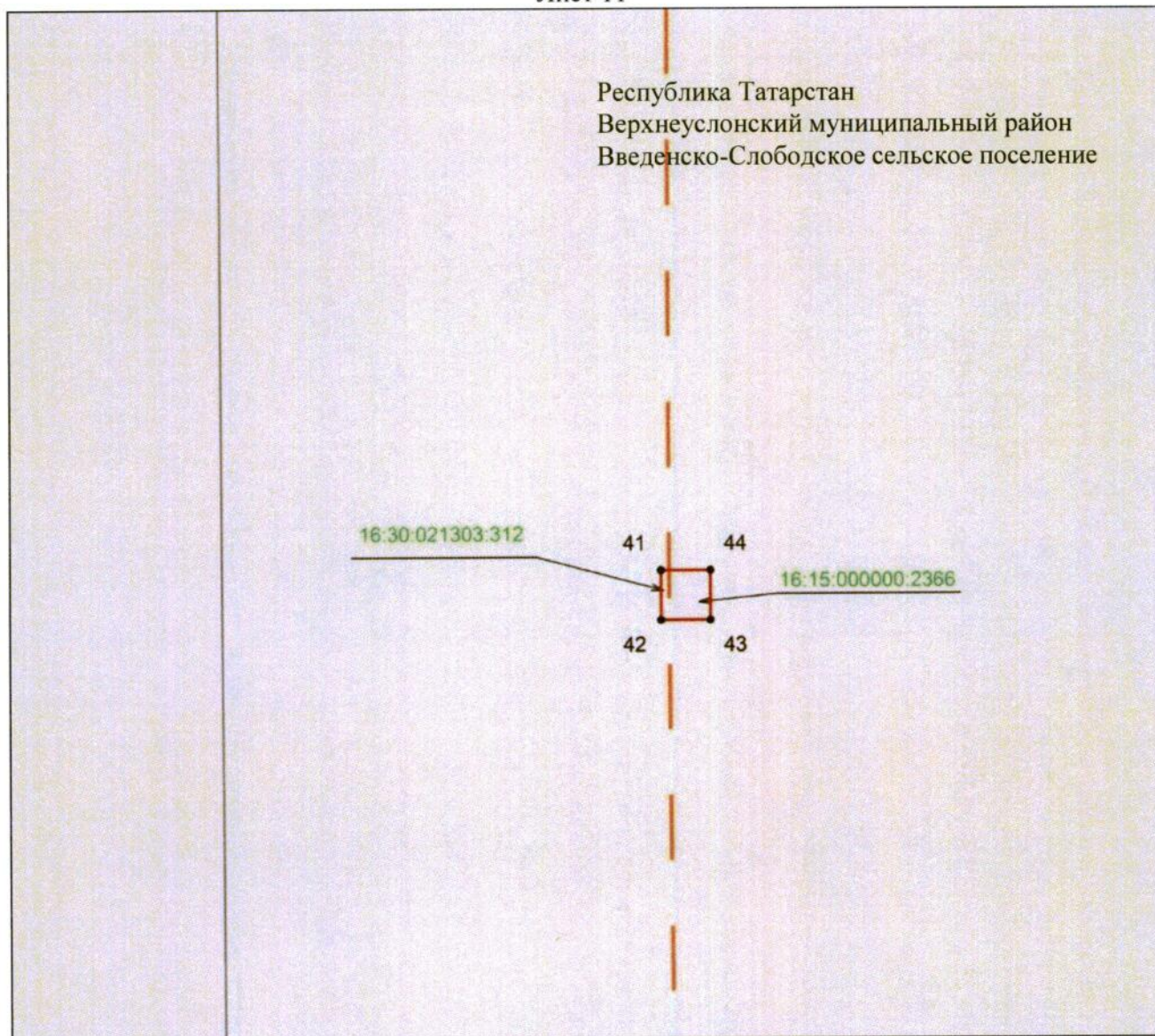
Используемые условные знаки и обозначения:

- 1 – обозначение характерной точки границ объекта
- — — — — граница объекта
- — — — — проектное местоположение инженерного сооружения (ось КВЛ 110 кВ)
- граница земельного участка
- 16:30:021303:312 – кадастровый номер земельного участка.

Раздел 4

Схема расположения границ публичного сервитута
в целях эксплуатации объекта электросетевого хозяйства регионального значения
«КВЛ-110 кВ Свяжск – Иннополис КВЛ 110 кВ Исаково – Иннополис»

Лист 11



Масштаб 1 : 500

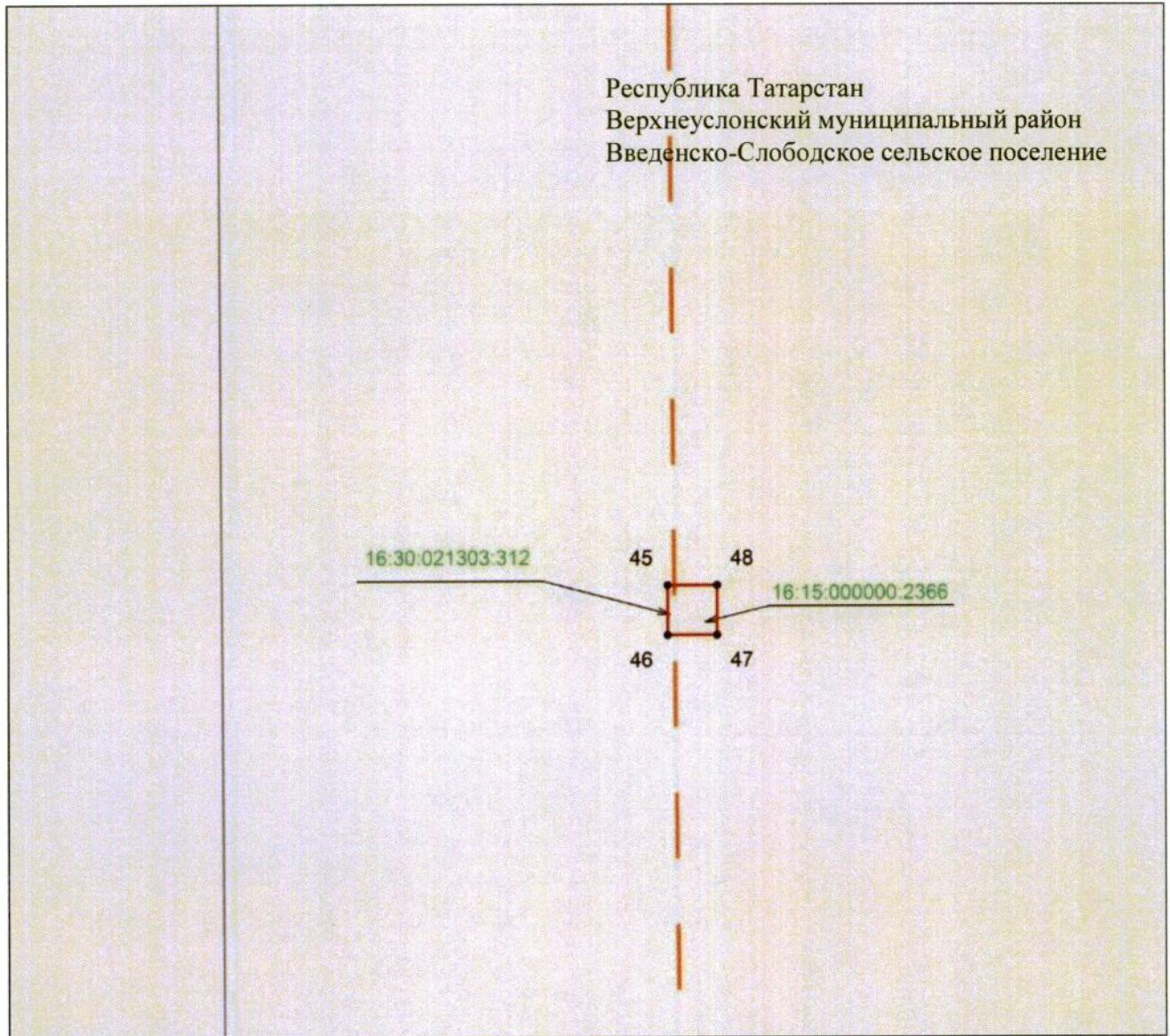
Используемые условные знаки и обозначения:

- 1 – обозначение характерной точки границ объекта
- — — — — граница объекта
- — — — — проектное местоположение инженерного сооружения (ось КВЛ 110 кВ)
- граница земельного участка
- 16:30:021303:312 – кадастровый номер земельного участка.

Раздел 4

Схема расположения границ публичного сервитута
в целях эксплуатации объекта электросетевого хозяйства регионального значения
«КВЛ-110 кВ Свяжск – Иннополис КВЛ 110 кВ Исаково – Иннополис»

Лист 12



Масштаб 1 : 500

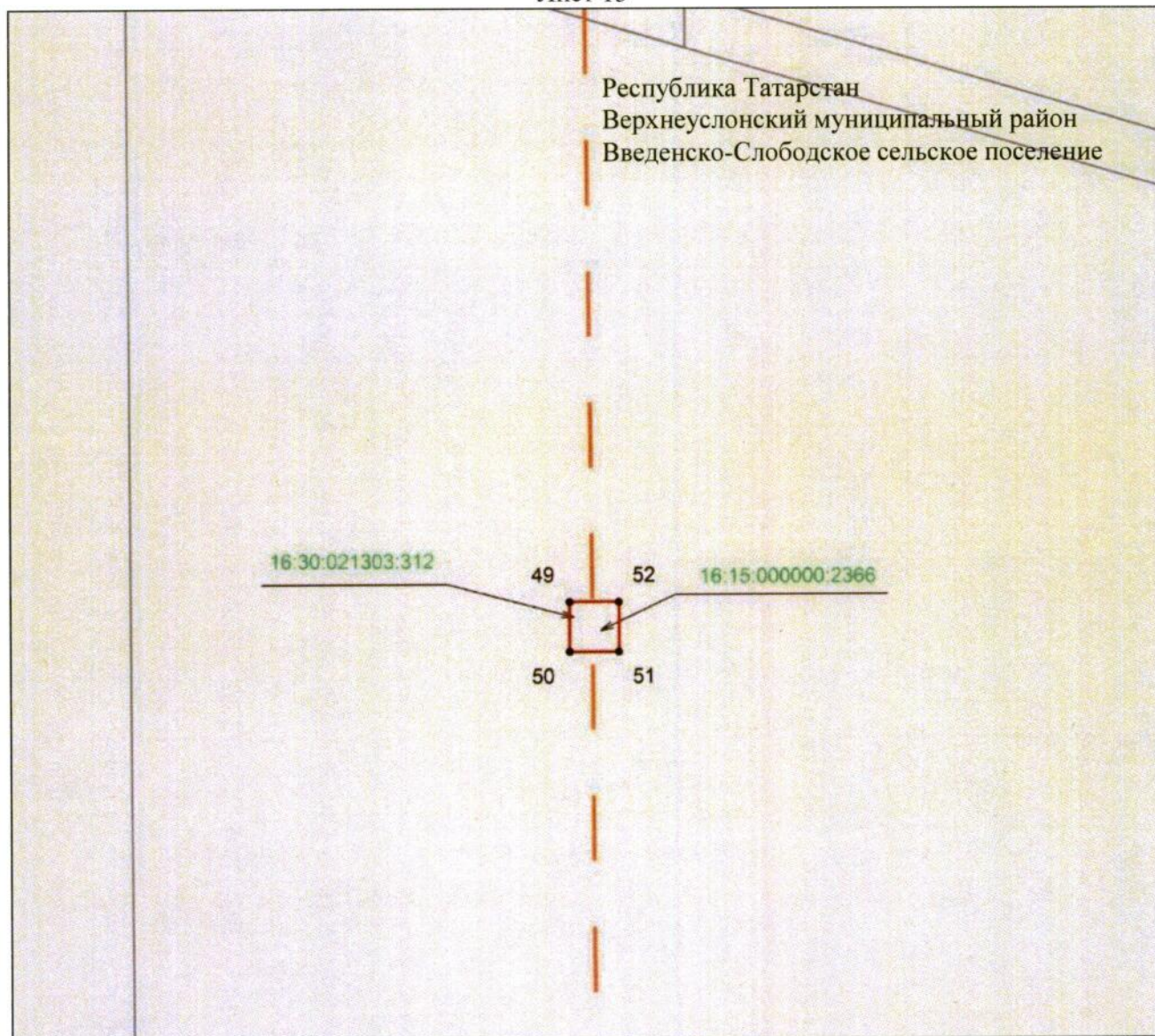
Используемые условные знаки и обозначения:

- 1 – обозначение характерной точки границ объекта
- — — — — граница объекта
- — — — — проектное местоположение инженерного сооружения (ось КВЛ 110 кВ)
- граница земельного участка
- 16:30:021303:312 – кадастровый номер земельного участка.

Раздел 4

Схема расположения границ публичного сервитута
в целях эксплуатации объекта электросетевого хозяйства регионального значения
«КВЛ-110 кВ Свяжск – Иннополис КВЛ 110 кВ Исаково – Иннополис»

Лист 13



Масштаб 1 : 500

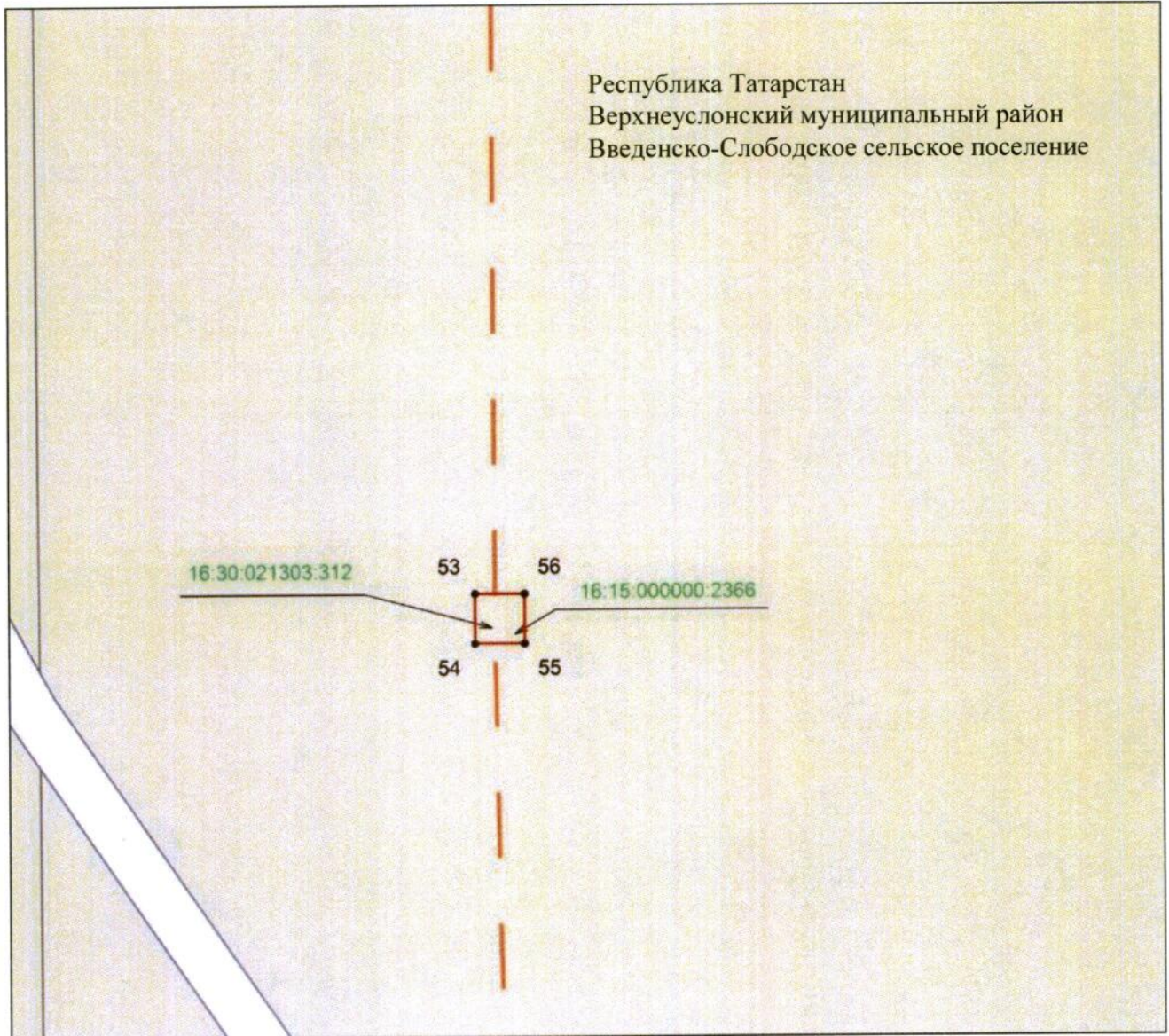
Используемые условные знаки и обозначения:

- 1 – обозначение характерной точки границ объекта
- — — — — граница объекта
- — — — — проектное местоположение инженерного сооружения (ось КВЛ 110 кВ)
- граница земельного участка
- 16:30:021303:312 – кадастровый номер земельного участка.

Раздел 4

Схема расположения границ публичного сервитута
в целях эксплуатации объекта электросетевого хозяйства регионального значения
«КВЛ-110 кВ Свяжск – Иннополис КВЛ 110 кВ Исаково – Иннополис»

Лист 14



Масштаб 1 : 500

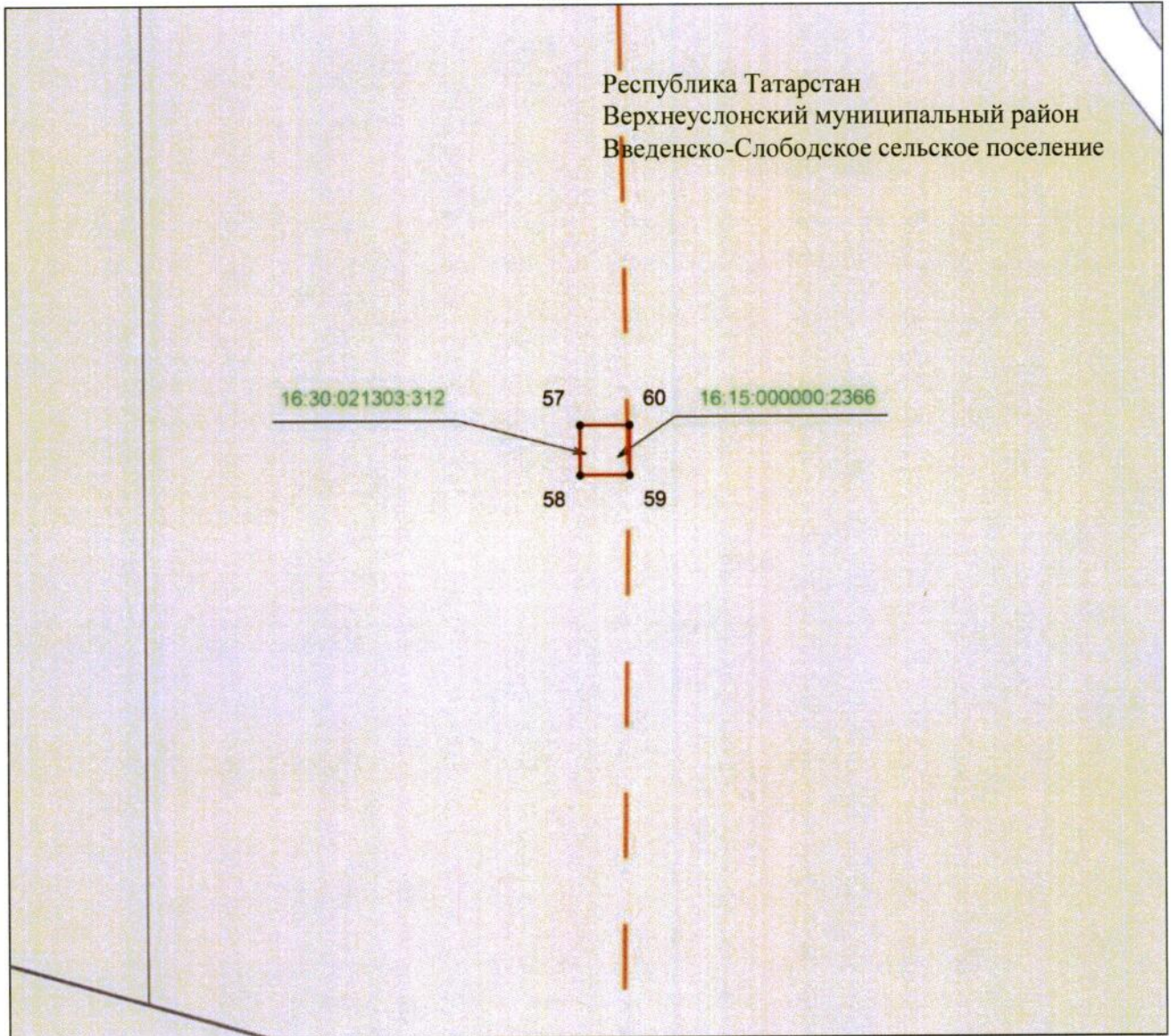
Используемые условные знаки и обозначения:

- 1 – обозначение характерной точки границ объекта
- — — — — граница объекта
- — — — — проектное местоположение инженерного сооружения (ось КВЛ 110 кВ)
- граница земельного участка
- 16:30:021303:312 – кадастровый номер земельного участка.

Раздел 4

Схема расположения границ публичного сервитута
в целях эксплуатации объекта электросетевого хозяйства регионального значения
«КВЛ-110 кВ Свяжск – Иннополис КВЛ 110 кВ Исаково – Иннополис»

Лист 15



Масштаб 1 : 500

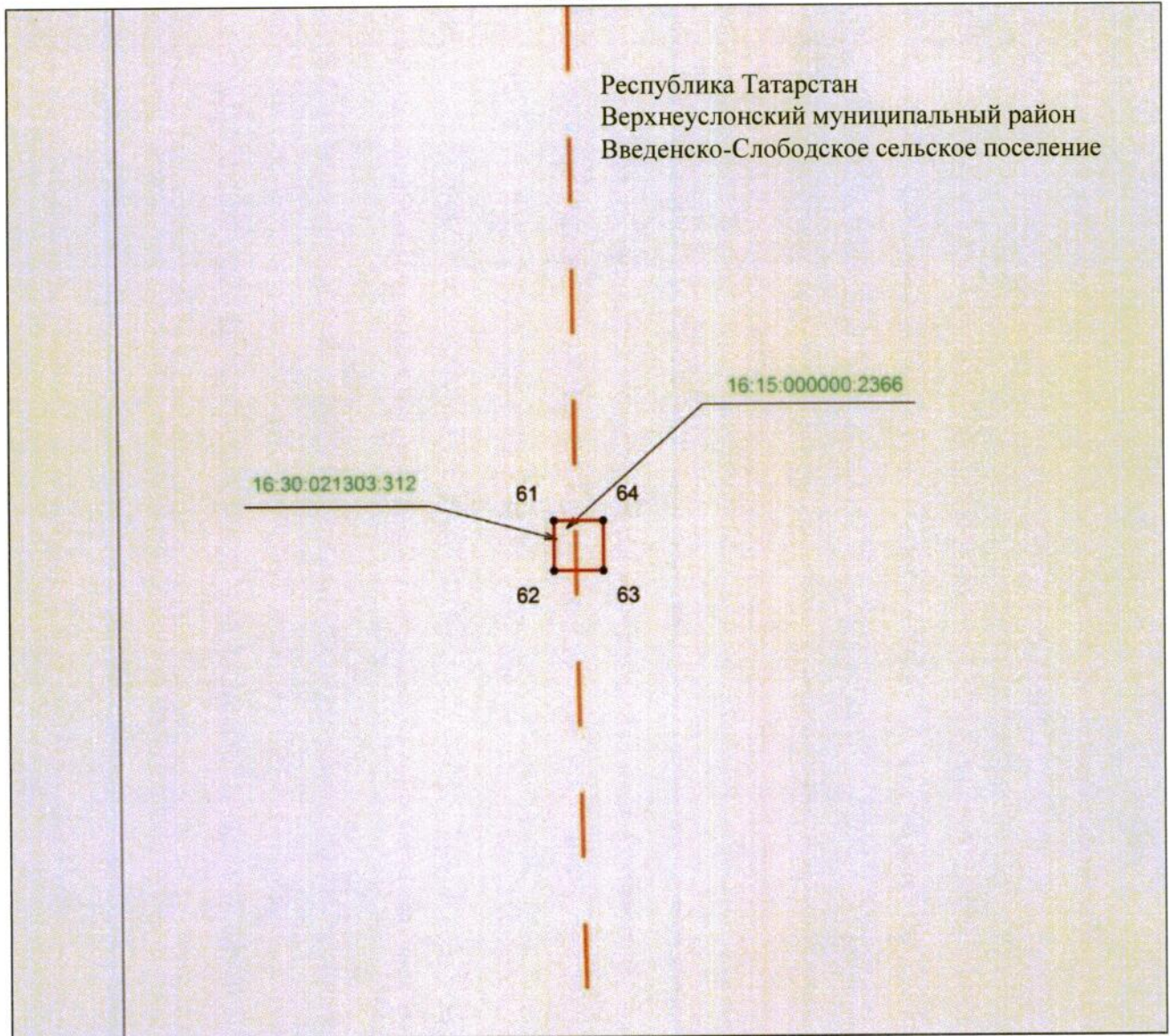
Используемые условные знаки и обозначения:

- 1 – обозначение характерной точки границ объекта
- — — — — граница объекта
- — — — — проектное местоположение инженерного сооружения (ось КВЛ 110 кВ)
- граница земельного участка
- 16:30:021303:312 – кадастровый номер земельного участка.

Раздел 4

Схема расположения границ публичного сервитута
в целях эксплуатации объекта электросетевого хозяйства регионального значения
«КВЛ-110 кВ Свяжск – Иннополис КВЛ 110 кВ Исаково – Иннополис»

Лист 16



Масштаб 1 : 500

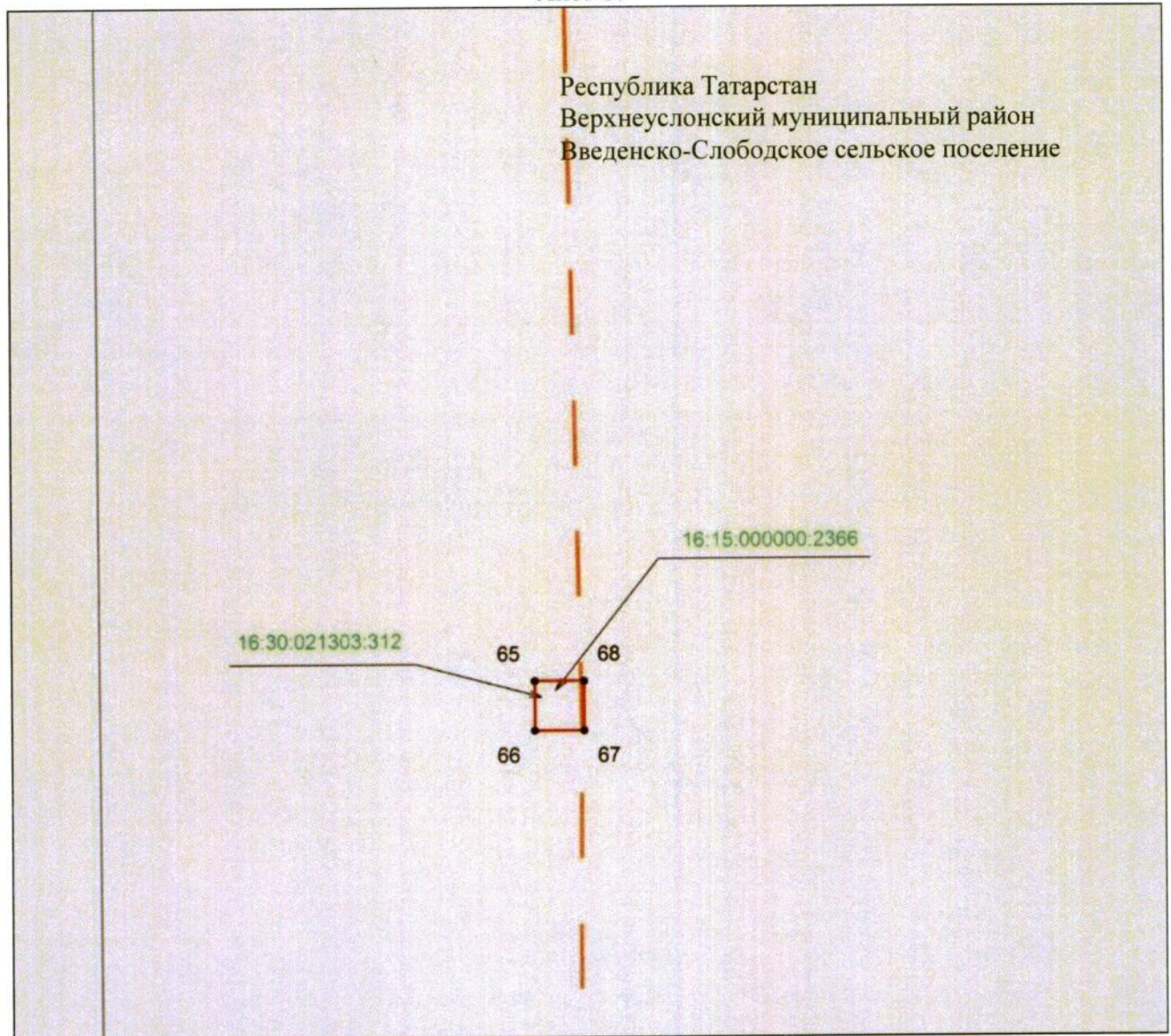
Используемые условные знаки и обозначения:

- 1 – обозначение характерной точки границ объекта
- — — — — граница объекта
- — — — — проектное местоположение инженерного сооружения (ось КВЛ 110 кВ)
- граница земельного участка
- 16:30:021303:312 – кадастровый номер земельного участка.

Раздел 4

Схема расположения границ публичного сервитута
в целях эксплуатации объекта электросетевого хозяйства регионального значения
«КВЛ-110 кВ Свяжск – Иннополис КВЛ 110 кВ Исаково – Иннополис»

Лист 17



Масштаб 1 : 500

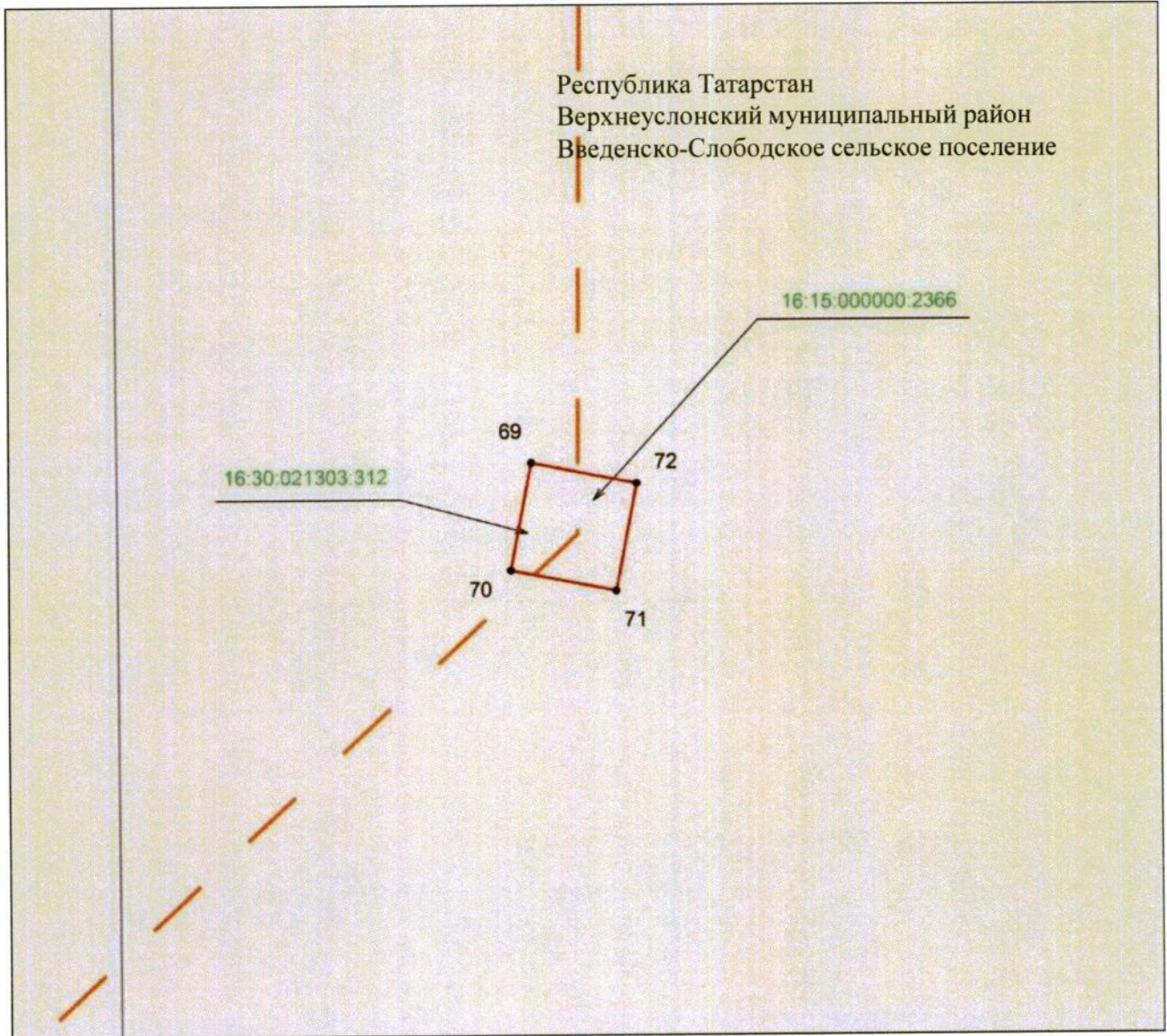
Используемые условные знаки и обозначения:

- 1 – обозначение характерной точки границ объекта
- — — — — граница объекта
- — — — — проектное местоположение инженерного сооружения (ось КВЛ 110 кВ)
- граница земельного участка
- 16:30:021303:312 – кадастровый номер земельного участка.

Раздел 4

Схема расположения границ публичного сервитута
в целях эксплуатации объекта электросетевого хозяйства регионального значения
«КВЛ-110 кВ Свяжск – Иннополис КВЛ 110 кВ Исаково – Иннополис»

Лист 18



Масштаб 1 : 500

Используемые условные знаки и обозначения:

- 1 – обозначение характерной точки границ объекта
- — — — — граница объекта
- — — — — проектное местоположение инженерного сооружения (ось КВЛ 110 кВ)
- граница земельного участка
- 16:30:021303:312 – кадастровый номер земельного участка.