



ПОСТАНОВЛЕНИЕ

КАРАР

17.11.2023

г.Казань

№1484

Об установлении публичного сервитута в интересах Акционерного общества «Сетевая компания» в целях эксплуатации объекта электросетевого хозяйства регионального значения «ВЛ 110 кВ Южная – Ковали II цепь с отпайкой на ПС Юбилейная»

В соответствии с главой V⁷ Земельного кодекса Российской Федерации, статьей 3⁶ Федерального закона от 25 октября 2001 года № 137-ФЗ «О введении в действие Земельного кодекса Российской Федерации», постановлением Правительства Российской Федерации от 24 февраля 2009 г. № 160 «О порядке установления охранных зон объектов электросетевого хозяйства и особых условий использования земельных участков, расположенных в границах таких зон», Схемой территориального планирования Республики Татарстан, утвержденной постановлением Кабинета Министров Республики Татарстан от 21.02.2011 № 134 «Об утверждении Схемы территориального планирования Республики Татарстан», в целях эксплуатации объекта электросетевого хозяйства регионального значения «ВЛ 110 кВ Южная – Ковали II цепь с отпайкой на ПС Юбилейная» Кабинет Министров Республики Татарстан **ПОСТАНОВЛЯЕТ:**

1. Установить публичный сервитут в целях эксплуатации объекта электросетевого хозяйства регионального значения «ВЛ 110 кВ Южная – Ковали II цепь с отпайкой на ПС Юбилейная» на 49 лет в интересах Акционерного общества «Сетевая компания» (ИНН 1655049111, ОГРН 1021602830930) (далее – публичный сервитут) в отношении земельных участков согласно приложению (далее – земельные участки).

2. Утвердить прилагаемое графическое описание местоположения границ публичного сервитута в целях эксплуатации объекта электросетевого хозяйства регионального значения «ВЛ 110 кВ Южная – Ковали II цепь с отпайкой на ПС Юбилейная».

3. Установить, что:

плата за публичный сервитут в соответствии с пунктом 4 статьи 3⁶ Федерального закона от 25 октября 2001 года № 137-ФЗ «О введении в действие Земельного кодекса Российской Федерации» не устанавливается;

срок, в течение которого использование земельных участков в соответствии с разрешенным использованием будет невозможно или существенно затруднено, соответствует сроку публичного сервитута.

4. Министерству земельных и имущественных отношений Республики Татарстан в установленном законодательством порядке в течение пяти рабочих дней со дня принятия настоящего постановления обеспечить:

размещение настоящего постановления на официальном сайте Министерства земельных и имущественных отношений Республики Татарстан в информационно-телекоммуникационной сети «Интернет»;

направление копий настоящего постановления в филиал публично-правовой компании «Роскадастр» по Республике Татарстан, Акционерное общество «Сетевая компания».

5. Предложить Акционерному обществу «Сетевая компания»:

заключить с правообладателями земельных участков соглашения об осуществлении публичного сервитута;

обратиться в федеральный орган исполнительной власти, осуществляющий федеральный государственный энергетический надзор, с заявлением о согласовании границ охранной зоны в отношении объекта электросетевого хозяйства регионального значения «ВЛ 110 кВ Южная – Ковали II цепь с отпайкой на ПС Юбилейная» в соответствии с постановлением Правительства Российской Федерации от 24 февраля 2009 г. № 160 «О порядке установления охранных зон объектов электросетевого хозяйства и особых условий использования земельных участков, расположенных в границах таких зон»;

осуществлять плановые (регламентные) работы, для обеспечения которых установлен публичный сервитут, по техническому обслуживанию объекта электросетевого хозяйства регионального значения «ВЛ 110 кВ Южная – Ковали II цепь с отпайкой на ПС Юбилейная» один раз в год;

привести земельные участки в состояние, пригодное для использования в соответствии с их видом разрешенного использования;

снести инженерное сооружение, размещенное на основании публичного сервитута, в сроки, установленные статьей 39⁵⁰ Земельного кодекса Российской Федерации, после завершения деятельности, для обеспечения которой установлен публичный сервитут.

6. Контроль за исполнением настоящего постановления возложить на Министерство земельных и имущественных отношений Республики Татарстан.

Премьер-министр
Республики Татарстан



А.В.Песошин

Приложение
к постановлению
Кабинета Министров
Республики Татарстан
от 17.11. 2023 №1484

Перечень
земельных участков, в отношении которых устанавливается публичный сервитут
в целях эксплуатации объекта электросетевого хозяйства регионального значения
«ВЛ 110 кВ Южная – Ковали II цепь с отпайкой на ПС Юбилейная»

№ п/п	Кадастровый номер земельного участка	Кадастровый номер единого землепользования	Правообладатель земельного участка	Вид права	Местоположение земельного участка согласно сведениям из Единого государственного реестра недвижимости	Площадь, на которую устанавливается публичный сервитут, кв.метров
1	2	3	4	5	6	7
1.	16:50:172020	-	-	-	Республика Татарстан, муниципальное образование г.Казани	75
2.	16:50:000000:35191	-	Российская Федерация	Собственность	Республика Татарстан, муниципальное образование г.Казани, Пригородное лесничество, Столбищенское участковое лесничество, квартал 41, часть выдела 1, выделы 2 – 5, 9 – 12; квартал 44, выделы 2, 4, 6, 8, 11, 13, 14, 16, 18; квартал 45, выделы 1 – 9; квартал 49, часть	35 404

1	2	3	4	5	6	7
					выдела 9, выделы 3 – 8, 10; квартал 50, выделы 1 – 8; квартал 53, части выделов 1, 4, 5, выделы 2, 3	
3.	16:24:260201:126	16:24:260201:139	-	-	Республика Татарстан, Лаишевский муниципальный район	28,98
4.	16:24:260201:127	16:24:260201:139	-	-	Республика Татарстан, Лаишевский муниципальный район	29,06
5.	16:24:260201:128	16:24:260201:139	-	-	Республика Татарстан, Лаишевский муниципальный район	29,22
6.	16:24:260201:129	16:24:260201:139	-	-	Республика Татарстан, Лаишевский муниципальный район	29,33
7.	16:24:260201:130	16:24:260201:139	-	-	Республика Татарстан, Лаишевский муниципальный район	29,36
8.	16:24:260201:131	16:24:260201:139	-	-	Республика Татарстан, Лаишевский муниципальный район	29,43
9.	16:24:260201:132	16:24:260201:139	-	-	Республика Татарстан, Лаишевский муниципальный район	29,36
10.	16:24:260201:133	16:24:260201:139	-	-	Республика Татарстан, Лаишевский муниципальный район	29,75
11.	16:24:260201:134	16:24:260201:139	-	-	Республика Татарстан, Лаишевский муниципальный район	28,67
12.	16:24:260201:135	16:24:260201:139	-	-	Республика Татарстан, Лаишевский муниципальный район	29,48
13.	16:24:260201:136	16:24:260201:139	-	-	Республика Татарстан, Лаишевский муниципальный район	30,35
14.	16:24:260201:137	16:24:260201:139	-	-	Республика Татарстан, Лаишевский муниципальный район	29,17

1	2	3	4	5	6	7
15.	16:24:260201:111	16:24:260201:124	-	-	Республика Татарстан, Лаишевский муниципальный район	6,25
16.	16:24:260201:112	16:24:260201:124	-	-	Республика Татарстан, Лаишевский муниципальный район	6,25
17.	16:24:260201:113	16:24:260201:124	-	-	Республика Татарстан, Лаишевский муниципальный район	6,25
18.	16:24:260201:114	16:24:260201:124	-	-	Республика Татарстан, Лаишевский муниципальный район	6,25
19.	16:24:260201:115	16:24:260201:124	-	-	Республика Татарстан, Лаишевский муниципальный район	6,25
20.	16:24:260201:116	16:24:260201:124	-	-	Республика Татарстан, Лаишевский муниципальный район	6,25
21.	16:24:260201:117	16:24:260201:124	-	-	Республика Татарстан, Лаишевский муниципальный район	6,25
22.	16:24:260201:118	16:24:260201:124	-	-	Республика Татарстан, Лаишевский муниципальный район	6,25
23.	16:24:260201:119	16:24:260201:124	-	-	Республика Татарстан, Лаишевский муниципальный район	6,25
24.	16:24:260201:120	16:24:260201:124	-	-	Республика Татарстан, Лаишевский муниципальный район	6,25
25.	16:24:260201:121	16:24:260201:124	-	-	Республика Татарстан, Лаишевский муниципальный район	6,25
26.	16:24:260201:122	16:24:260201:124	-	-	Республика Татарстан, Лаишевский муниципальный район	6,25
27.	16:24:260201:123	16:24:260201:124	-	-	Республика Татарстан, Лаишевский муниципальный район	6,25

1	2	3	4	5	6	7
28.	16:24:260201:4142		Российская Федерация	Собственность	Республика Татарстан, муниципальное образование г.Казани, Пригородное лесничество, Столбищенское участковое лесничество, квартал 50, часть выдела 5; квартал 53, части выделов 1, 4, 5	229
29.	16:24:260201:12	16:24:000000:116	Республика Татарстан	Собственность	Республика Татарстан, Лаишевский муниципальный район, автомобильная дорога Казань – Оренбург – н.п.Боровое Матюшино	1 606
			Государственное казенное учреждение «Главное управление содержания и развития дорожно-транспортного комплекса Татарстана при Министерстве транспорта и дорожного хозяйства Республики Татарстан»			
30.	16:24:000000:5745		Российская Федерация	Собственность	Республика Татарстан, Лаишевский муниципальный район, Песчано-Ковалинское сельское поселение, Пригородное лесничество, Столбищенское участковое лесничество, квартал 48, выделы 10 – 18, 20 – 24;	2 574

1	2	3	4	5	6	7
					квартал 52, выделы 7 – 18; квартал 51, выделы 12 – 14, 16, 18; квартал 53, выделы 7 – 20, 23 – 25; квартал 54, выделы 1 – 18	
31.	16:24:260201:3608		Российская Федерация	Собственность	Республика Татарстан, Лаишевский муниципальный район, Песчано-Ковалинское сельское поселение	4 844
32.	16:24:260201	-	-	-	Республика Татарстан, муниципальное образование г.Казани	91 223
33.	16:24:260201	-	-	-	Республика Татарстан, Лаишевский муниципальный район, Песчано-Ковалинское сельское поселение	13 608
Итого						147 422,41

Утверждено
постановлением
Кабинета Министров
Республики Татарстан
от 17.11.2023 № 1484

Графическое описание местоположения границ публичного сервитута
в целях эксплуатации объекта электросетевого хозяйства регионального значения
«ВЛ 110 кВ Южная – Ковали II цепь с отпайкой на ПС Юбилейная»

Раздел 1

Сведения об объекте		
№ п/п	Характеристики объекта	Описание характеристик
1	Местоположение объекта	Республика Татарстан, муниципальное образование г.Казани, Лаишевский муниципальный район, Песчано-Ковалинское сельское поселение
2	Площадь объекта +/- величина погрешности определения площади (P +/- Дельта P)	147 422 кв.м +/- 3 360 кв.м
3	Иные характеристики объекта	Кадастровые номера земельных участков, в отношении которых устанавливается публичный сервитут: 16:50:000000:35191, 16:24:260201:139 (16:24:260201:126), 16:24:260201:139 (16:24:260201:127), 16:24:260201:139 (16:24:260201:128), 16:24:260201:139 (16:24:260201:129), 16:24:260201:139 (16:24:260201:130), 16:24:260201:139 (16:24:260201:131), 16:24:260201:139 (16:24:260201:132), 16:24:260201:139 (16:24:260201:133), 16:24:260201:139 (16:24:260201:134), 16:24:260201:139 (16:24:260201:135), 16:24:260201:139 (16:24:260201:136), 16:24:260201:139 (16:24:260201:137), 16:24:260201:124 (16:24:260201:111), 16:24:260201:124 (16:24:260201:112), 16:24:260201:124 (16:24:260201:113), 16:24:260201:124 (16:24:260201:114), 16:24:260201:124 (16:24:260201:115), 16:24:260201:124 (16:24:260201:116), 16:24:260201:124 (16:24:260201:117),

		<p>16:24:260201:124 (16:24:260201:118), 16:24:260201:124 (16:24:260201:119), 16:24:260201:124 (16:24:260201:120), 16:24:260201:124 (16:24:260201:121), 16:24:260201:124 (16:24:260201:122), 16:24:260201:124 (16:24:260201:123), 16:24:260201:4142, 16:24:000000:116 (16:24:260201:12), 16:24:000000:5745, 16:24:260201:3608. Номера кадастровых кварталов, в отношении которых устанавливается публичный сервитут: 16:50:172020, 16:24:260201</p>
--	--	--

Раздел 2

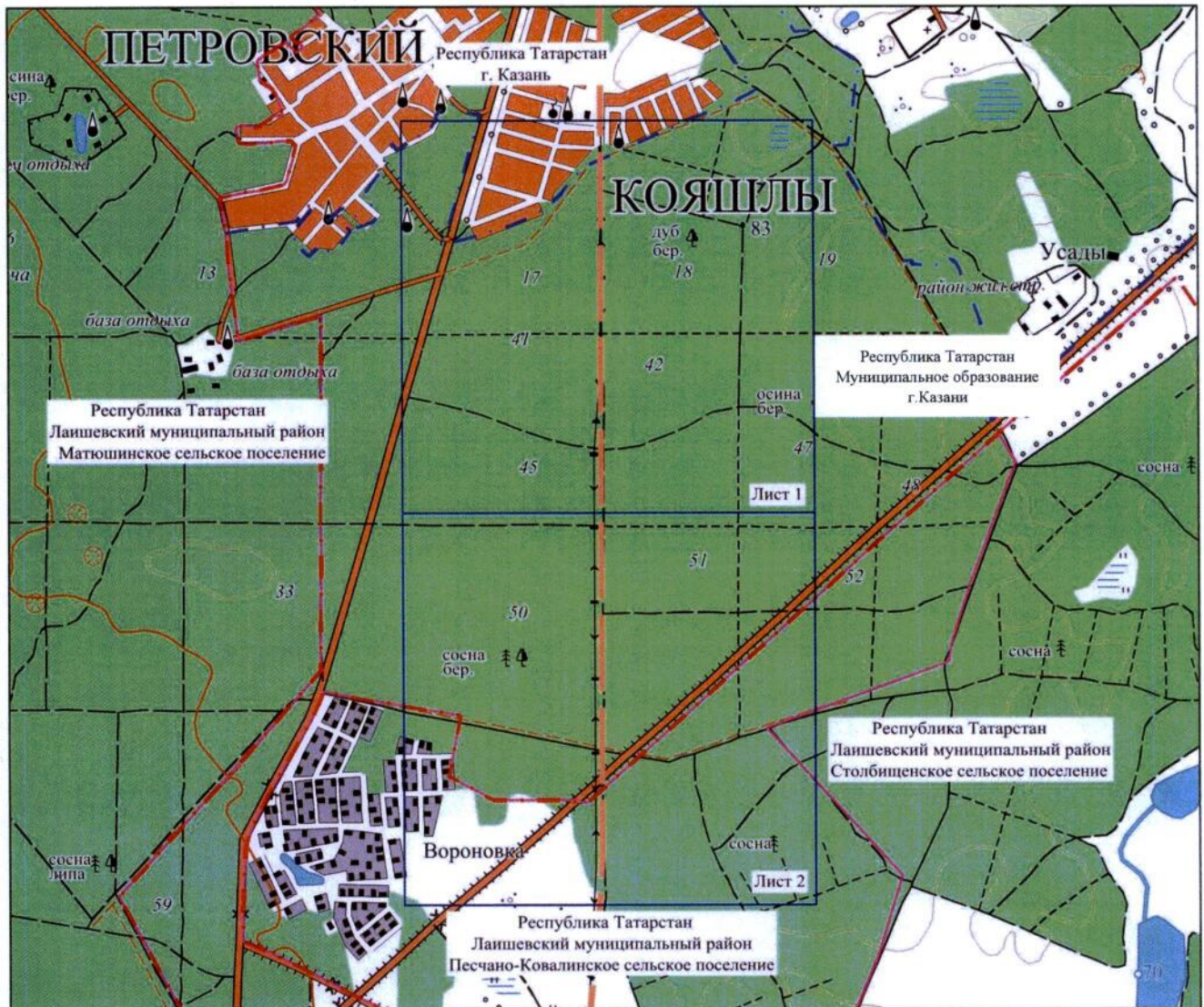
Сведения о местоположении границ объекта					
1. Система координат: МСК-16					
2. Сведения о характерных точках границ объекта					
Обозначение характерных точек границ	Координаты, м		Метод определения координат характерной точки	Средняя квадратическая погрешность положения характерной точки (Mt), м	Описание обозначения точки на местности (при наличии)
	X	Y			
1	2	3	4	5	6
3. Сведения о характерных точках части (частей) границы объекта					
Обозначение характерных точек части границы	Координаты, м		Метод определения координат характерной точки	Средняя квадратическая погрешность положения характерной точки (Mt), м	Описание обозначения точки на местности (при наличии)
	X	Y			
1	2	3	4	5	6
1	459743.84	1306397.36	Аналитический	2.5	—
2	459823.95	1306403.30	Аналитический	2.5	—
3	459870.13	1306391.10	Аналитический	2.5	—
4	459873.35	1306390.14	Аналитический	2.5	—
5	459876.70	1306390.14	Аналитический	2.5	—
6	460127.16	1306390.16	Аналитический	2.5	—
7	460378.20	1306390.24	Аналитический	2.5	—
8	460628.52	1306390.51	Аналитический	2.5	—
9	460878.66	1306390.56	Аналитический	2.5	—
10	461126.64	1306390.49	Аналитический	2.5	—
11	461379.42	1306390.63	Аналитический	2.5	—
12	461629.32	1306390.46	Аналитический	2.5	—
13	461849.87	1306390.28	Аналитический	2.5	—
14	462117.29	1306390.24	Аналитический	2.5	—
15	462351.27	1306390.14	Аналитический	2.5	—
16	462599.13	1306390.16	Аналитический	2.5	—
17	462841.77	1306390.54	Аналитический	2.5	—
18	463004.57	1306390.53	Аналитический	2.5	—
19	463010.66	1306401.45	Аналитический	2.5	—
20	463012.34	1306406.33	Аналитический	2.5	—
21	463022.20	1306435.03	Аналитический	2.5	—
22	462841.72	1306435.04	Аналитический	2.5	—
23	462599.11	1306434.66	Аналитический	2.5	—
24	462351.28	1306434.64	Аналитический	2.5	—
25	462117.30	1306434.74	Аналитический	2.5	—
26	461849.90	1306434.78	Аналитический	2.5	—
27	461629.35	1306434.96	Аналитический	2.5	—

1	2	3	4	5	6
28	461379.41	1306435.13	Аналитический	2.5	—
29	461126.65	1306434.99	Аналитический	2.5	—
30	460878.66	1306435.06	Аналитический	2.5	—
31	460628.49	1306435.01	Аналитический	2.5	—
32	460378.17	1306434.74	Аналитический	2.5	—
33	460127.16	1306434.66	Аналитический	2.5	—
34	459879.84	1306434.64	Аналитический	2.5	—
35	459831.66	1306444.83	Аналитический	2.5	—
36	459828.60	1306445.74	Аналитический	2.5	—
37	459825.41	1306445.52	Аналитический	2.5	—
38	459646.00	1306432.66	Аналитический	2.5	—
39	459742.90	1306397.70	Аналитический	2.5	—
1	459743.84	1306397.36	Аналитический	2.5	—

Раздел 4





Схема расположения границ публичного сервитута
в целях эксплуатации объекта электросетевого хозяйства регионального значения
«ВЛ 110 кВ Южная – Ковали II цепь с отпайкой на ПС Юбилейная»

Обзорная схема границ объекта



Масштаб 1 : 35 000

Используемые условные знаки и обозначения:

-  – проектное местоположение инженерного сооружения (ось ВЛ 110 кВ)
-  – граница населенного пункта
-  – граница муниципального района и городского округа
-  – граница сельского, городского поселения.

Раздел 4



Схема расположения границ публичного сервитута
в целях эксплуатации объекта электросетевого хозяйства регионального значения
«ВЛ 110 кВ Южная – Ковали II цепь с отпайкой на ПС Юбилейная»

Лист 1



Масштаб 1 : 10 000

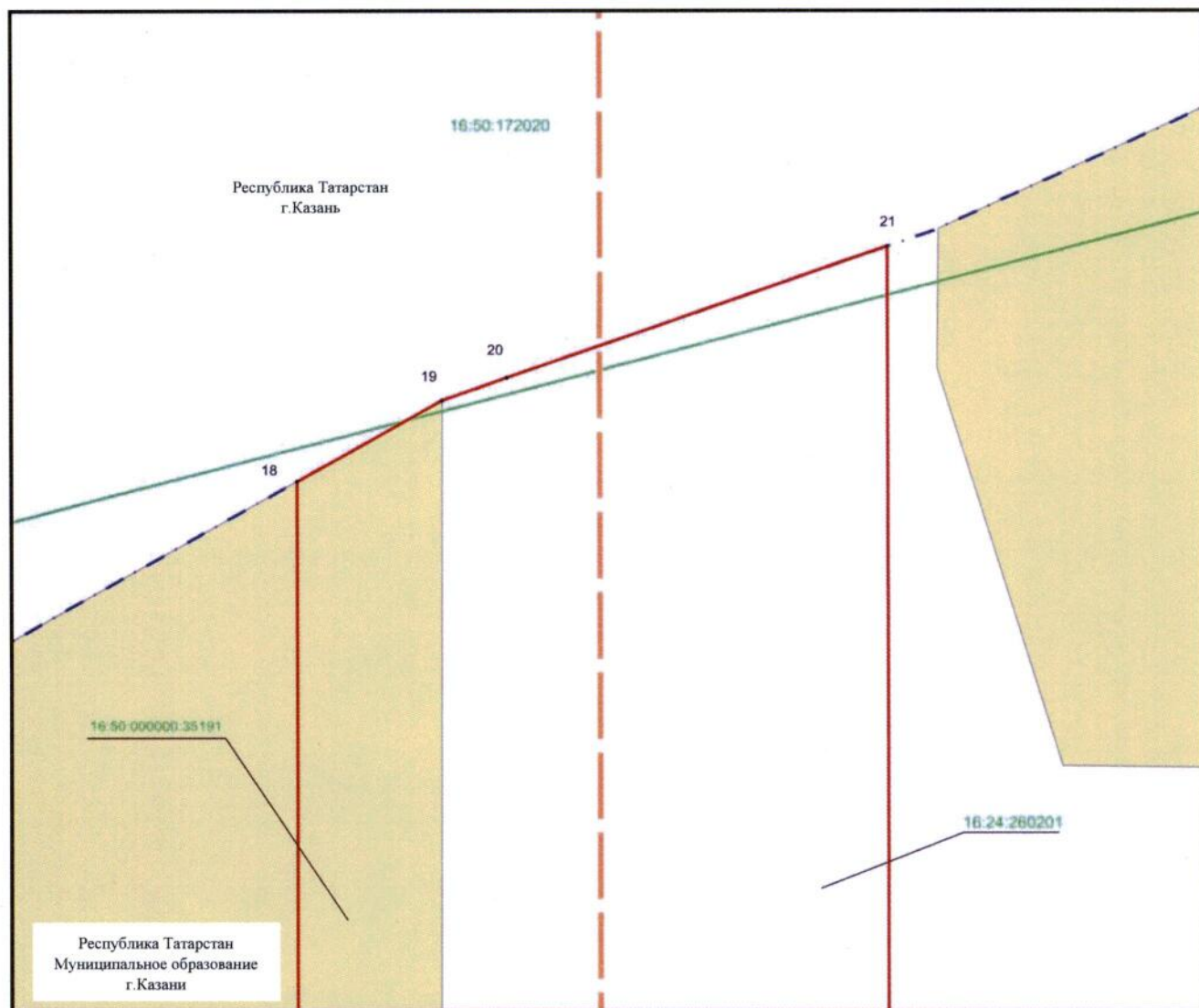
Используемые условные знаки и обозначения:

-  – проектное местоположение инженерного сооружения (ось ВЛ 110 кВ)
-  – граница населенного пункта.

Раздел 4

Схема расположения границ публичного сервитута
в целях эксплуатации объекта электросетевого хозяйства регионального значения
«ВЛ 110 кВ Южная – Ковали II цепь с отпайкой на ПС Юбилейная»

Лист 1, выноска 1



Масштаб 1 : 500

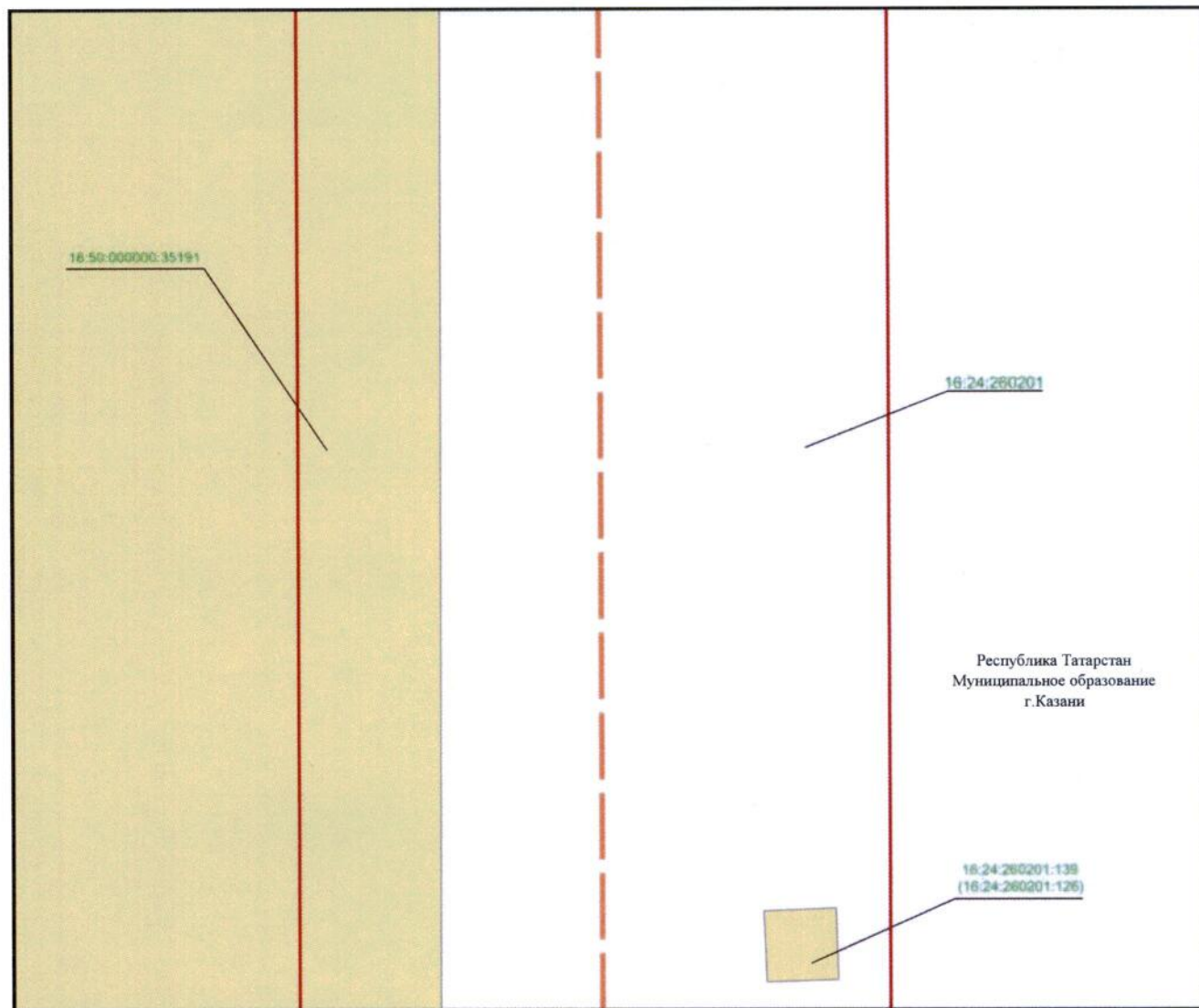
Используемые условные знаки и обозначения:

- 19 – обозначение характерной точки границ объекта
- — — — — граница объекта
- — — — — проектное местоположение инженерного сооружения (ось ВЛ 110 кВ)
- — — — — граница кадастрового квартала
- · — · — · — граница населенного пункта
- — граница земельного участка
- 16:50:172020 – номер кадастрового квартала
- 16:50:000000:35191 – кадастровый номер земельного участка.

Раздел 4

Схема расположения границ публичного сервитута
в целях эксплуатации объекта электросетевого хозяйства регионального значения
«ВЛ 110 кВ Южная – Ковали II цепь с отпайкой на ПС Юбилейная»

Лист 1, выноска 2



Масштаб 1 : 500

Используемые условные знаки и обозначения:



– граница объекта



– проектное местоположение инженерного сооружения (ось ВЛ 110 кВ)



– граница земельного участка

16:24:260201

– номер кадастрового квартала

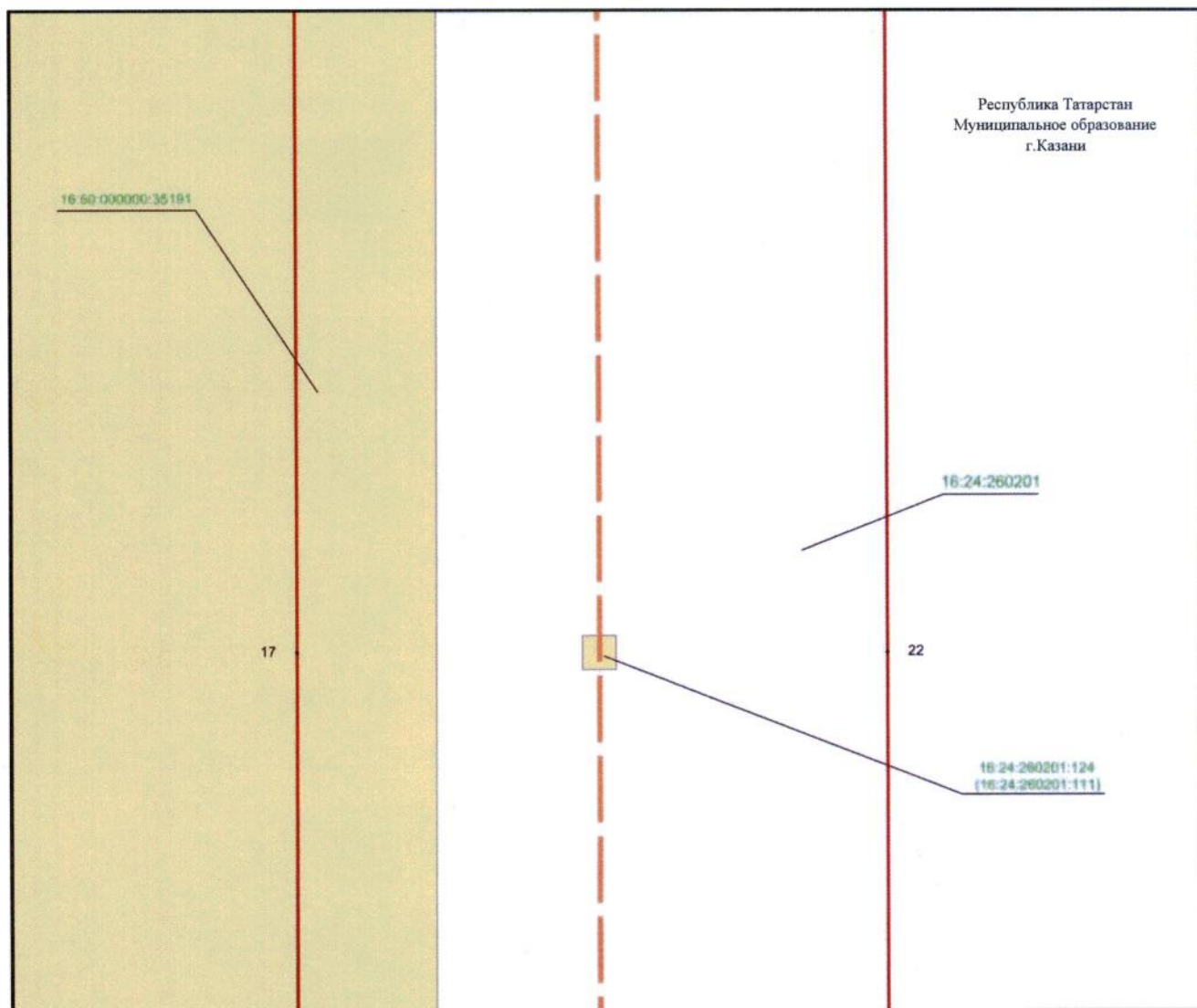
16:50:000000:35191

– кадастровый номер земельного участка.

Раздел 4

Схема расположения границ публичного сервитута
в целях эксплуатации объекта электросетевого хозяйства регионального значения
«ВЛ 110 кВ Южная – Ковали II цепь с отпайкой на ПС Юбилейная»

Лист 1, выноска 3



Масштаб 1 : 500

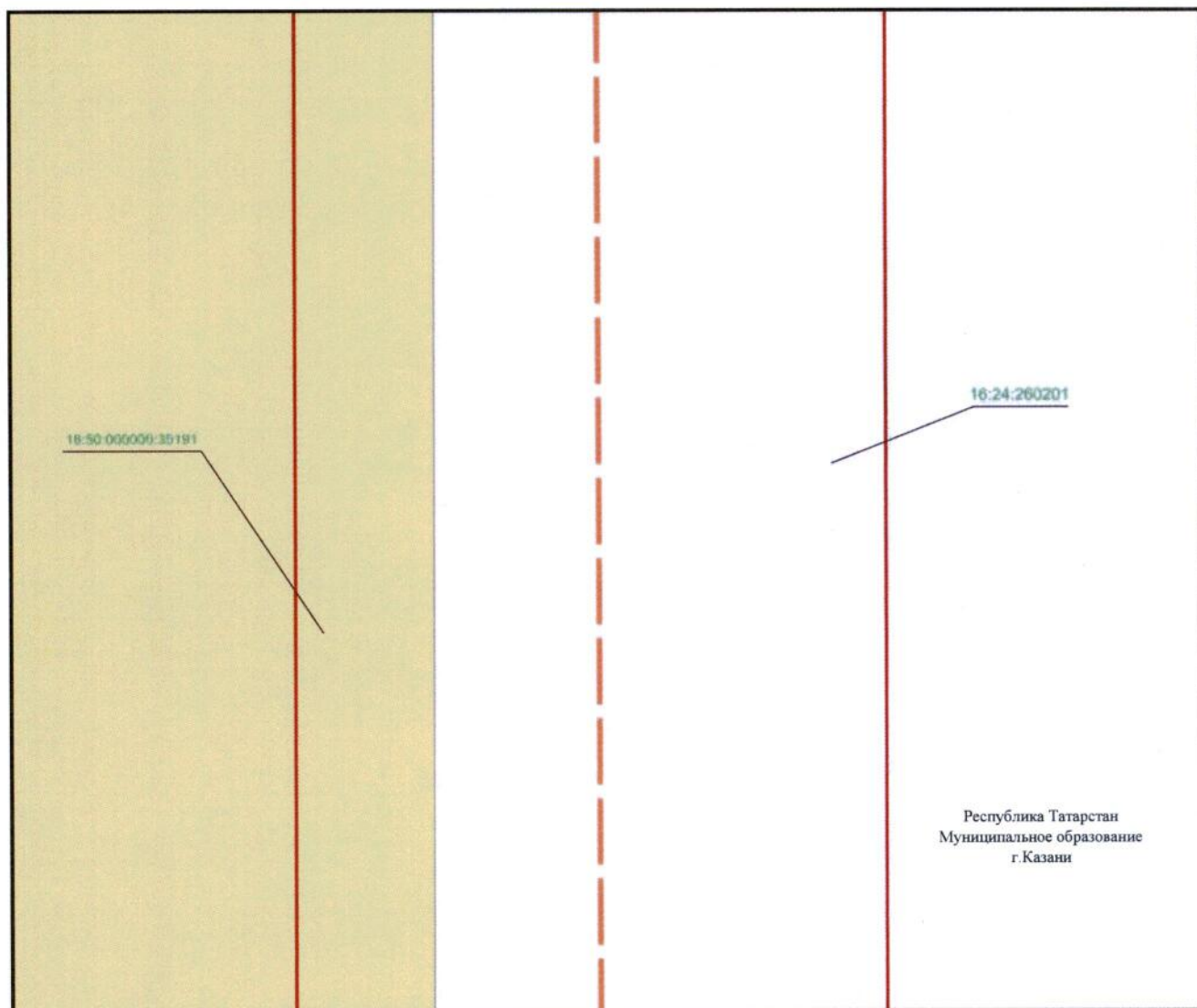
Используемые условные знаки и обозначения:

- 17 – обозначение характерной точки границ объекта
- — — — — граница объекта
- — — — — проектное местоположение инженерного сооружения (ось ВЛ 110 кВ)
- граница земельного участка
- 16:24:260201 – номер кадастрового квартала
- 16:50:000000:35191 – кадастровый номер земельного участка.

Раздел 4

Схема расположения границ публичного сервитута
в целях эксплуатации объекта электросетевого хозяйства регионального значения
«ВЛ 110 кВ Южная – Ковали II цепь с отпайкой на ПС Юбилейная»

Лист 1, выноска 4



Масштаб 1 : 500

Используемые условные знаки и обозначения:



– граница объекта



– проектное местоположение инженерного сооружения (ось ВЛ 110 кВ)



– граница земельного участка

16:24:260201

– номер кадастрового квартала

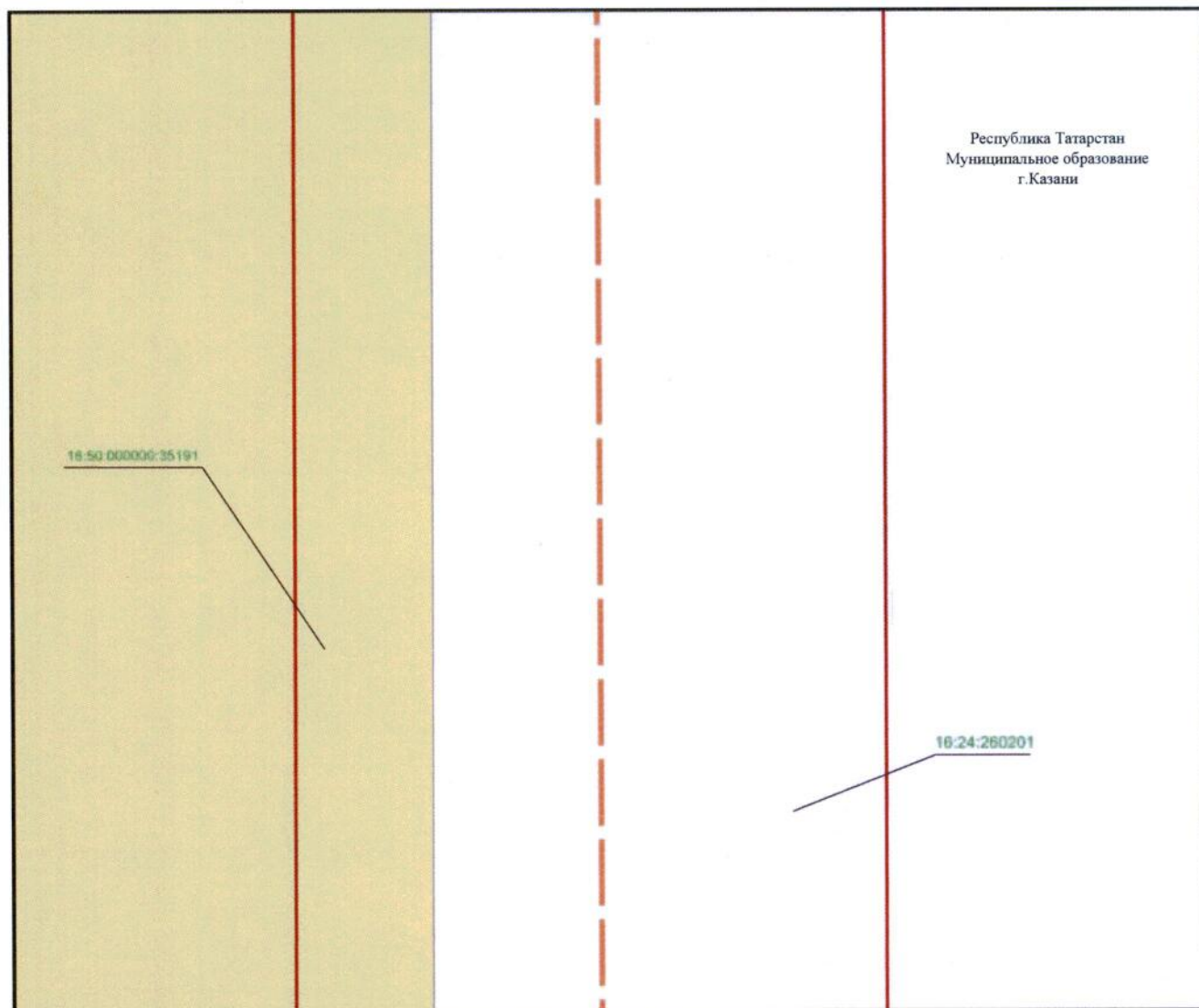
16:50:000000:35191

– кадастровый номер земельного участка.

Раздел 4

Схема расположения границ публичного сервитута
в целях эксплуатации объекта электросетевого хозяйства регионального значения
«ВЛ 110 кВ Южная – Ковали II цепь с отпайкой на ПС Юбилейная»

Лист 1, выноска 5



Масштаб 1 : 500

Используемые условные знаки и обозначения:



– граница объекта



– проектное местоположение инженерного сооружения (ось ВЛ 110 кВ)



– граница земельного участка

16:24:260201

– номер кадастрового квартала

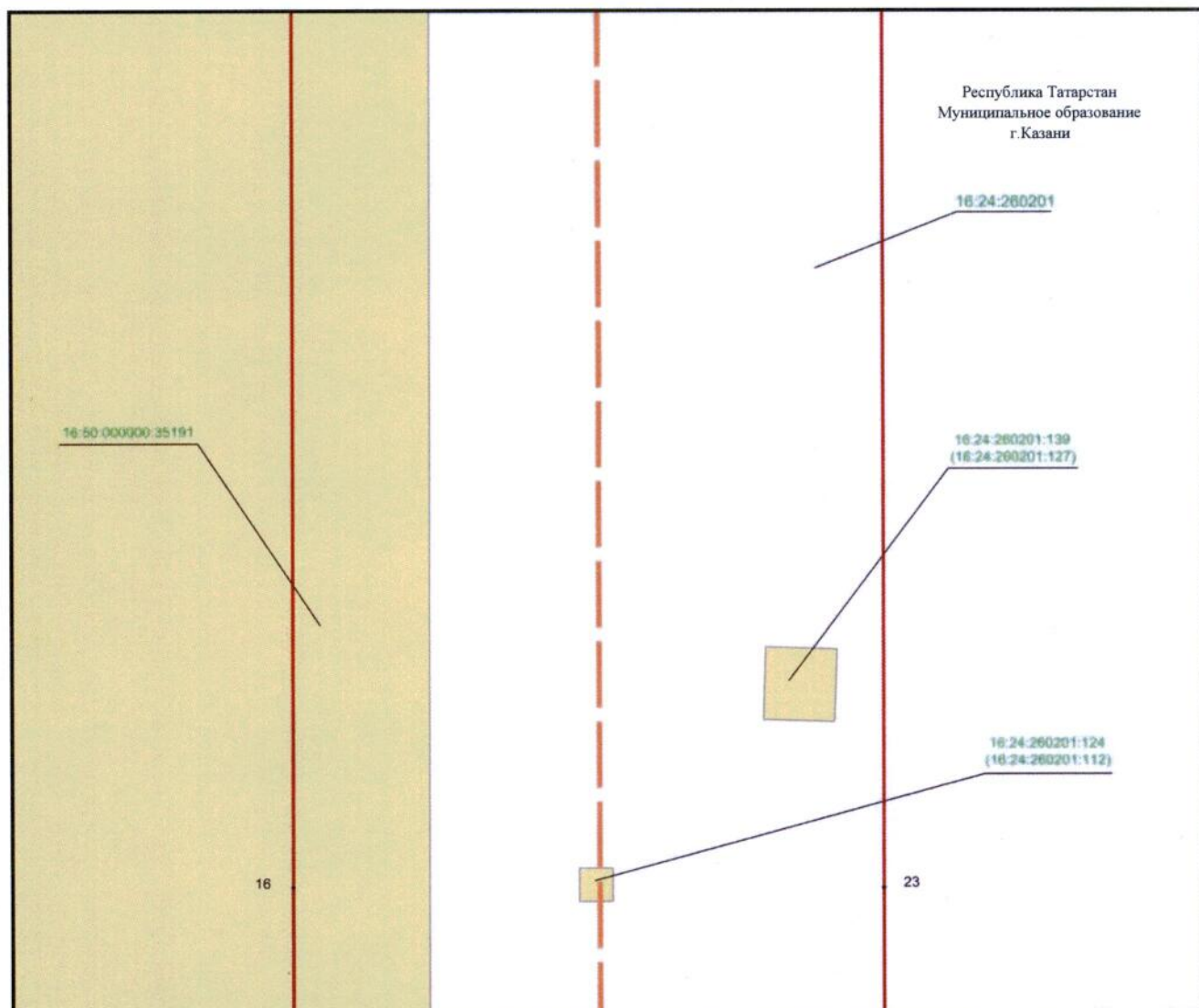
16:50:000000:35191

– кадастровый номер земельного участка.

Раздел 4

Схема расположения границ публичного сервитута
в целях эксплуатации объекта электросетевого хозяйства регионального значения
«ВЛ 110 кВ Южная – Ковали II цепь с отпайкой на ПС Юбилейная»

Лист 1, выноска 6



Масштаб 1 : 500

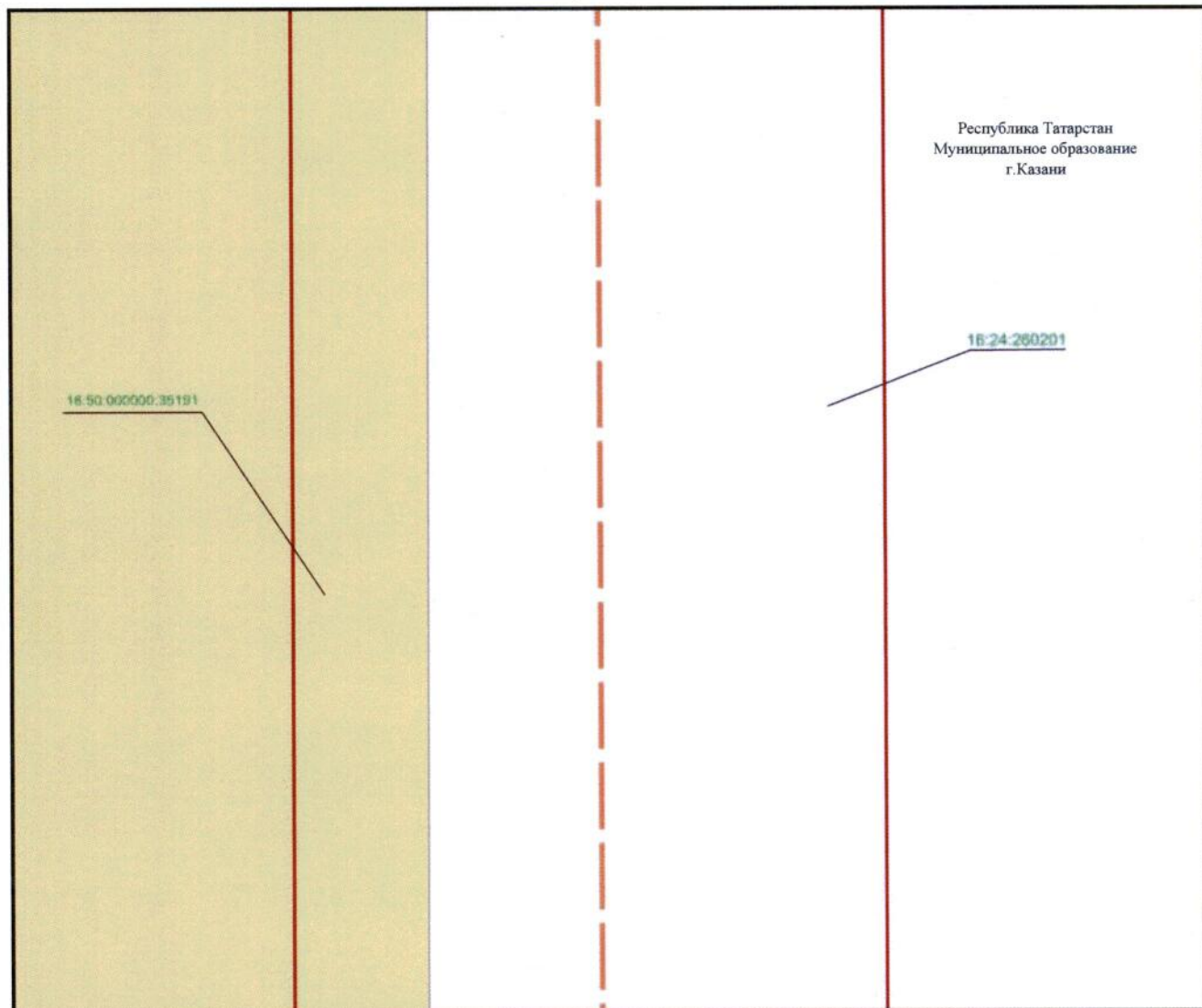
Используемые условные знаки и обозначения:

- 16 – обозначение характерной точки границ объекта
- — — — — граница объекта
- — — — — проектное местоположение инженерного сооружения (ось ВЛ 110 кВ)
- граница земельного участка
- 16:24:260201 – номер кадастрового квартала
- 16:50:000000:35191 – кадастровый номер земельного участка.

Раздел 4

Схема расположения границ публичного сервитута
в целях эксплуатации объекта электросетевого хозяйства регионального значения
«ВЛ 110 кВ Южная – Ковали II цепь с отпайкой на ПС Юбилейная»

Лист 1, выноска 7



Масштаб 1 : 500

Используемые условные знаки и обозначения:



– граница объекта



– проектное местоположение инженерного сооружения (ось ВЛ 110 кВ)



– граница земельного участка

16:24:260201

– номер кадастрового квартала

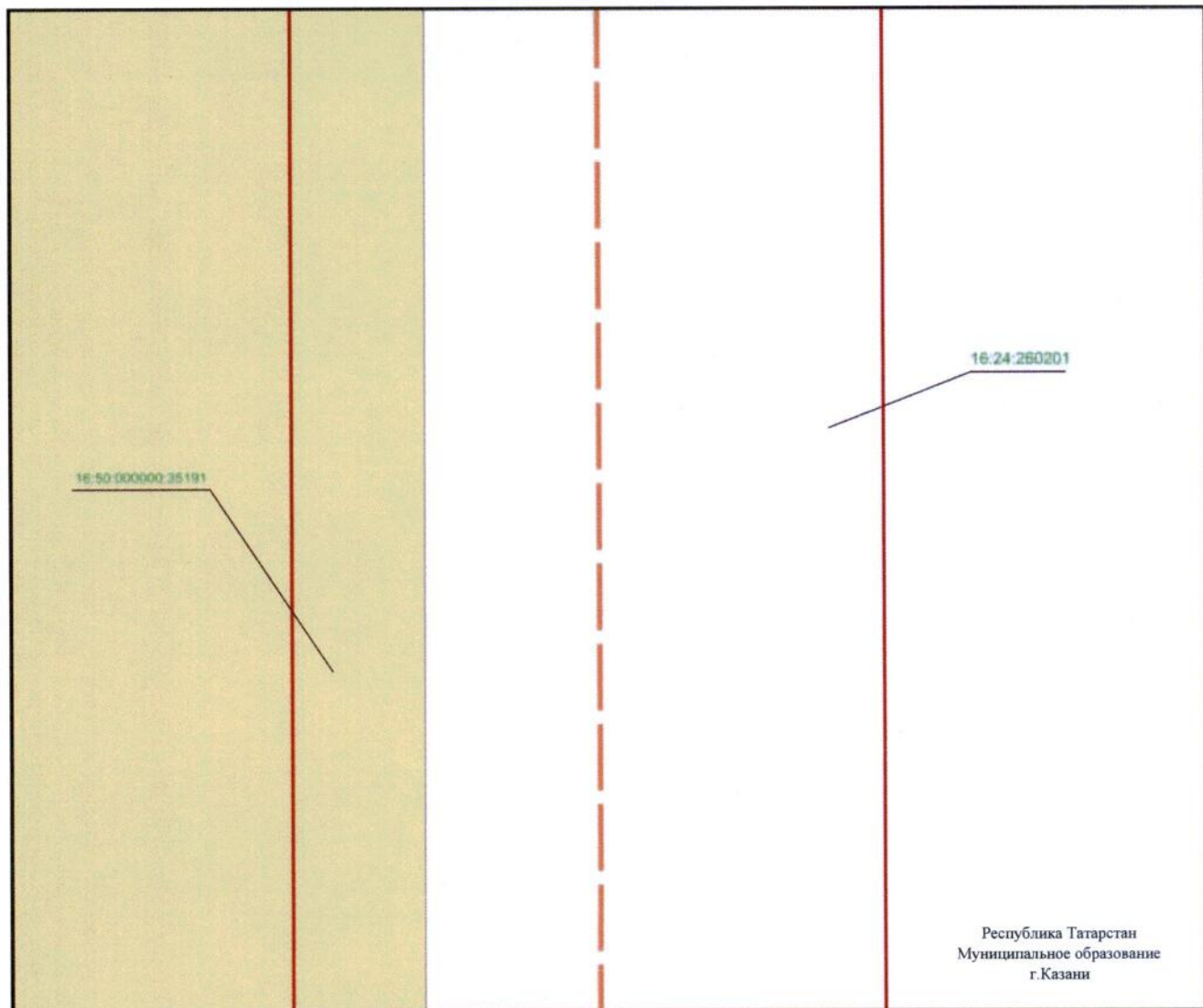
16:50:000000:35191

– кадастровый номер земельного участка.

Раздел 4

Схема расположения границ публичного сервитута
в целях эксплуатации объекта электросетевого хозяйства регионального значения
«ВЛ 110 кВ Южная – Ковали II цепь с отпайкой на ПС Юбилейная»

Лист 1, выноска 8



Масштаб 1 : 500

Используемые условные знаки и обозначения:



– граница объекта



– проектное местоположение инженерного сооружения (ось ВЛ 110 кВ)



– граница земельного участка

16:24:260201

– номер кадастрового квартала

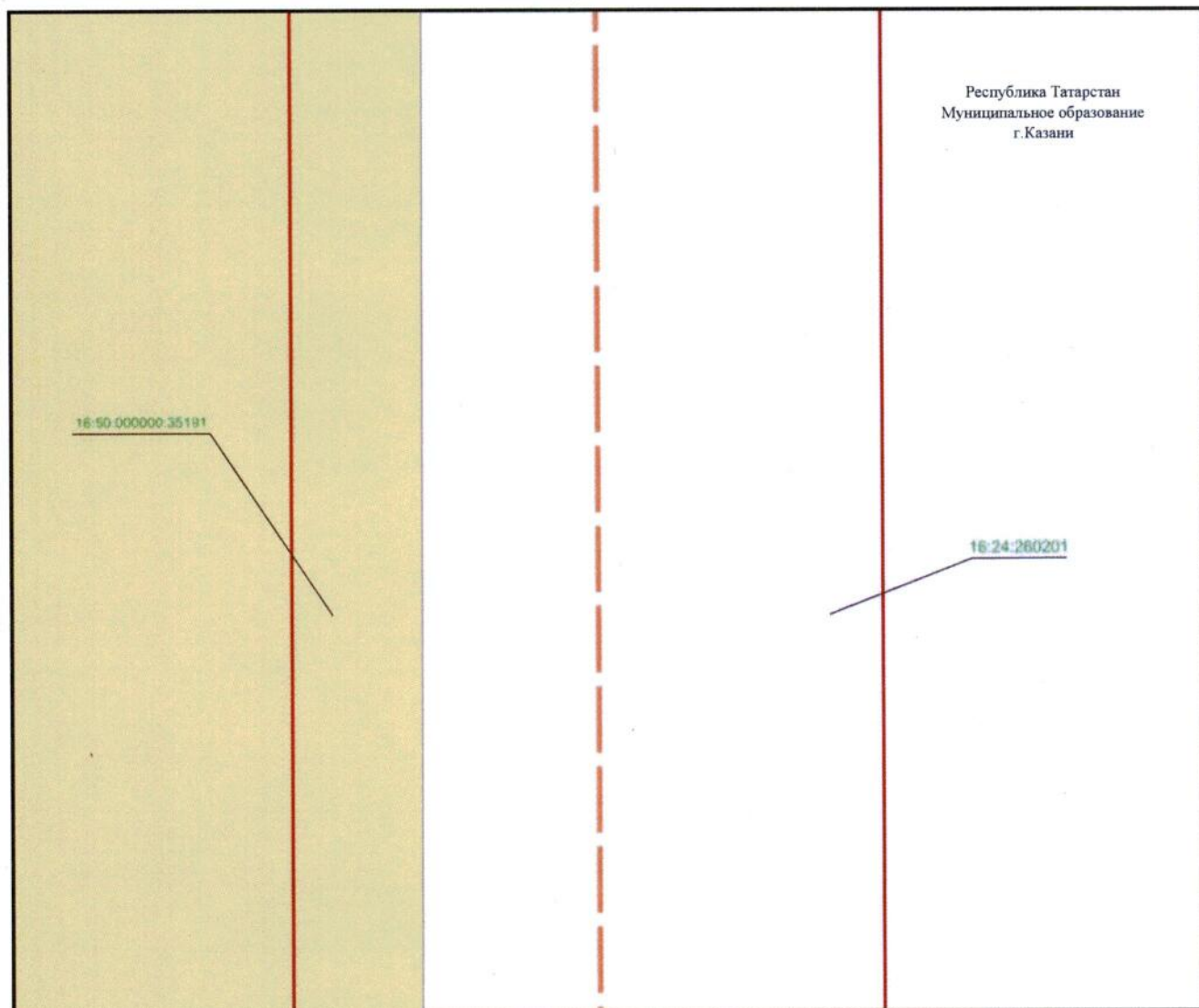
16:50:000000:35191

– кадастровый номер земельного участка.

Раздел 4

Схема расположения границ публичного сервитута
в целях эксплуатации объекта электросетевого хозяйства регионального значения
«ВЛ 110 кВ Южная – Ковали II цепь с отпайкой на ПС Юбилейная»

Лист 1, выноска 9



Масштаб 1 : 500

Используемые условные знаки и обозначения:



– граница объекта



– проектное местоположение инженерного сооружения (ось ВЛ 110 кВ)



– граница земельного участка

16:24:260201

– номер кадастрового квартала

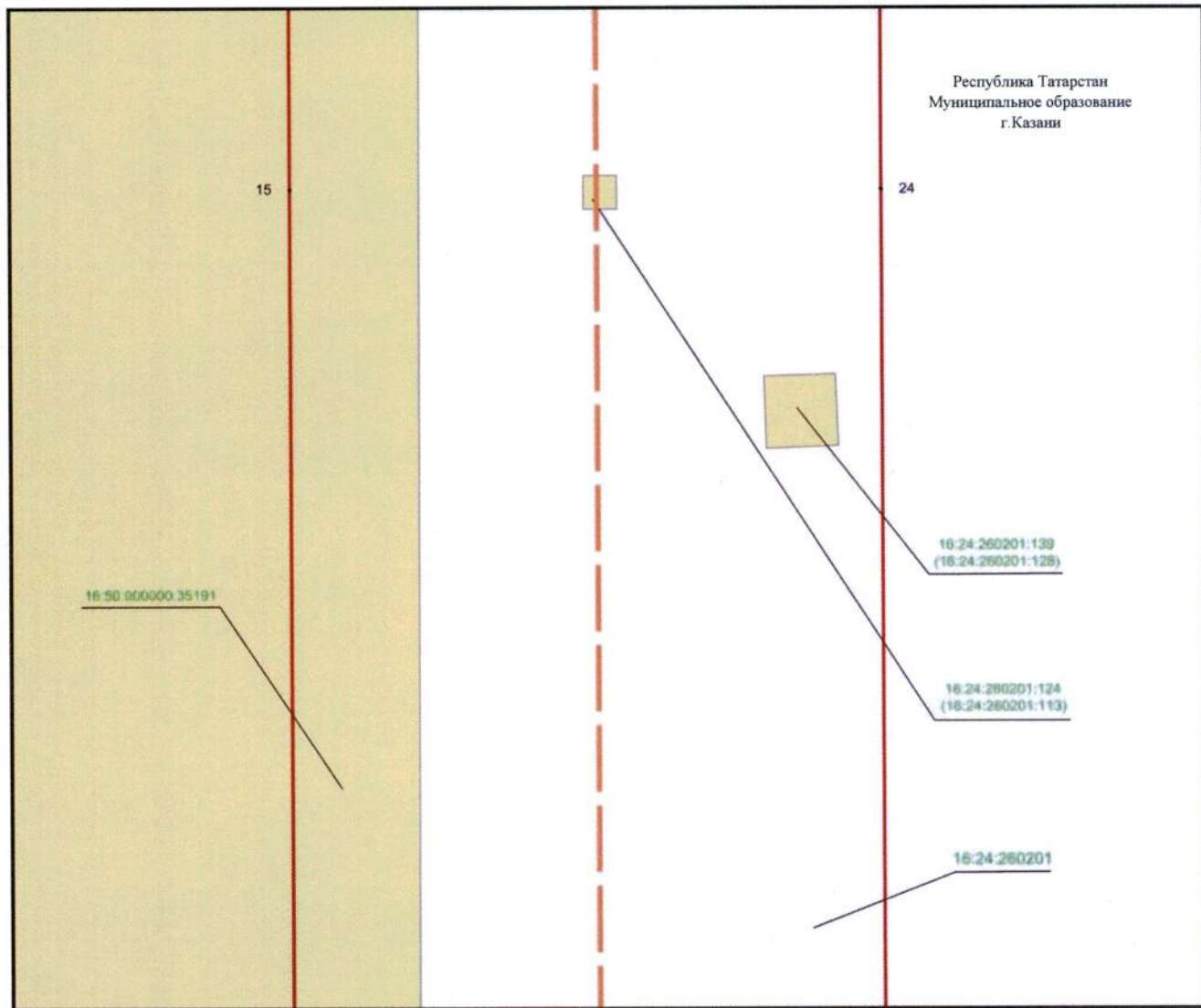
16:50:000000:35191

– кадастровый номер земельного участка.

Раздел 4

Схема расположения границ публичного сервитута
в целях эксплуатации объекта электросетевого хозяйства регионального значения
«ВЛ 110 кВ Южная – Ковали II цепь с отпайкой на ПС Юбилейная»

Лист 1, выноска 10



Масштаб 1 : 500

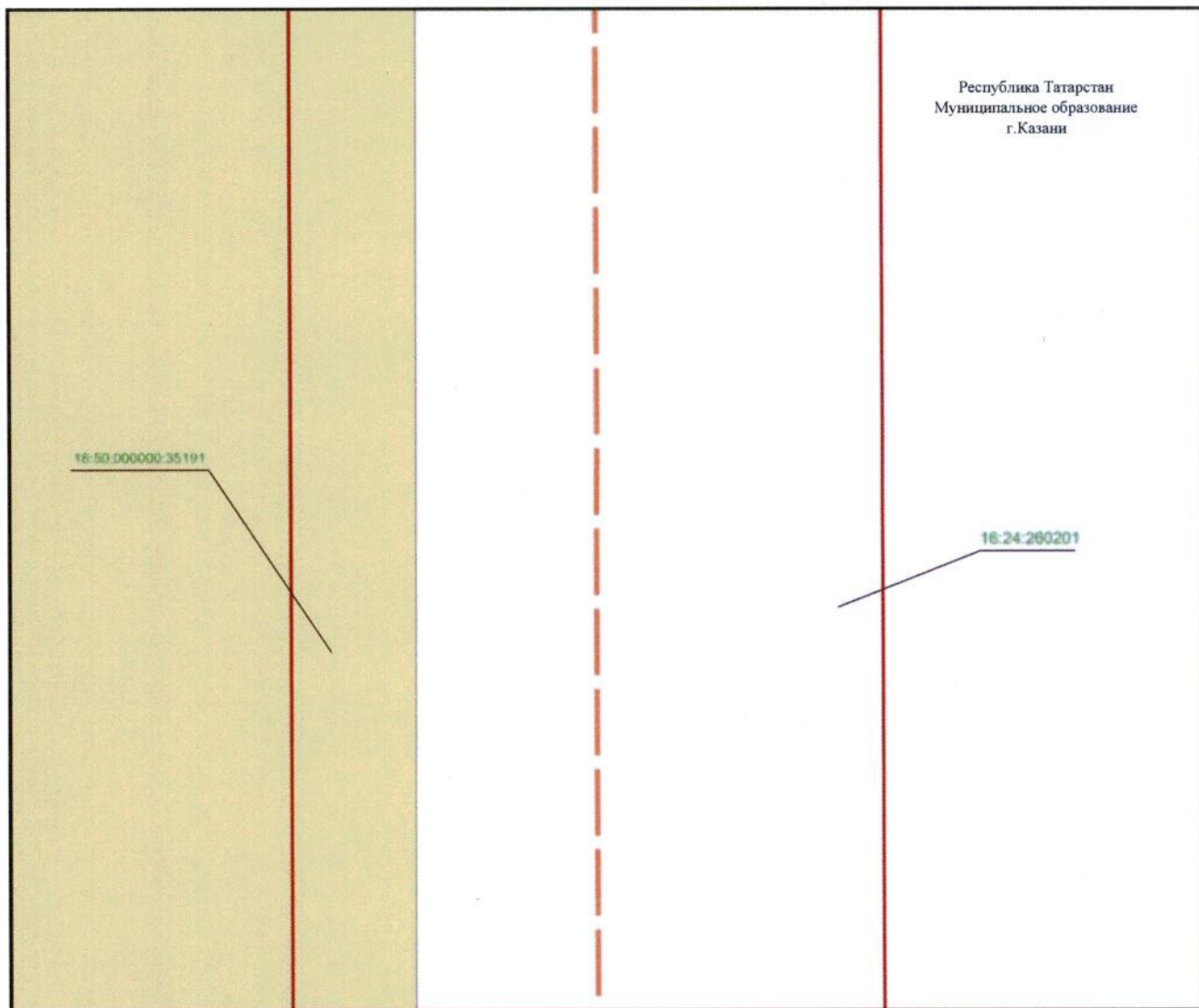
Используемые условные знаки и обозначения:

- 15 – обозначение характерной точки границ объекта
- — — — — граница объекта
- — — — — проектное местоположение инженерного сооружения (ось ВЛ 110 кВ)
- граница земельного участка
- 16:24:260201 – номер кадастрового квартала
- 16:50:000000:35191 – кадастровый номер земельного участка.

Раздел 4




Схема расположения границ публичного сервитута
в целях эксплуатации объекта электросетевого хозяйства регионального значения
«ВЛ 110 кВ Южная – Ковали II цепь с отпайкой на ПС Юбилейная»

Лист 1, выноска 11



Масштаб 1 : 500

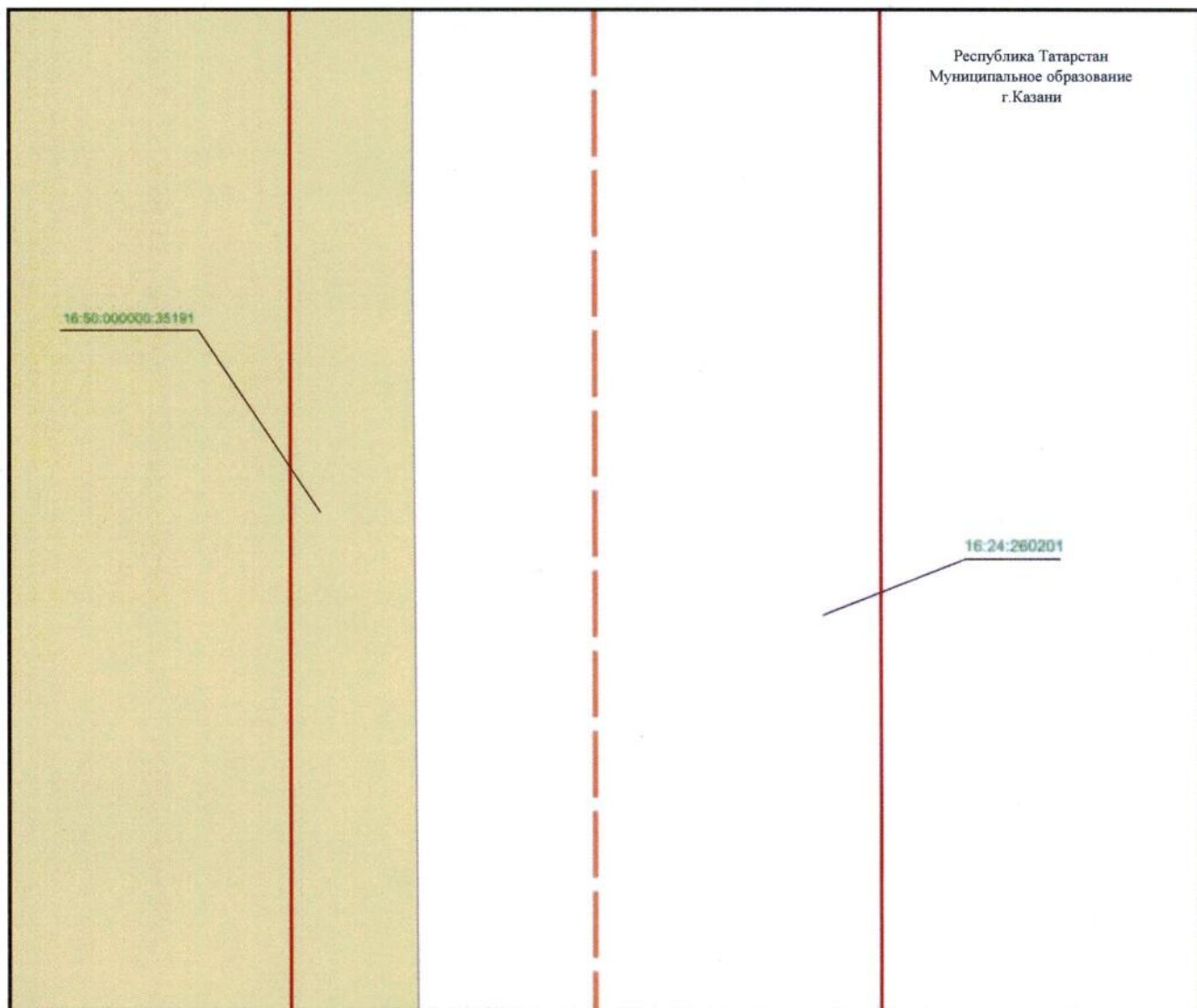
Используемые условные знаки и обозначения:

-  – граница объекта
-  – проектное местоположение инженерного сооружения (ось ВЛ 110 кВ)
-  – граница земельного участка
- 16:24:260201 – номер кадастрового квартала
- 16:50:000000:35191 – кадастровый номер земельного участка.

Раздел 4

Схема расположения границ публичного сервитута
в целях эксплуатации объекта электросетевого хозяйства регионального значения
«ВЛ 110 кВ Южная – Ковали II цепь с отпайкой на ПС Юбилейная»

Лист 1, выноска 12



Масштаб 1 : 500

Используемые условные знаки и обозначения:



– граница объекта



– проектное местоположение инженерного сооружения (ось ВЛ 110 кВ)



– граница земельного участка

16:24:260201

– номер кадастрового квартала

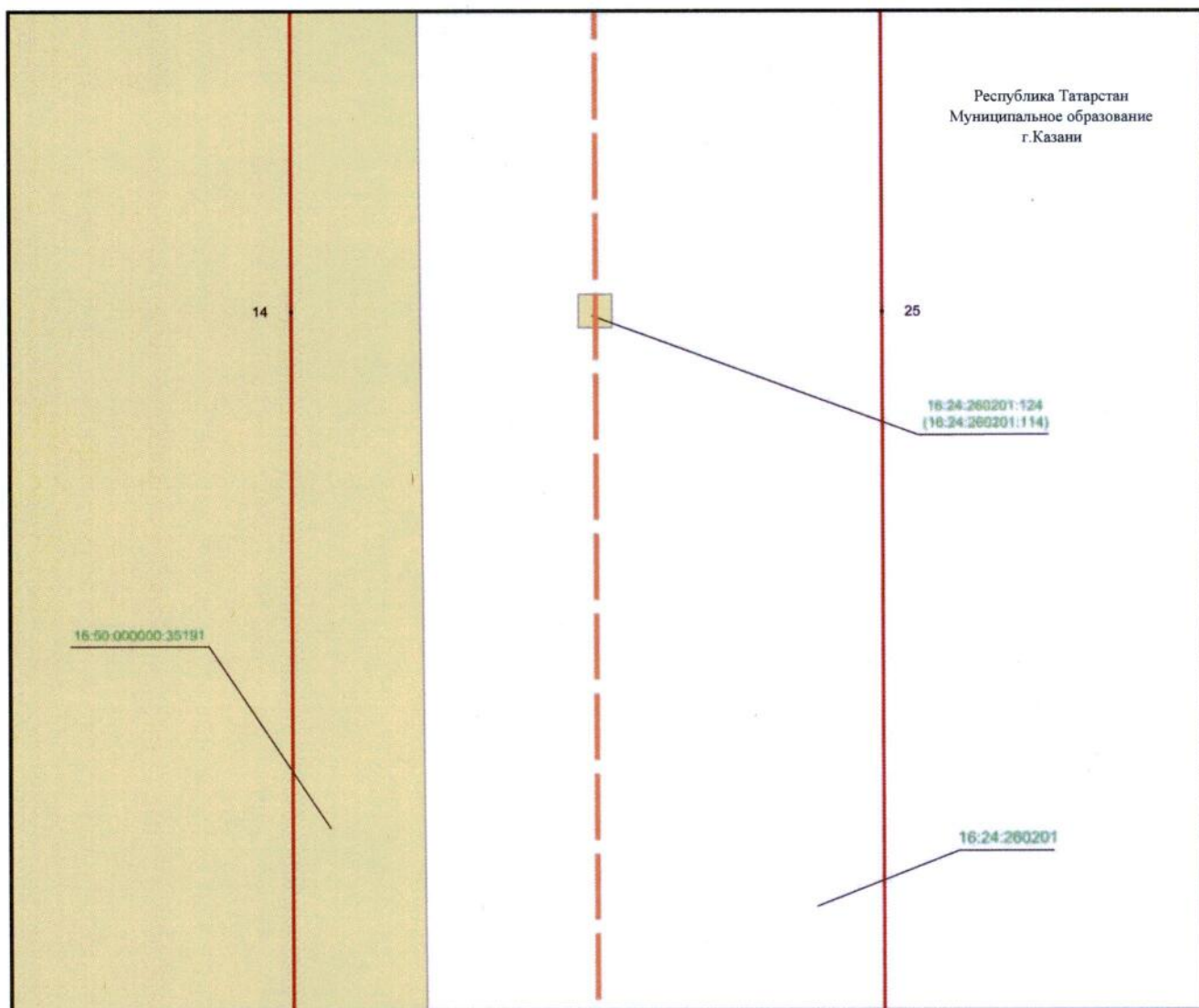
16:50:000000:35191

– кадастровый номер земельного участка.

Раздел 4

Схема расположения границ публичного сервитута
в целях эксплуатации объекта электросетевого хозяйства регионального значения
«ВЛ 110 кВ Южная – Ковали II цепь с отпайкой на ПС Юбилейная»

Лист 1, выноска 13



Масштаб 1 : 500

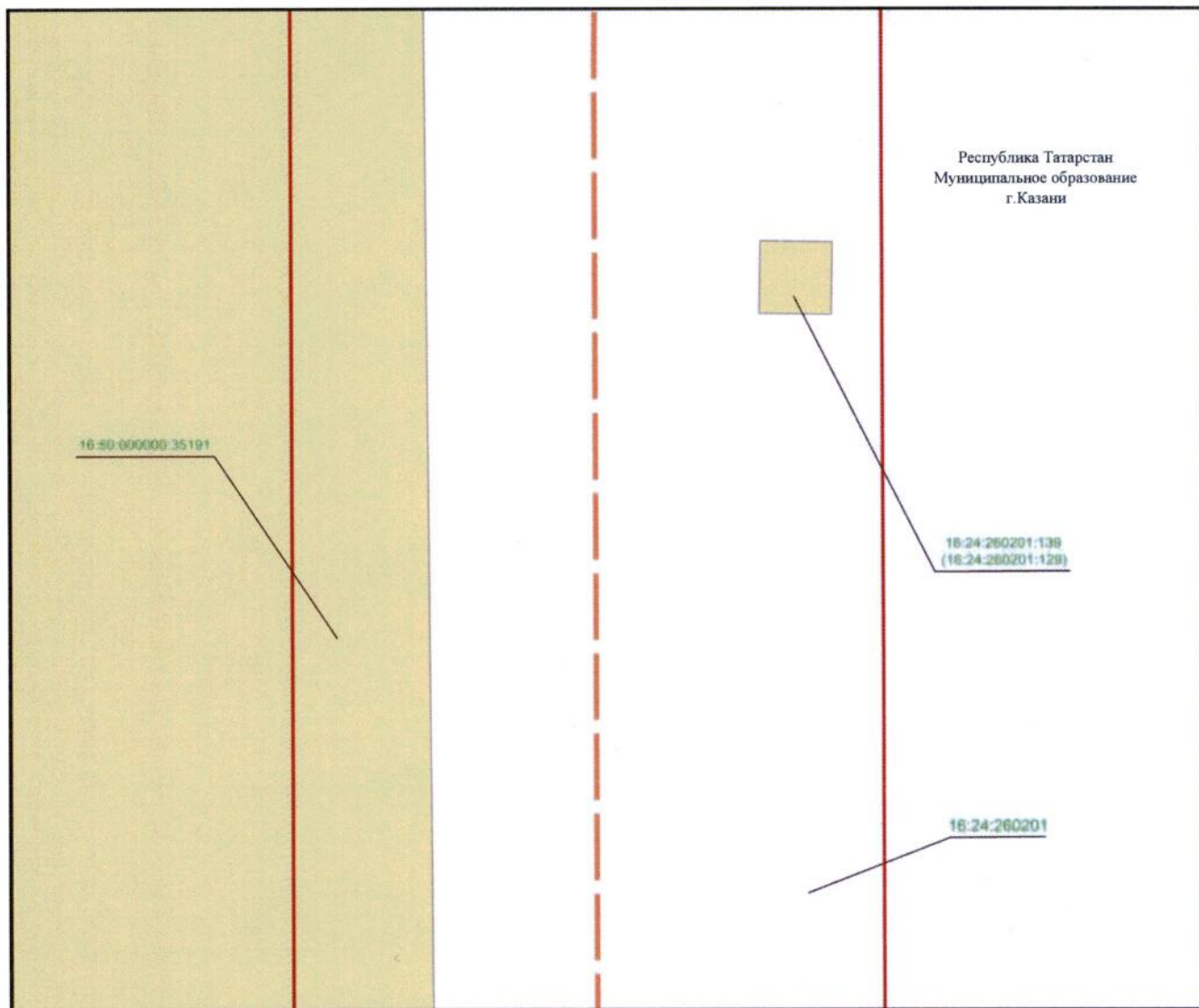
Используемые условные знаки и обозначения:

- 14 – обозначение характерной точки границ объекта
- — — — — граница объекта
- — — — — проектное местоположение инженерного сооружения (ось ВЛ 110 кВ)
- граница земельного участка
- 16:24:26021 – номер кадастрового квартала
- 16:50:000000:35191 – кадастровый номер земельного участка.

Раздел 4




Схема расположения границ публичного сервитута
в целях эксплуатации объекта электросетевого хозяйства регионального значения
«ВЛ 110 кВ Южная – Ковали II цепь с отпайкой на ПС Юбилейная»

Лист 1, выноска 14



Масштаб 1 : 500

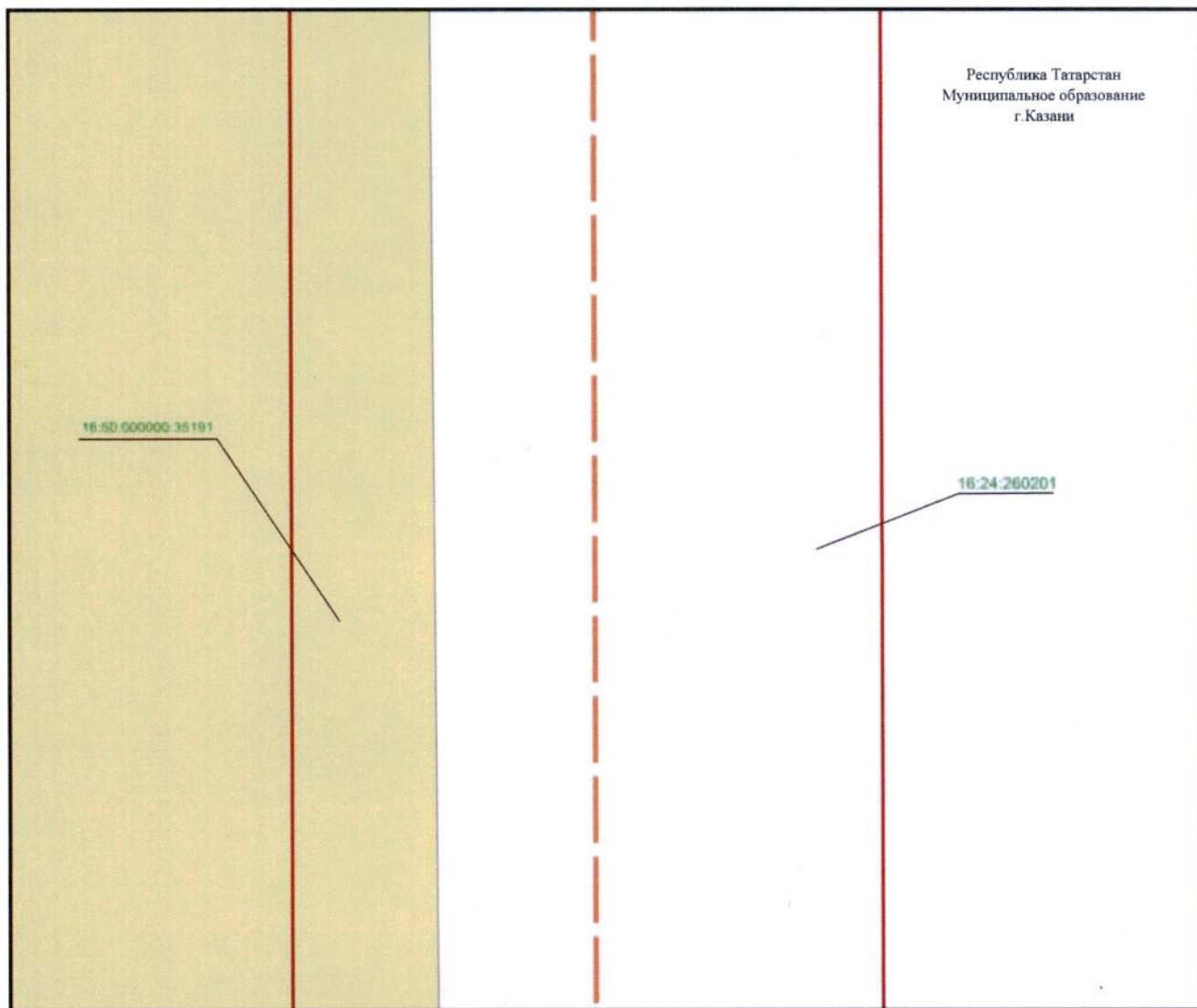
Используемые условные знаки и обозначения:

-  – граница объекта
-  – проектное местоположение инженерного сооружения (ось ВЛ 110 кВ)
-  – граница земельного участка
- 16:24:26021 – номер кадастрового квартала
- 16:50:000000:35191 – кадастровый номер земельного участка.

Раздел 4




Схема расположения границ публичного сервитута
в целях эксплуатации объекта электросетевого хозяйства регионального значения
«ВЛ 110 кВ Южная – Ковали II цепь с отпайкой на ПС Юбилейная»

Лист 1, выноска 15



Масштаб 1 : 500

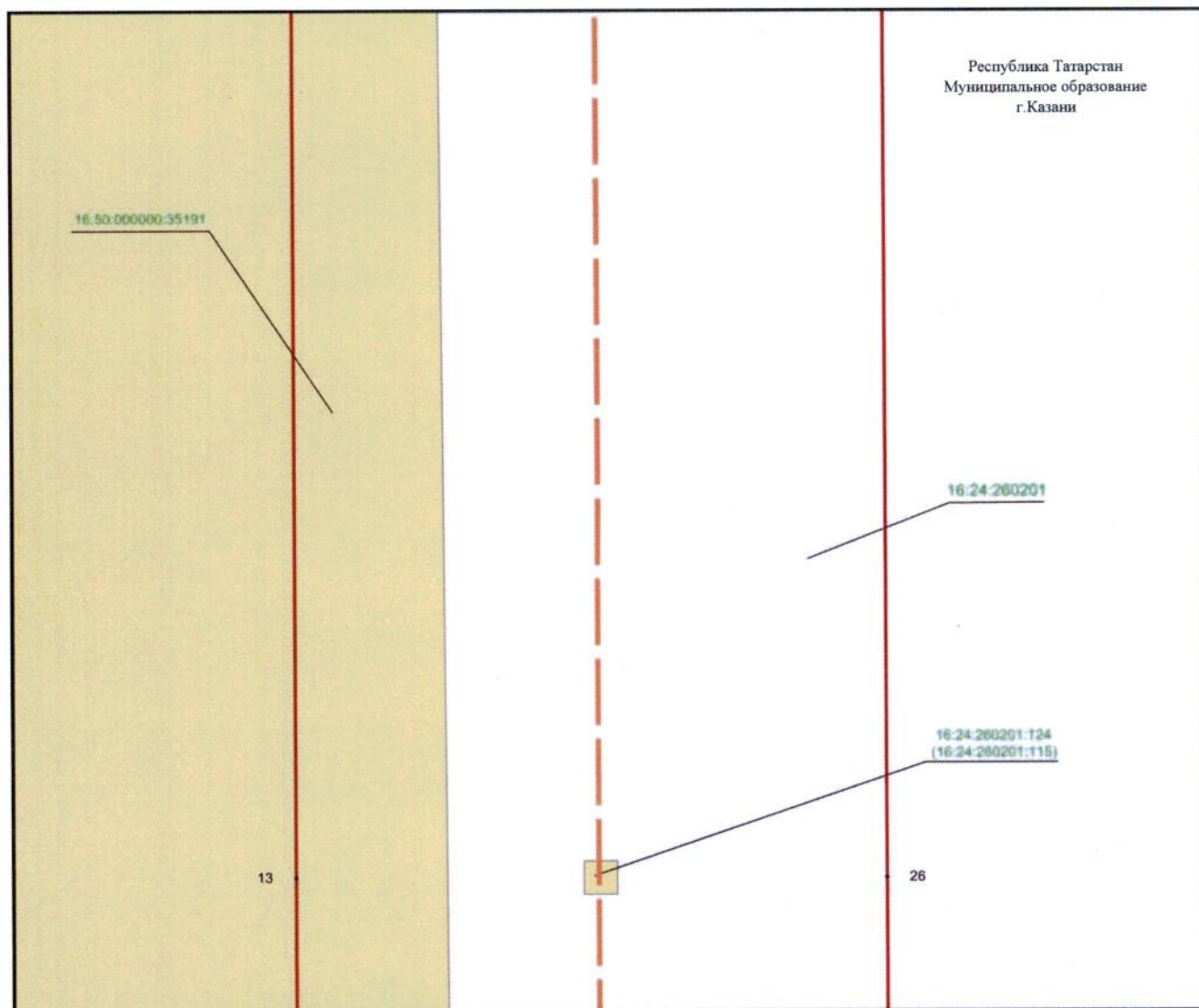
Используемые условные знаки и обозначения:

- | | |
|---|---|
|  | – граница объекта |
|  | – проектное местоположение инженерного сооружения (ось ВЛ 110 кВ) |
|  | – граница земельного участка |
| 16:24:260201 | – номер кадастрового квартала |
| 16:50:000000:35191 | – кадастровый номер земельного участка. |

Раздел 4

Схема расположения границ публичного сервитута
в целях эксплуатации объекта электросетевого хозяйства регионального значения
«ВЛ 110 кВ Южная – Ковали II цепь с отпайкой на ПС Юбилейная»

Лист 1, выноска 16



Масштаб 1 : 500

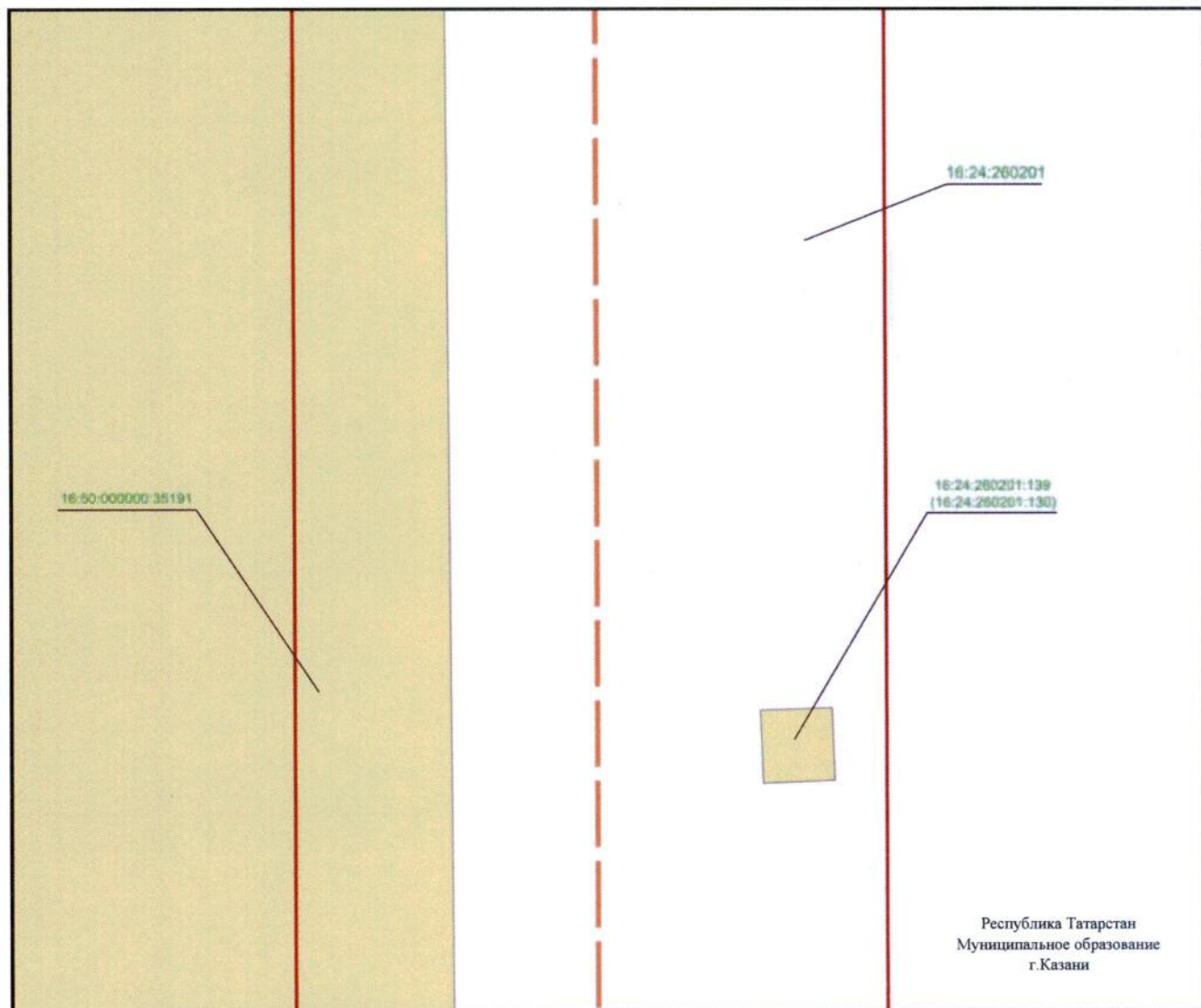
Используемые условные знаки и обозначения:

- 13 — обозначение характерной точки границ объекта
- — граница объекта
- — — — — проектное местоположение инженерного сооружения (ось ВЛ 110 кВ)
- — граница земельного участка
- 16:24:260201 — номер кадастрового квартала
- 16:50:000000:35191 — кадастровый номер земельного участка.

Раздел 4

Схема расположения границ публичного сервитута
в целях эксплуатации объекта электросетевого хозяйства регионального значения
«ВЛ 110 кВ Южная – Ковали II цепь с отпайкой на ПС Юбилейная»

Лист 1, выноска 17



Масштаб 1 : 500

Используемые условные знаки и обозначения:



– граница объекта



– проектное местооположение инженерного сооружения (ось ВЛ 110 кВ)



– граница земельного участка

16:24:260201

– номер кадастрового квартала

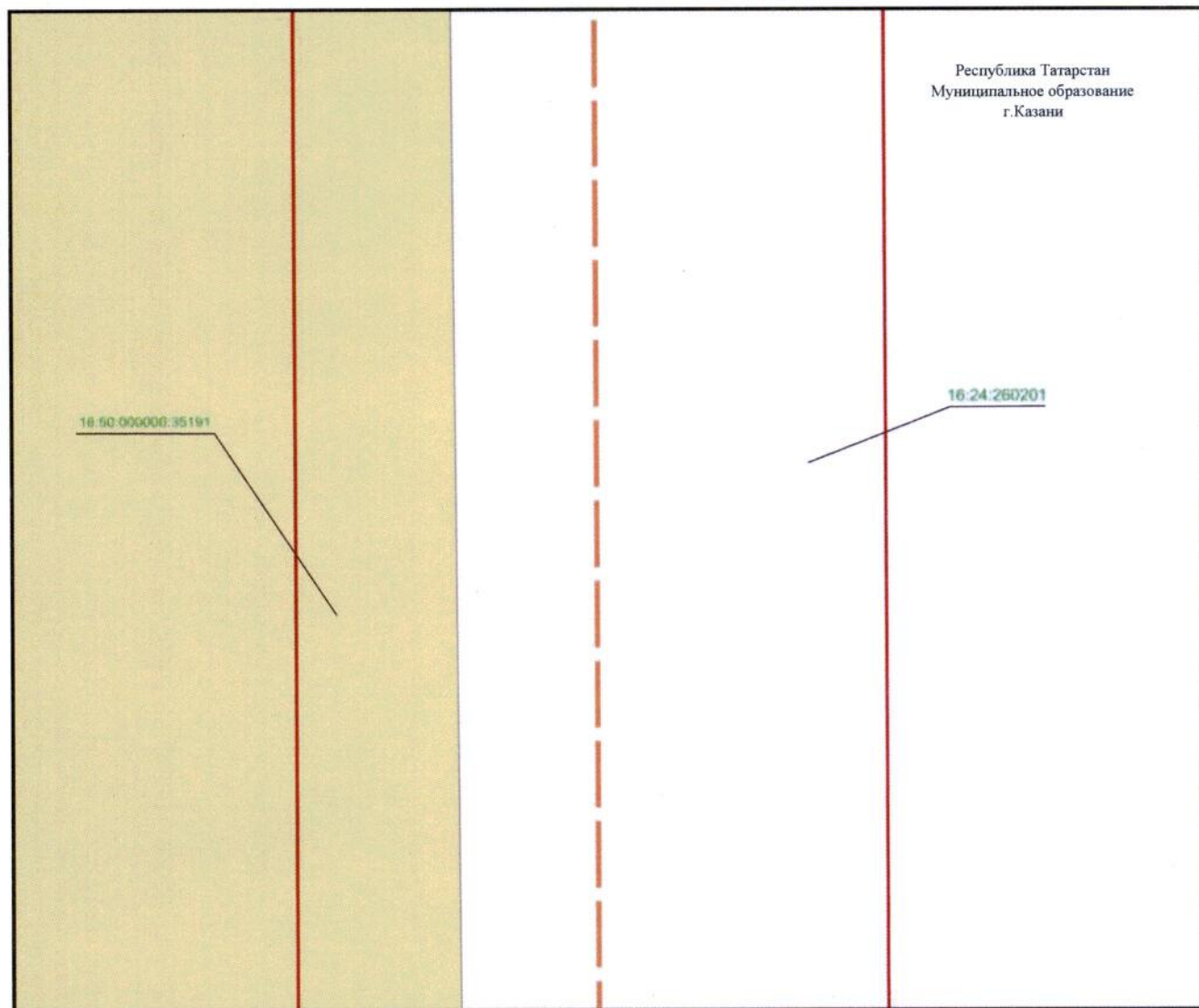
16:50:000000:35191

– кадастровый номер земельного участка.

Раздел 4

Схема расположения границ публичного сервитута
в целях эксплуатации объекта электросетевого хозяйства регионального значения
«ВЛ 110 кВ Южная – Ковали II цепь с отпайкой на ПС Юбилейная»

Лист 1, выноска 18



Масштаб 1 : 500

Используемые условные знаки и обозначения:



– граница объекта



– проектное местоположение инженерного сооружения (ось ВЛ 110 кВ)



– граница земельного участка

16:24:260201

– номер кадастрового квартала

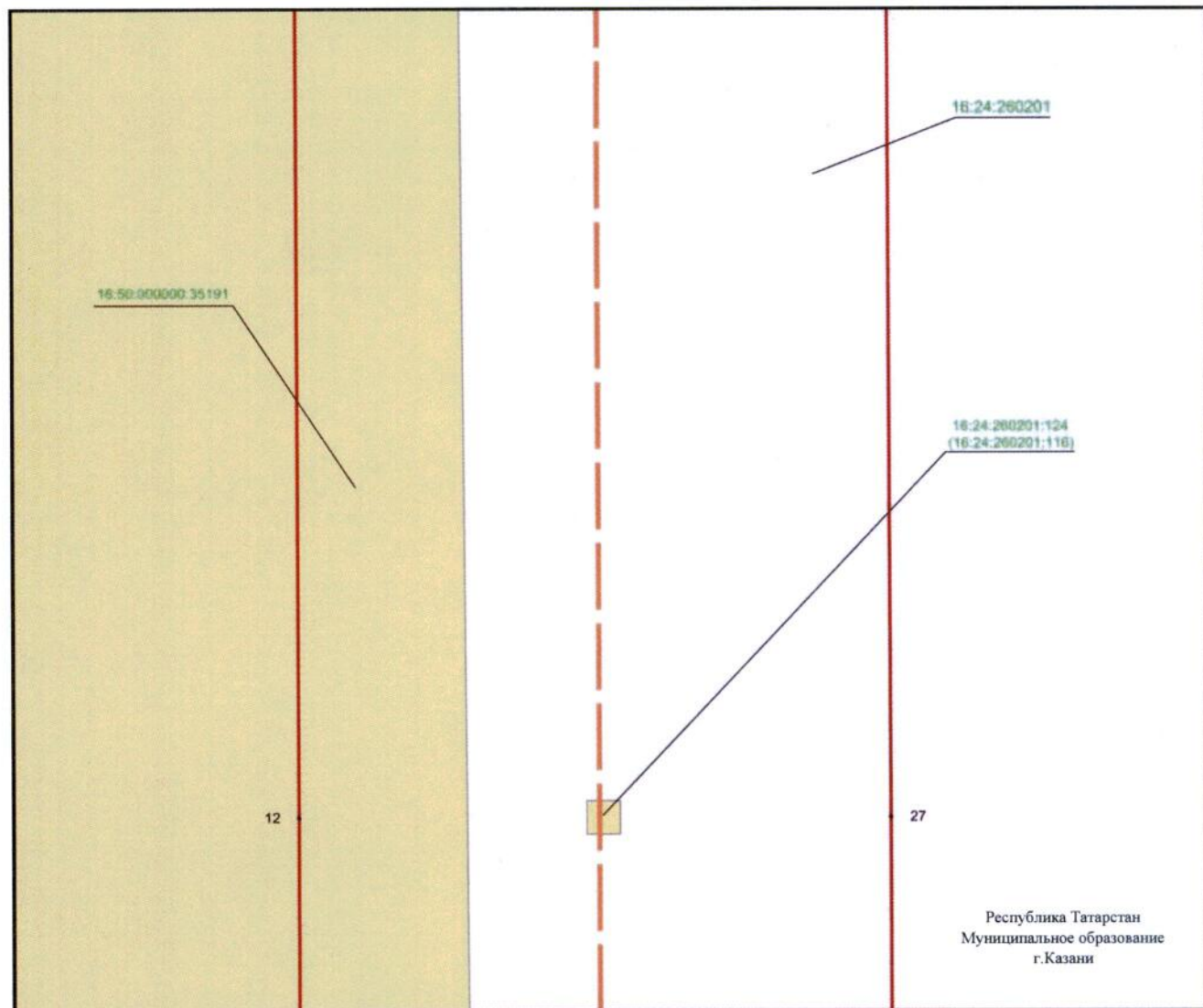
16:50:000000:35191

– кадастровый номер земельного участка.

Раздел 4

Схема расположения границ публичного сервитута
в целях эксплуатации объекта электросетевого хозяйства регионального значения
«ВЛ 110 кВ Южная – Ковали II цепь с отпайкой на ПС Юбилейная»

Лист 1, выноска 19



Масштаб 1 : 500

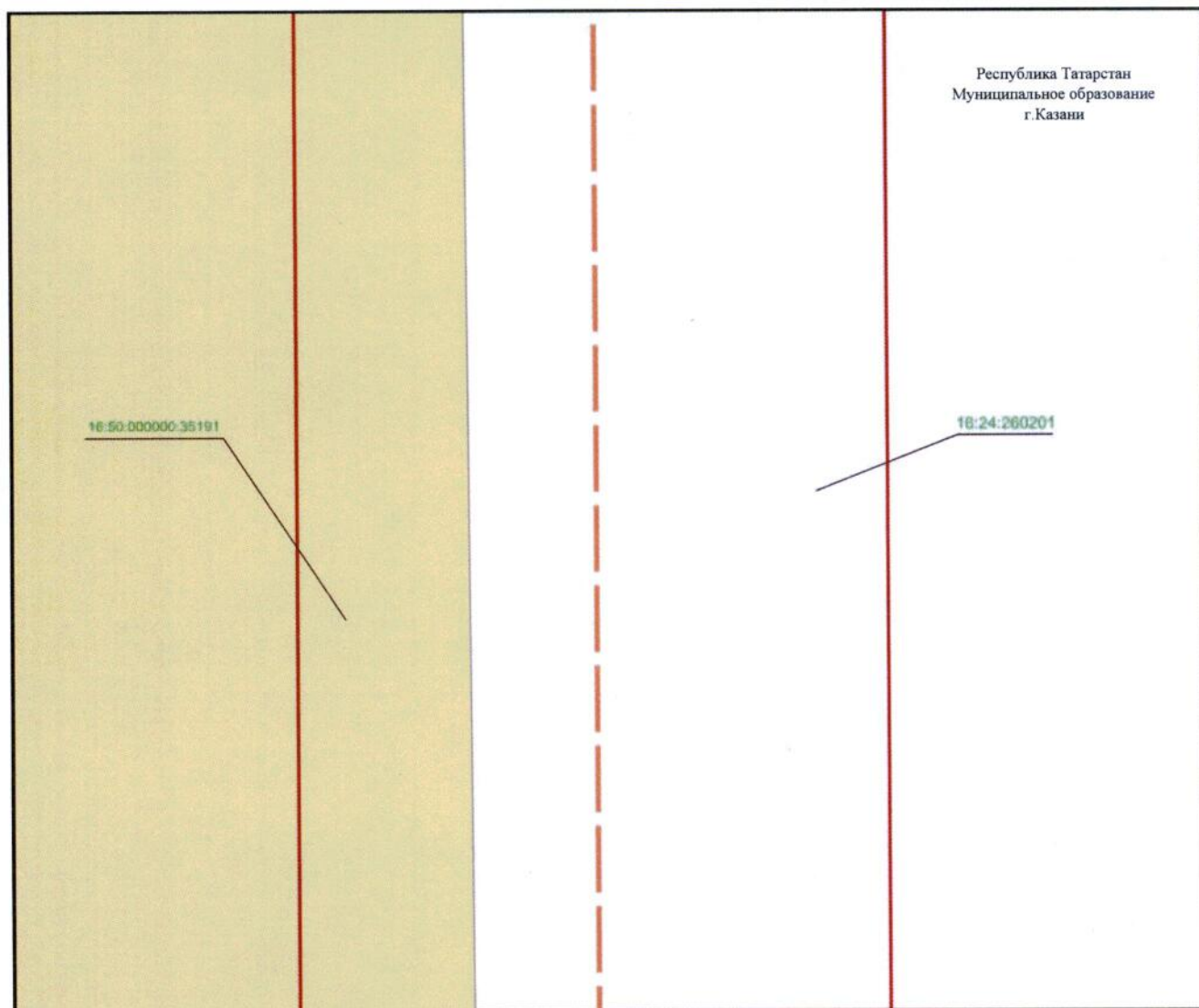
Используемые условные знаки и обозначения:

- 12 – обозначение характерной точки границ объекта
- — — — — граница объекта
- — — — — проектное местоположение инженерного сооружения (ось ВЛ 110 кВ)
- граница земельного участка
- 16:24:260201 – номер кадастрового квартала
- 16:50:000000:35191 – кадастровый номер земельного участка.

Раздел 4

Схема расположения границ публичного сервитута
в целях эксплуатации объекта электросетевого хозяйства регионального значения
«ВЛ 110 кВ Южная – Ковали II цепь с отпайкой на ПС Юбилейная»

Лист 1, выноска 20



Масштаб 1 : 500

Используемые условные знаки и обозначения:



– граница объекта



– проектное местоположение инженерного сооружения (ось ВЛ 110 кВ)



– граница земельного участка

16:24:260201

– номер кадастрового квартала

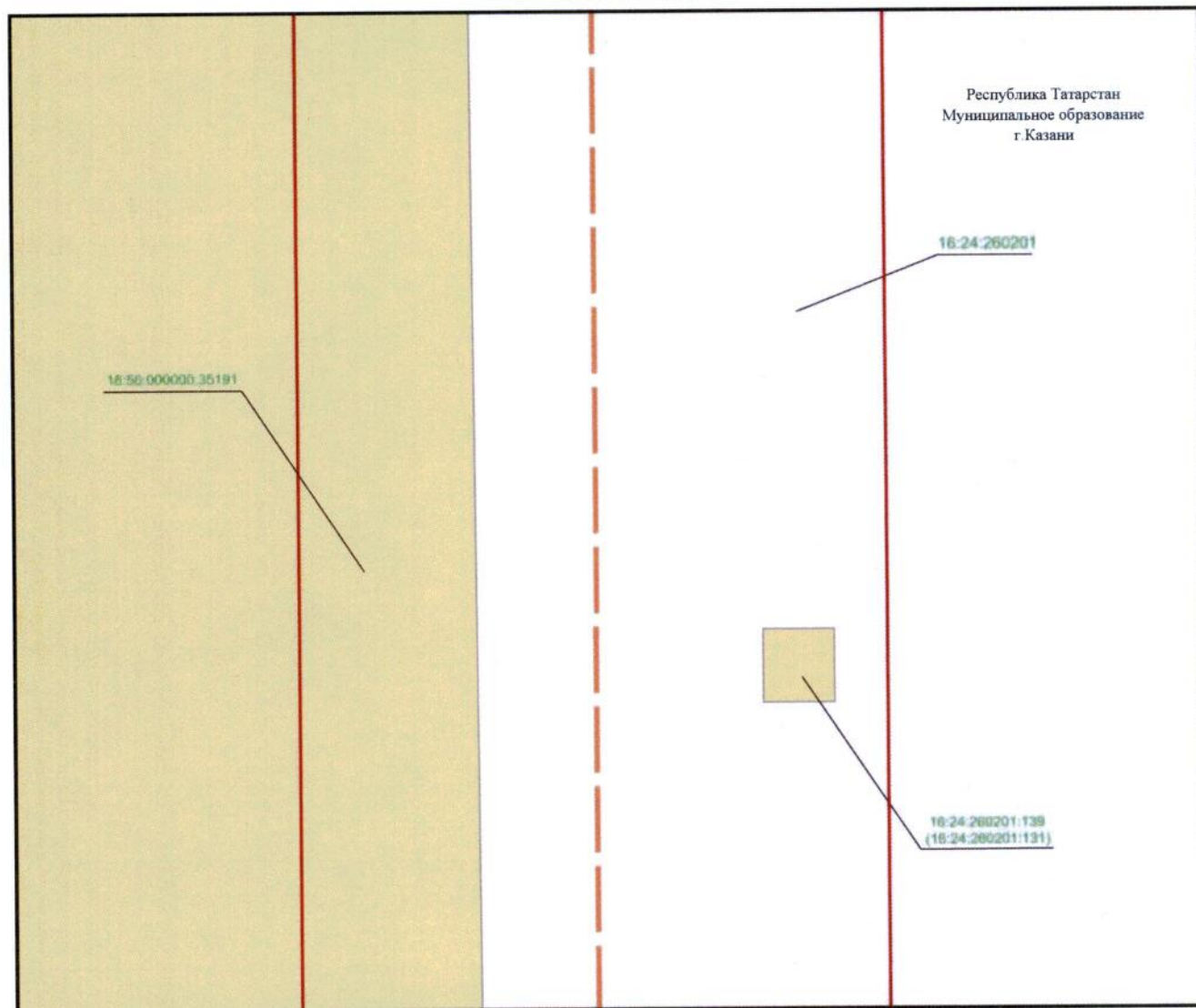
16:50:000000:35191

– кадастровый номер земельного участка.

Раздел 4

Схема расположения границ публичного сервитута
в целях эксплуатации объекта электросетевого хозяйства регионального значения
«ВЛ 110 кВ Южная – Ковали II цепь с отпайкой на ПС Юбилейная»

Лист 1, выноска 21



Масштаб 1 : 500

Используемые условные знаки и обозначения:



– граница объекта



– проектное местоположение инженерного сооружения (ось ВЛ 110 кВ)



– граница земельного участка

16:24:260201

– номер кадастрового квартала

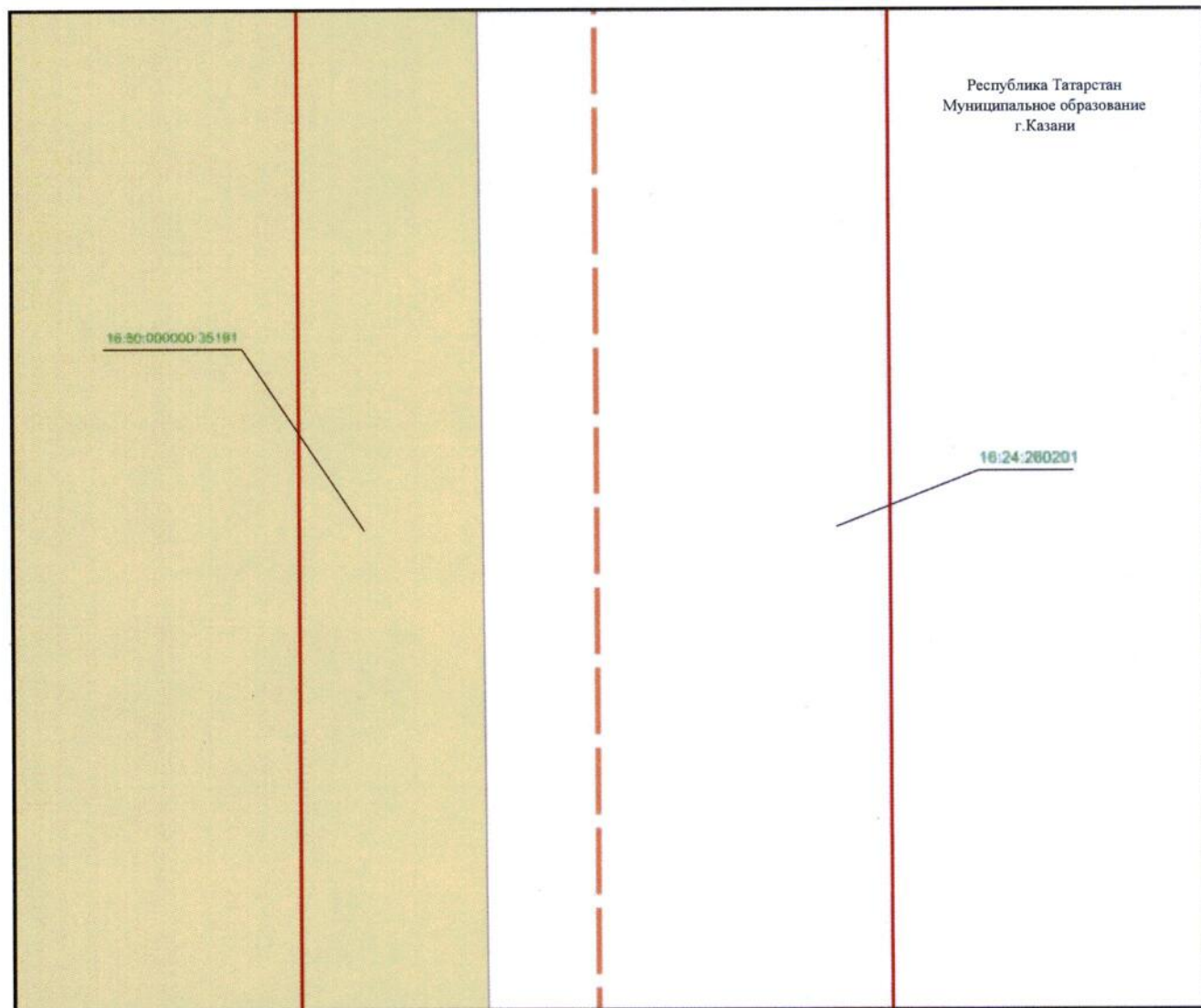
16:50:000000:35191

– кадастровый номер земельного участка.

Раздел 4

Схема расположения границ публичного сервитута
в целях эксплуатации объекта электросетевого хозяйства регионального значения
«ВЛ 110 кВ Южная – Ковали II цепь с отпайкой на ПС Юбилейная»

Лист 1, выноска 22



Масштаб 1 : 500

Используемые условные знаки и обозначения:



– граница объекта



– проектное местоположение инженерного сооружения (ось ВЛ 110 кВ)



– граница земельного участка

16:24:260201

– номер кадастрового квартала

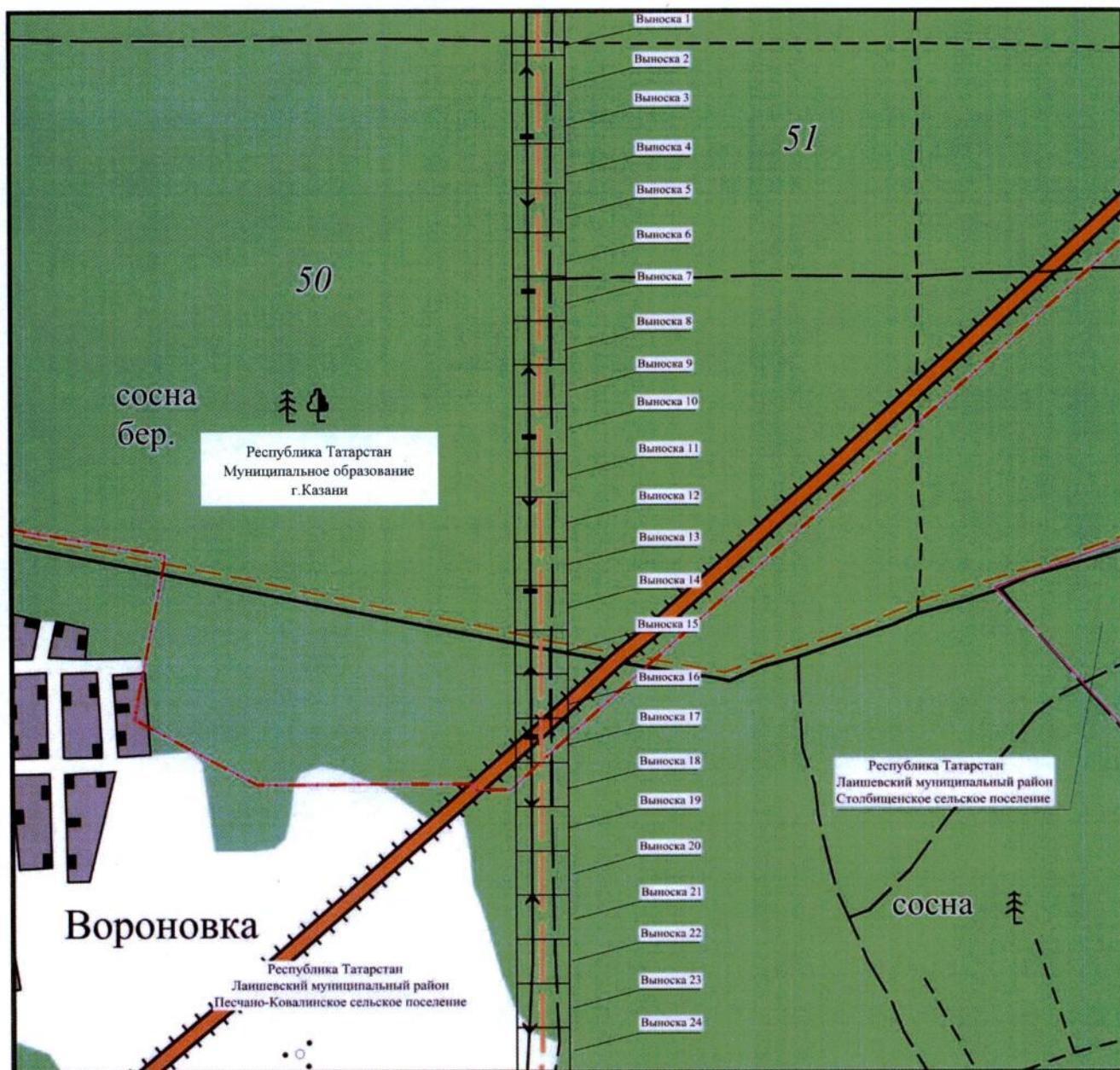
16:50:000000:35191

– кадастровый номер земельного участка.

Раздел 4


Схема расположения границ публичного сервитута
в целях эксплуатации объекта электросетевого хозяйства регионального значения
«ВЛ 110 кВ Южная – Ковали II цепь с отпайкой на ПС Юбилейная»

Лист 2



Масштаб 1 : 10 000

Используемые условные знаки и обозначения:

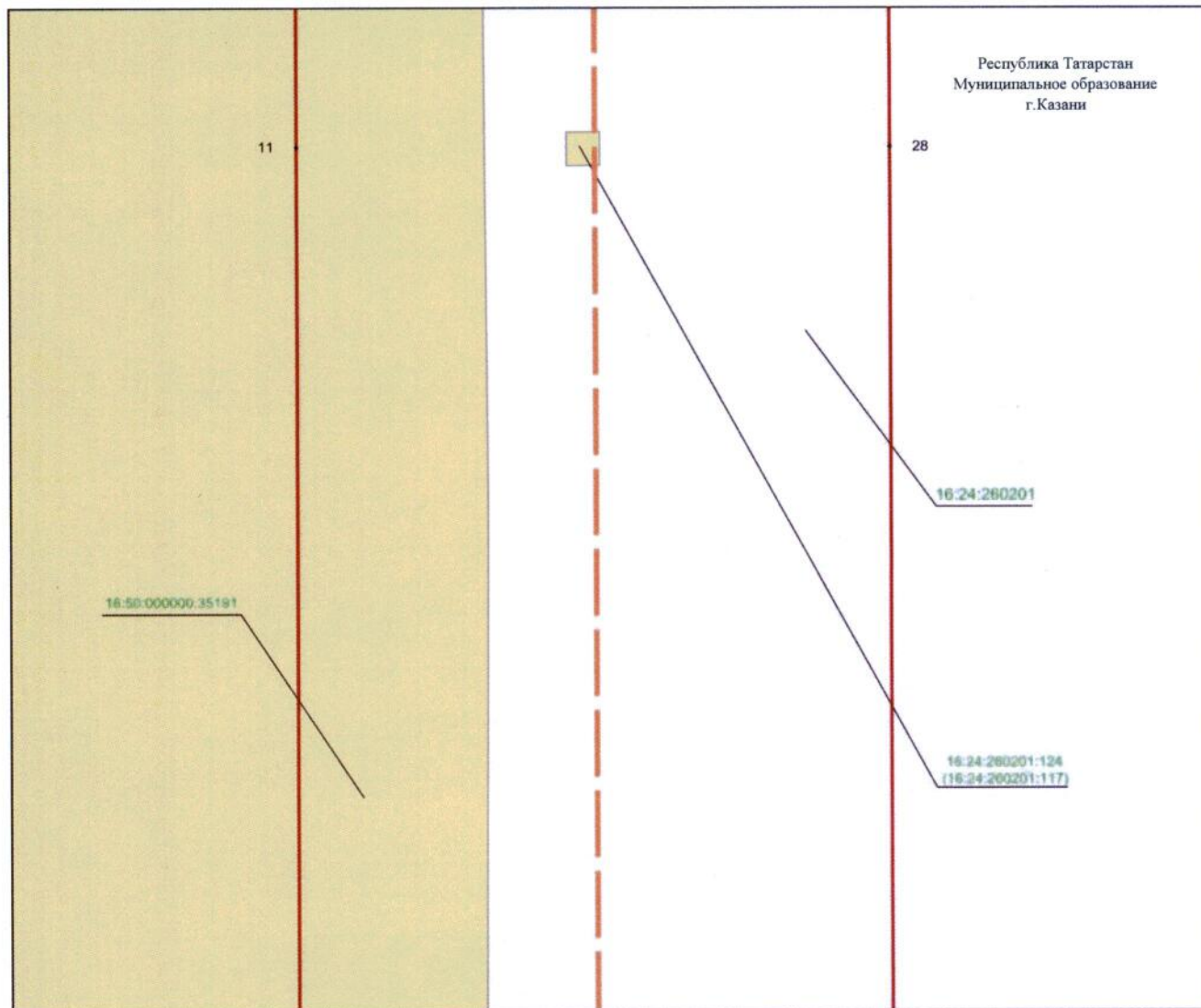


- проектное местоположение инженерного сооружения (ось ВЛ 110 кВ)
- · - граница муниципального района и городского округа
- граница сельского, городского поселения.

Раздел 4

Схема расположения границ публичного сервитута
в целях эксплуатации объекта электросетевого хозяйства регионального значения
«ВЛ 110 кВ Южная – Ковали II цепь с отпайкой на ПС Юбилейная»

Лист 2, выноска 1



Масштаб 1 : 500

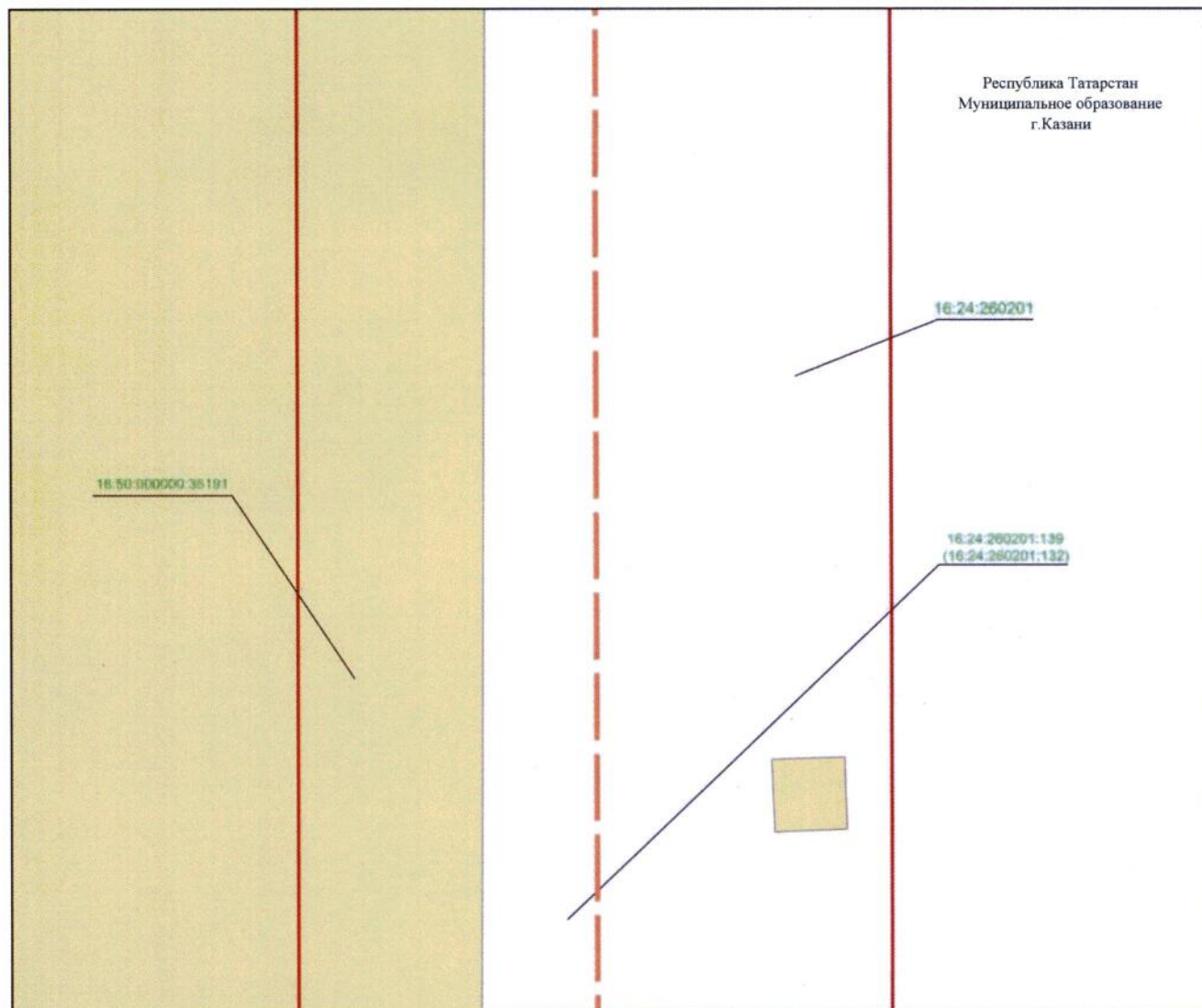
Используемые условные знаки и обозначения:

- 11 – обозначение характерной точки границ объекта
- — — — — граница объекта
- — — — — проектное местоположение инженерного сооружения (ось ВЛ 110 кВ)
- граница земельного участка
- 16:24:260201 – номер кадастрового квартала
- 16:50:000000:35191 – кадастровый номер земельного участка.

Раздел 4

Схема расположения границ публичного сервитута
в целях эксплуатации объекта электросетевого хозяйства регионального значения
«ВЛ 110 кВ Южная – Ковали II цепь с отпайкой на ПС Юбилейная»

Лист 2, выноска 2



Масштаб 1 : 500

Используемые условные знаки и обозначения:



– граница объекта



– проектное местоположение инженерного сооружения (ось ВЛ 110 кВ)



– граница земельного участка

16:24:260201

– номер кадастрового квартала

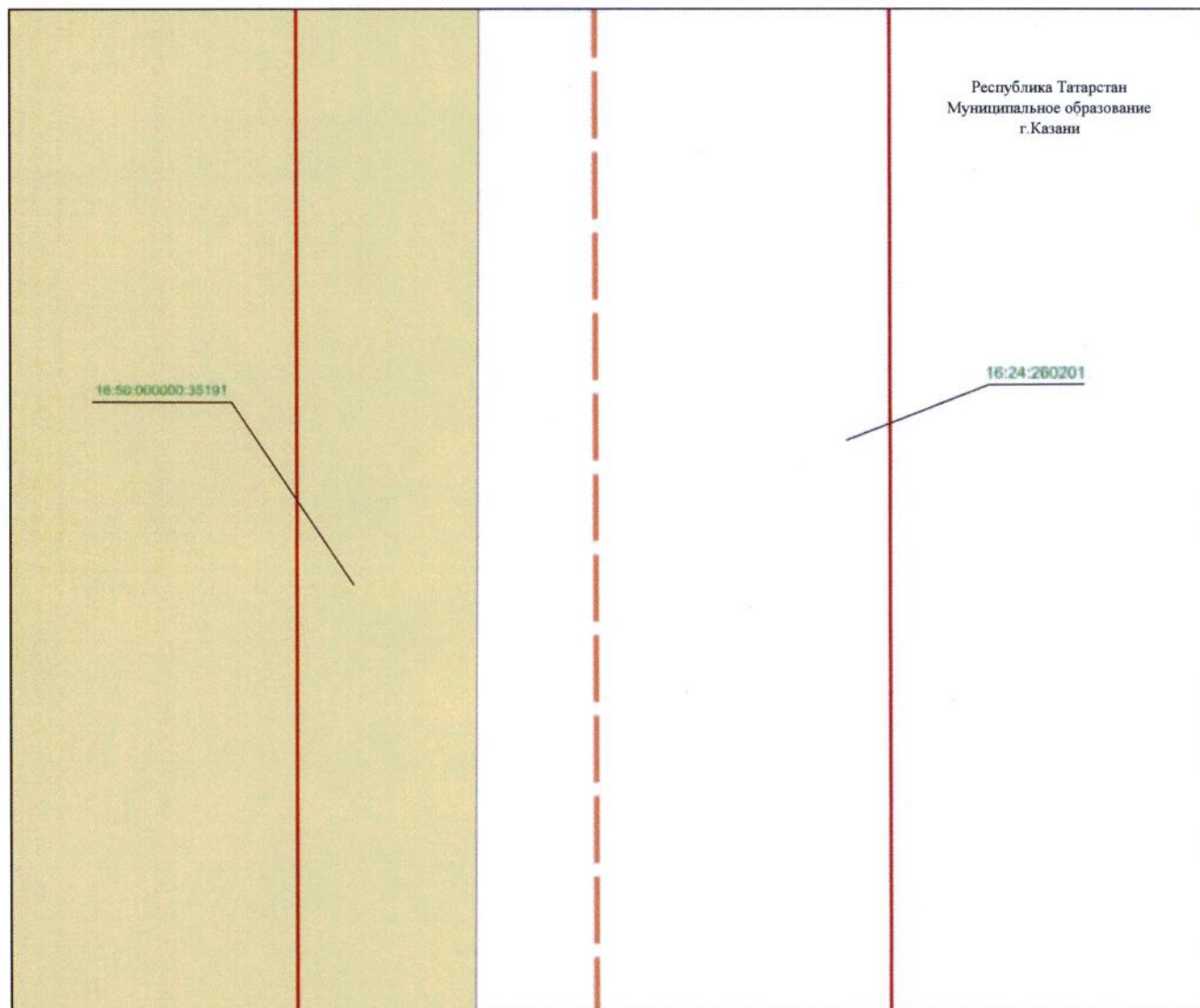
16:50:000000:35191

– кадастровый номер земельного участка.

Раздел 4

Схема расположения границ публичного сервитута
в целях эксплуатации объекта электросетевого хозяйства регионального значения
«ВЛ 110 кВ Южная – Ковали II цепь с отпайкой на ПС Юбилейная»

Лист 2, выноска 3



Масштаб 1 : 500

Используемые условные знаки и обозначения:



– граница объекта



– проектное местоположение инженерного сооружения (ось ВЛ 110 кВ)



– граница земельного участка

16:24:260201

– номер кадастрового квартала

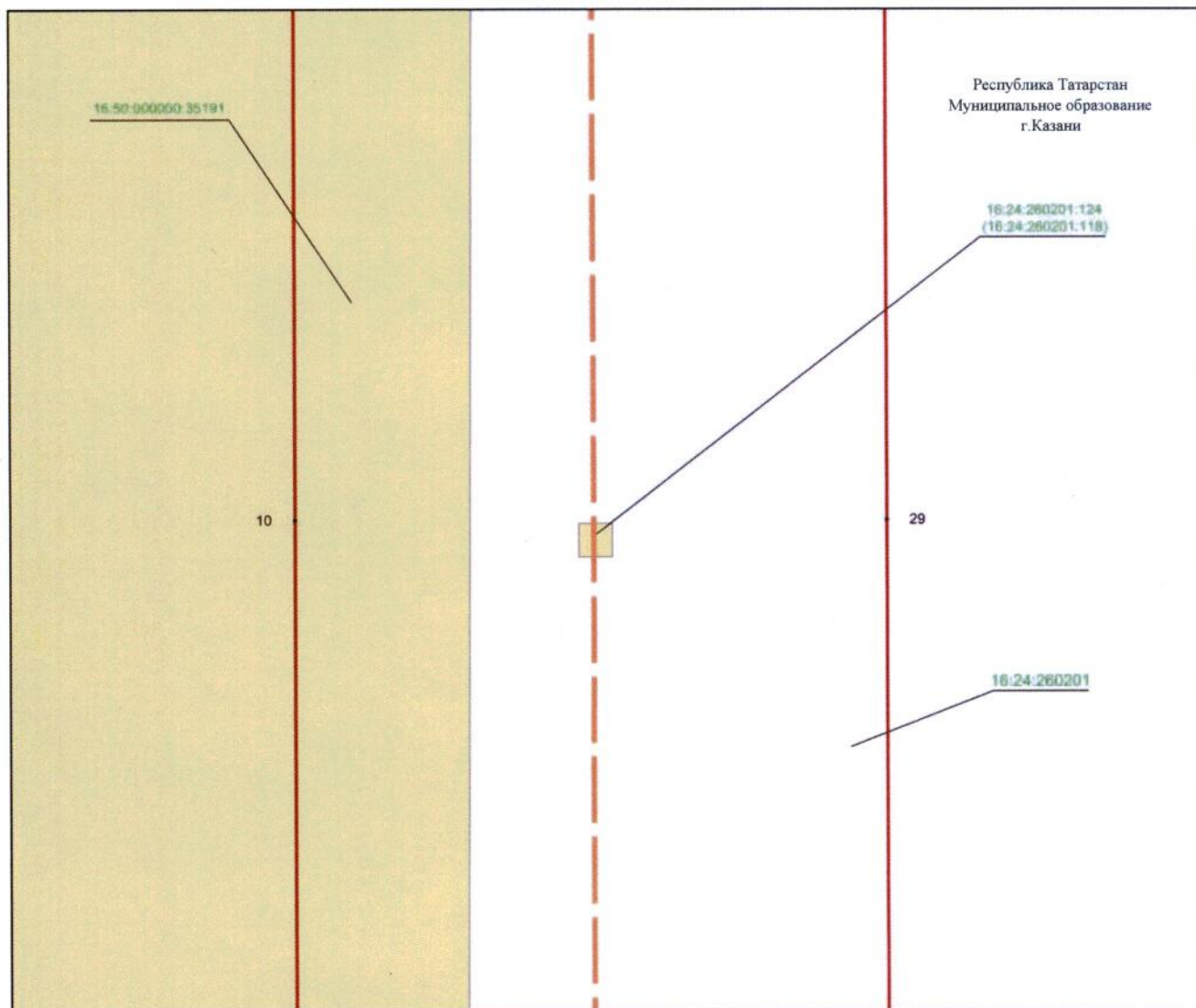
16:50:000000:35191

– кадастровый номер земельного участка.

Раздел 4

Схема расположения границ публичного сервитута
в целях эксплуатации объекта электросетевого хозяйства регионального значения
«ВЛ 110 кВ Южная – Ковали II цепь с отпайкой на ПС Юбилейная»

Лист 2, выноска 4



Масштаб 1 : 500

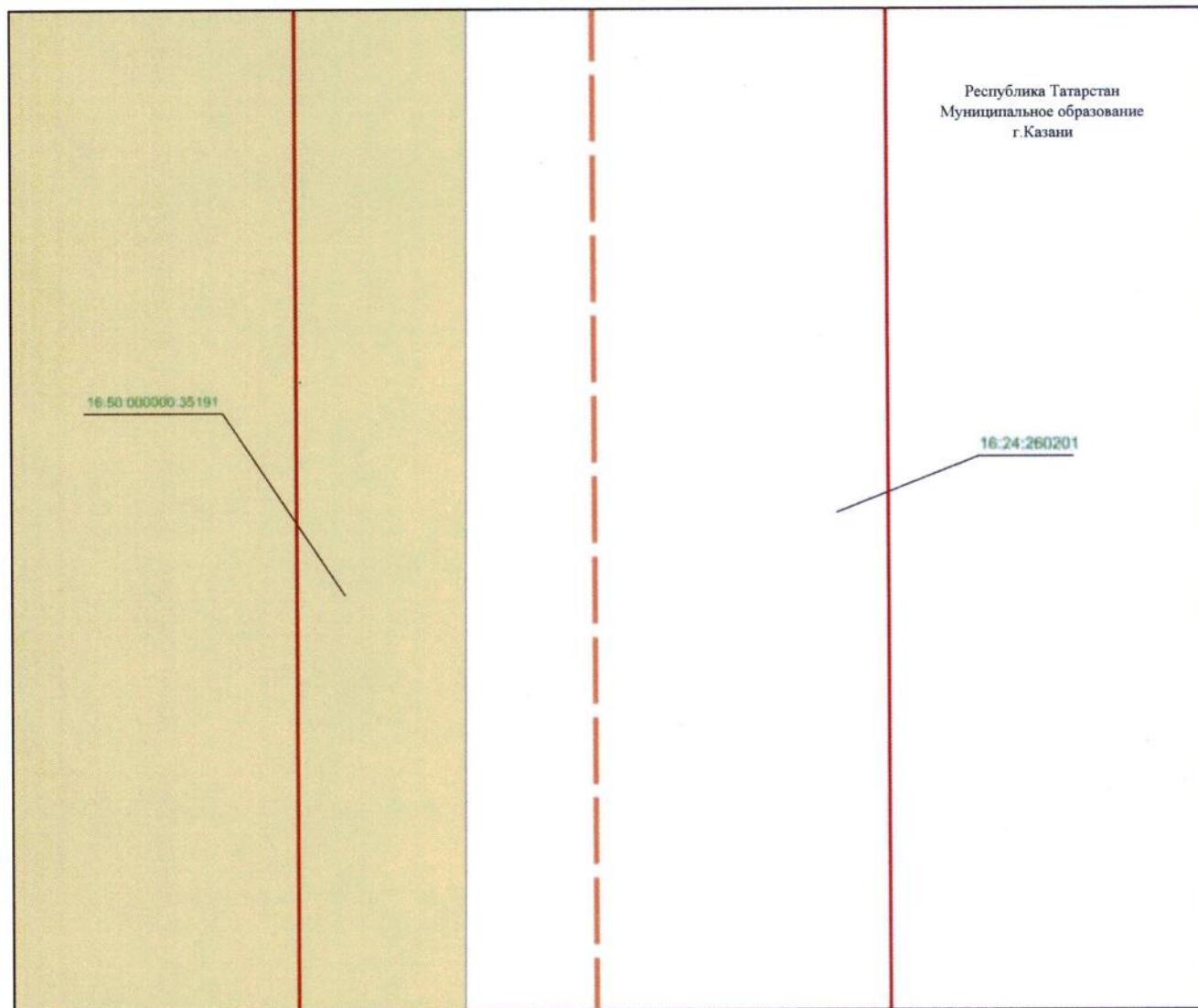
Используемые условные знаки и обозначения:

- 10 – обозначение характерной точки границ объекта
- — — — — граница объекта
- — — — — проектное местоположение инженерного сооружения (ось ВЛ 110 кВ)
- граница земельного участка
- 16:24:260201 – номер кадастрового квартала
- 16:50:000000:35191 – кадастровый номер земельного участка.

Раздел 4

Схема расположения границ публичного сервитута
в целях эксплуатации объекта электросетевого хозяйства регионального значения
«ВЛ 110 кВ Южная – Ковали II цепь с отпайкой на ПС Юбилейная»

Лист 2, выноска 5



Республика Татарстан
Муниципальное образование
г. Казани

16:50:000000:35191

16:24:260201

Масштаб 1 : 500

Используемые условные знаки и обозначения:



– граница объекта



– проектное местоположение инженерного сооружения (ось ВЛ 110 кВ)



– граница земельного участка

16:24:260201

– номер кадастрового квартала

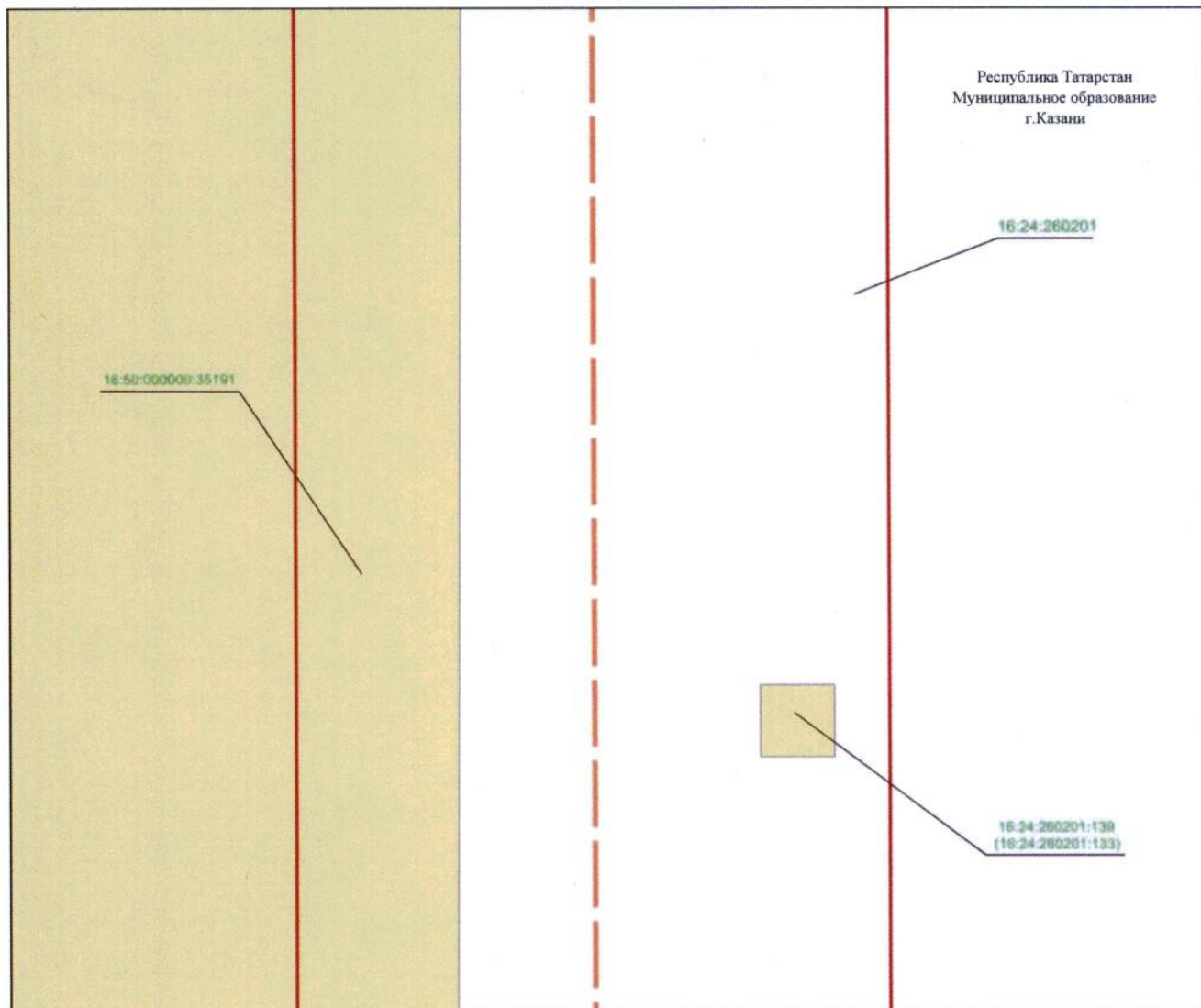
16:50:000000:35191

– кадастровый номер земельного участка.

Раздел 4

Схема расположения границ публичного сервитута
в целях эксплуатации объекта электросетевого хозяйства регионального значения
«ВЛ 110 кВ Южная – Ковали II цепь с отпайкой на ПС Юбилейная»

Лист 2, выноска 6



Масштаб 1 : 500

Используемые условные знаки и обозначения:



– граница объекта



– проектное местоположение инженерного сооружения (ось ВЛ 110 кВ)



– граница земельного участка

16:24:260201

– номер кадастрового квартала

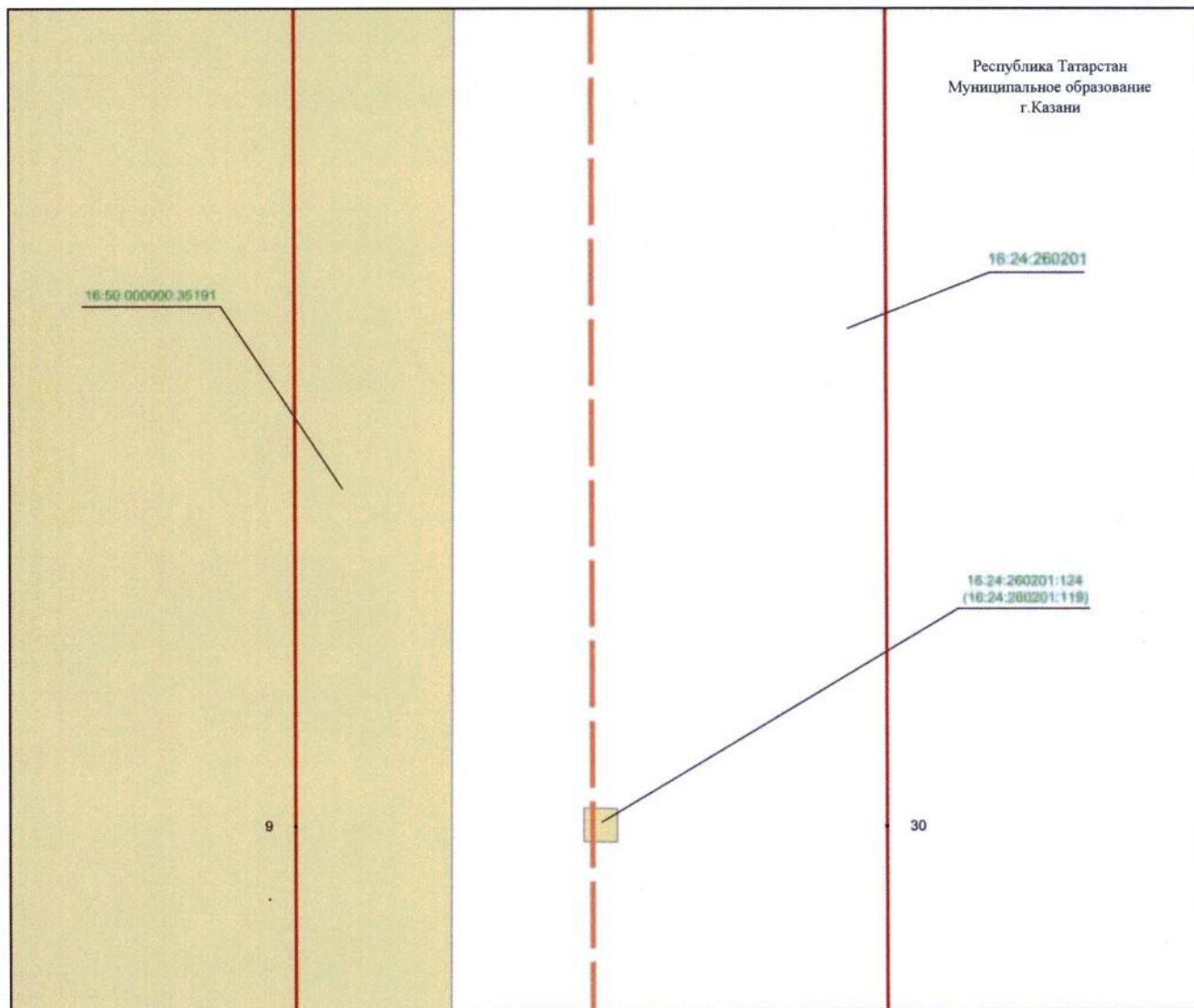
16:50:000000:35191

– кадастровый номер земельного участка.

Раздел 4

Схема расположения границ публичного сервитута
в целях эксплуатации объекта электросетевого хозяйства регионального значения
«ВЛ 110 кВ Южная – Ковали II цепь с отпайкой на ПС Юбилейная»

Лист 2, выноска 7



Масштаб 1 : 500

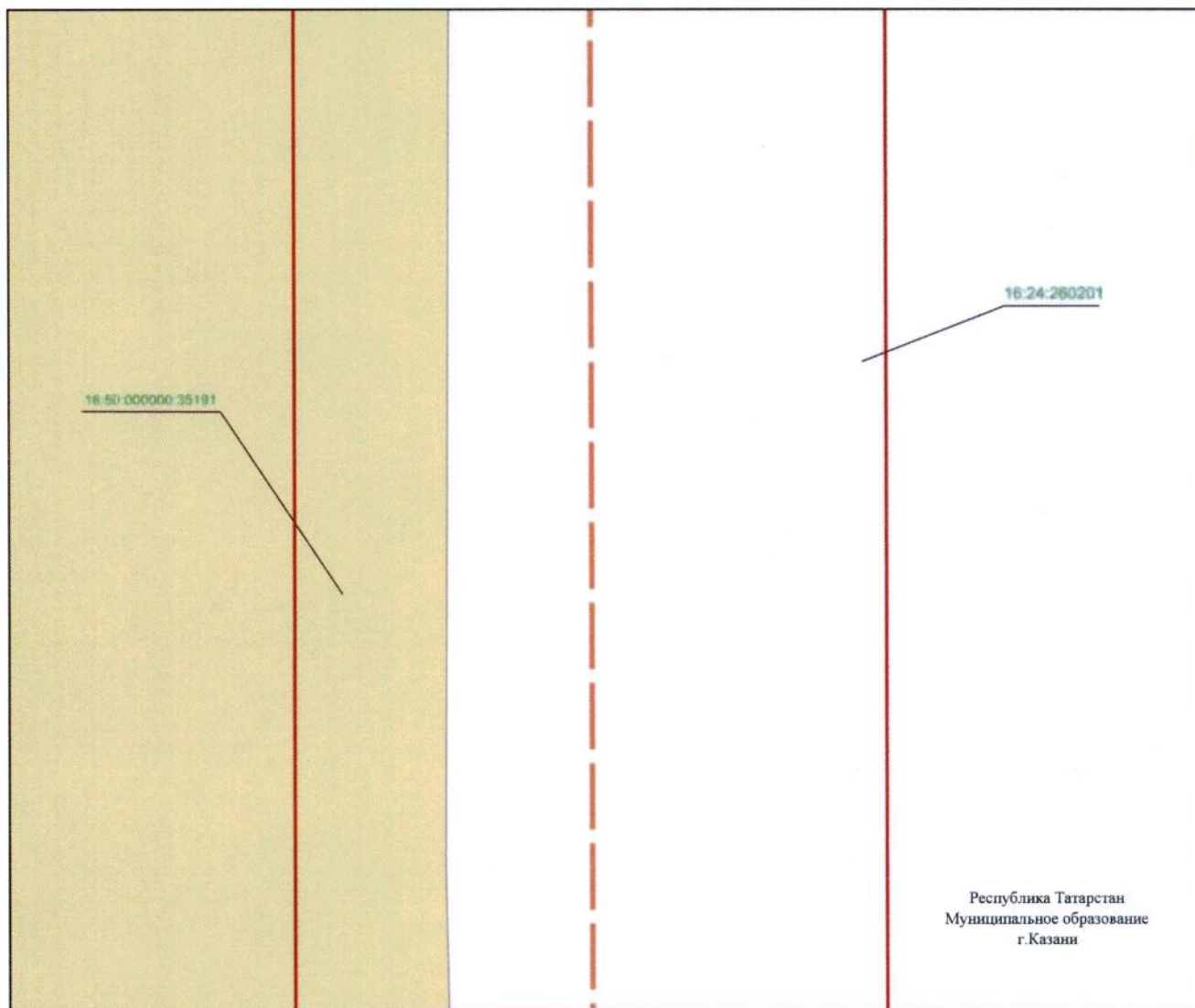
Используемые условные знаки и обозначения:

- 9 – обозначение характерной точки границ объекта
- — — — — граница объекта
- — — — — проектное местоположение инженерного сооружения (ось ВЛ 110 кВ)
- граница земельного участка
- 16:24:260201 – номер кадастрового квартала
- 16:50:000000:35191 – кадастровый номер земельного участка.

Раздел 4

Схема расположения границ публичного сервитута
в целях эксплуатации объекта электросетевого хозяйства регионального значения
«ВЛ 110 кВ Южная – Ковали II цепь с отпайкой на ПС Юбилейная»

Лист 2, выноска 8



Масштаб 1 : 500

Используемые условные знаки и обозначения:



– граница объекта



– проектное местоположение инженерного сооружения (ось ВЛ 110 кВ)



– граница земельного участка

16:24:260201

– номер кадастрового квартала

16:50:000000:35191

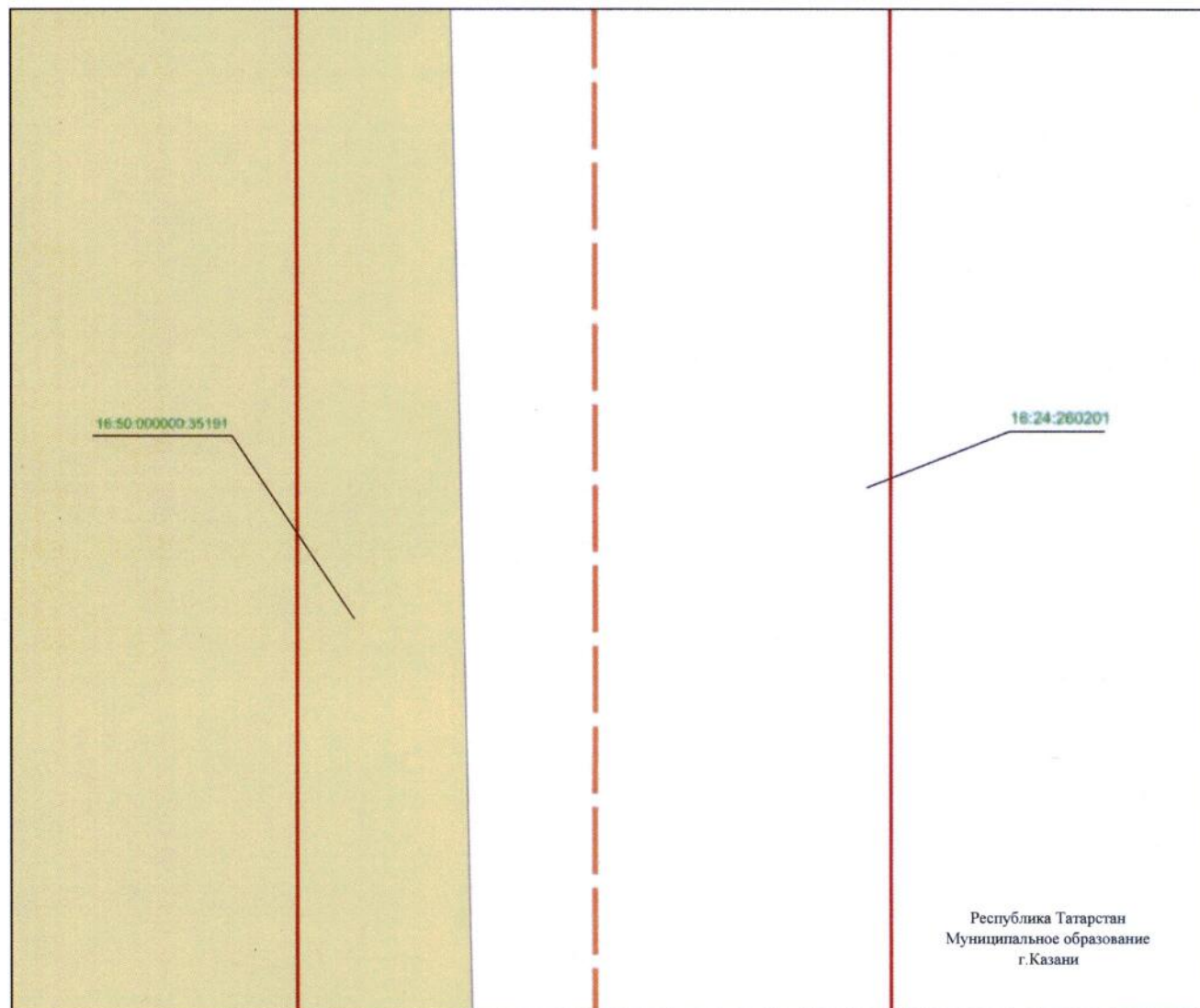
– кадастровый номер земельного участка.

Республика Татарстан
Муниципальное образование
г.Казани

Раздел 4

Схема расположения границ публичного сервитута
в целях эксплуатации объекта электросетевого хозяйства регионального значения
«ВЛ 110 кВ Южная – Ковали II цепь с отпайкой на ПС Юбилейная»

Лист 2, выноска 9



Масштаб 1 : 500

Используемые условные знаки и обозначения:



– граница объекта



– проектное местоположение инженерного сооружения (ось ВЛ 110 кВ)



– граница земельного участка

16:24:260201

– номер кадастрового квартала

16:50:000000:35191

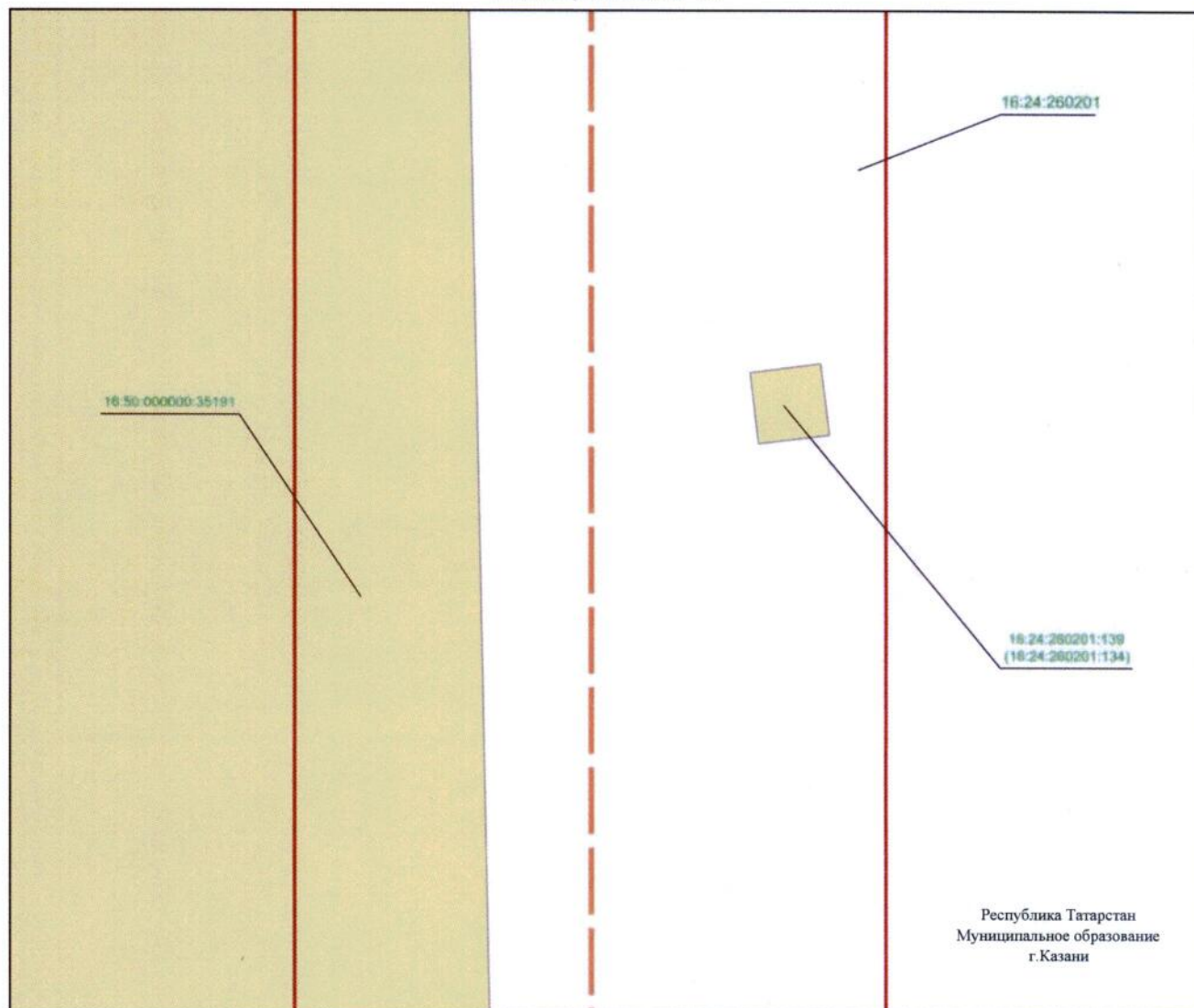
– кадастровый номер земельного участка.

Республика Татарстан
Муниципальное образование
г.Казани

Раздел 4

Схема расположения границ публичного сервитута
в целях эксплуатации объекта электросетевого хозяйства регионального значения
«ВЛ 110 кВ Южная – Ковали II цепь с отпайкой на ПС Юбилейная»




Лист 2, выноска 10



Республика Татарстан
Муниципальное образование
г. Казани

Масштаб 1 : 500

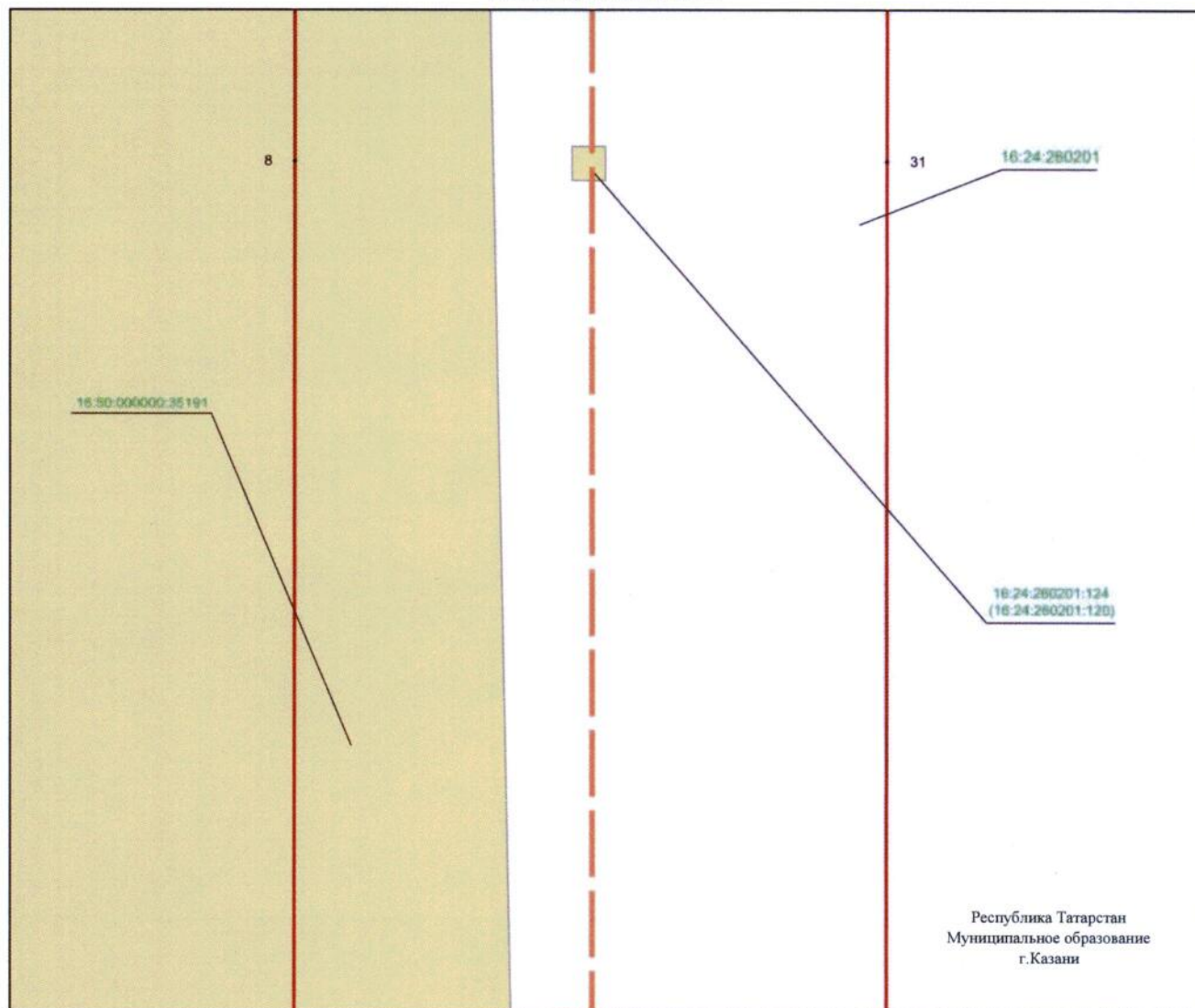
Используемые условные знаки и обозначения:

-  – граница объекта
-  – проектное местоположение инженерного сооружения (ось ВЛ 110 кВ)
-  – граница земельного участка
- 16:24:260201 – номер кадастрового квартала
- 16:50:000000:35191 – кадастровый номер земельного участка.

Раздел 4

Схема расположения границ публичного сервитута
в целях эксплуатации объекта электросетевого хозяйства регионального значения
«ВЛ 110 кВ Южная – Ковали II цепь с отпайкой на ПС Юбилейная»

Лист 2, выноска 11



Масштаб 1 : 500

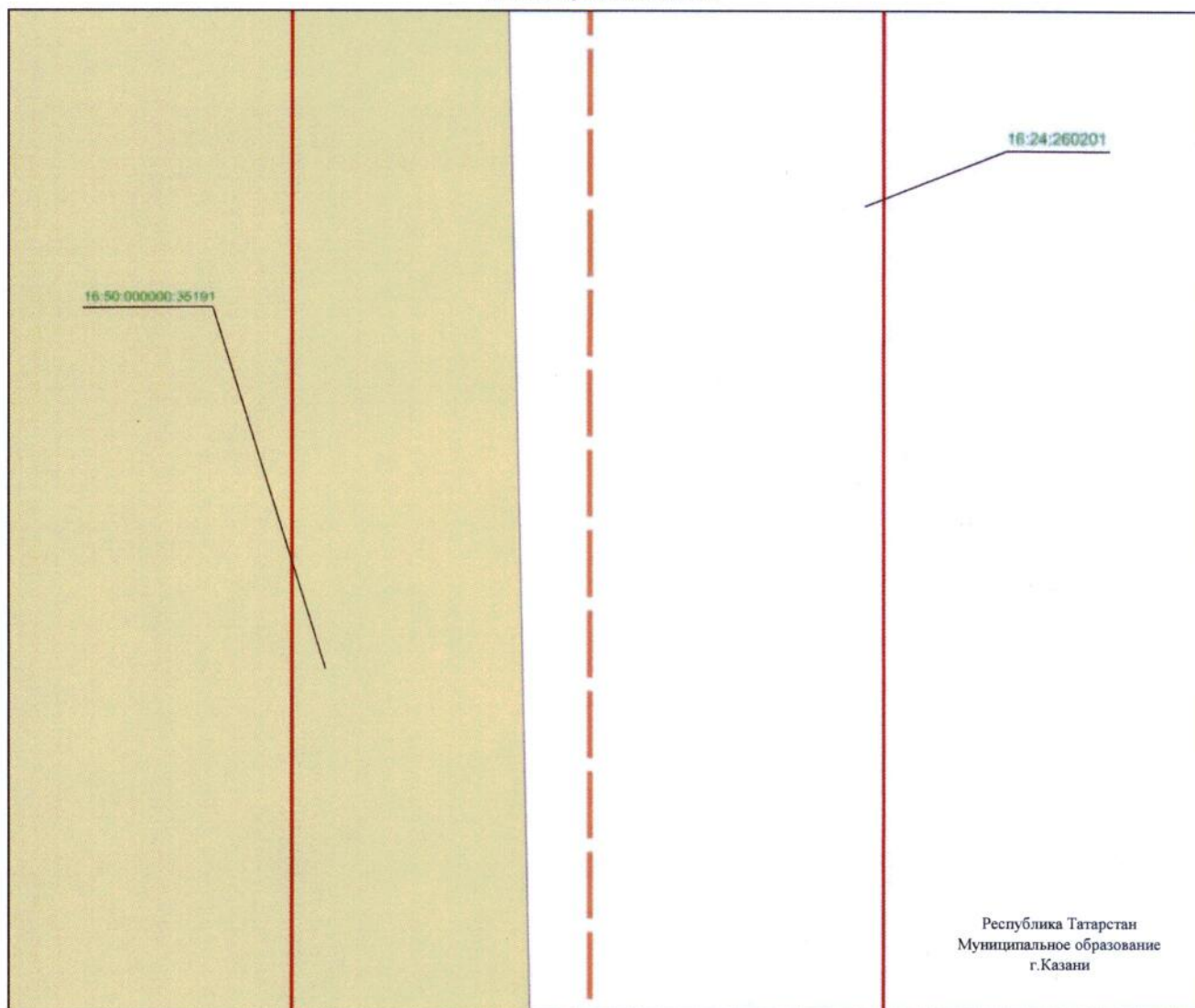
Используемые условные знаки и обозначения:

- 8 – обозначение характерной точки границ объекта
- — — — — граница объекта
- — — — — проектное местоположение инженерного сооружения (ось ВЛ 110 кВ)
- граница земельного участка
- 16:24:260201 – номер кадастрового квартала
- 16:50:000000:35191 – кадастровый номер земельного участка.

Раздел 4

Схема расположения границ публичного сервитута
в целях эксплуатации объекта электросетевого хозяйства регионального значения
«ВЛ 110 кВ Южная – Ковали II цепь с отпайкой на ПС Юбилейная»

Лист 2, выноска 12



Масштаб 1 : 500

Используемые условные знаки и обозначения:



– граница объекта



– проектное местоположение инженерного сооружения (ось ВЛ 110 кВ)



– граница земельного участка

16:24:260201

– номер кадастрового квартала

16:50:000000:35191

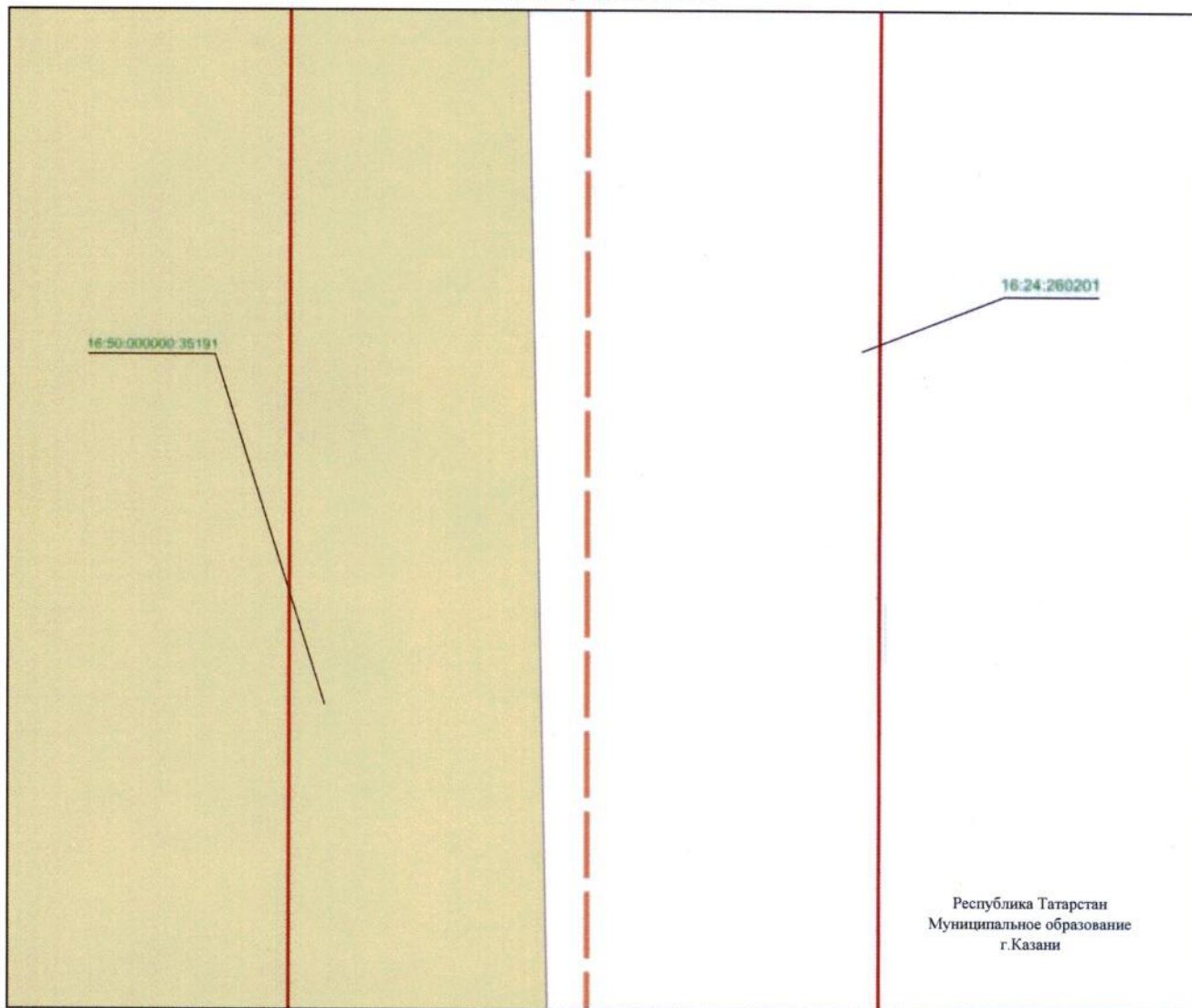
– кадастровый номер земельного участка.

Республика Татарстан
Муниципальное образование
г.Казани

Раздел 4

Схема расположения границ публичного сервитута
в целях эксплуатации объекта электросетевого хозяйства регионального значения
«ВЛ 110 кВ Южная – Ковали II цепь с отпайкой на ПС Юбилейная»

Лист 2, выноска 13



Масштаб 1 : 500

Используемые условные знаки и обозначения:



– граница объекта



– проектное местоположение инженерного сооружения (ось ВЛ 110 кВ)



– граница земельного участка

16:24:260201

– номер кадастрового квартала

16:50:000000:35191

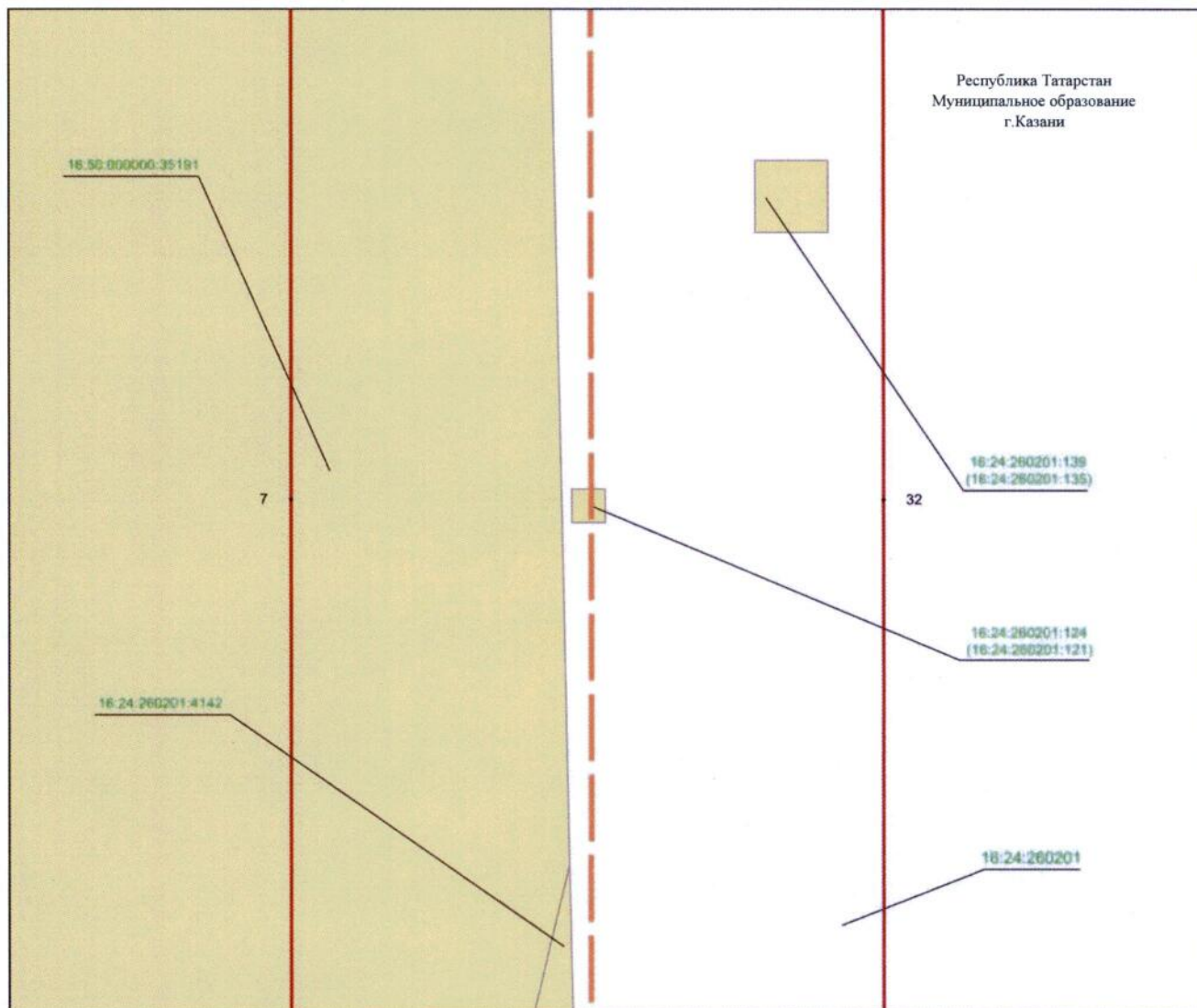
– кадастровый номер земельного участка.

Республика Татарстан
Муниципальное образование
г.Казани

Раздел 4

Схема расположения границ публичного сервитута
в целях эксплуатации объекта электросетевого хозяйства регионального значения
«ВЛ 110 кВ Южная – Ковали II цепь с отпайкой на ПС Юбилейная»

Лист 2, выноска 14



Масштаб 1 : 500

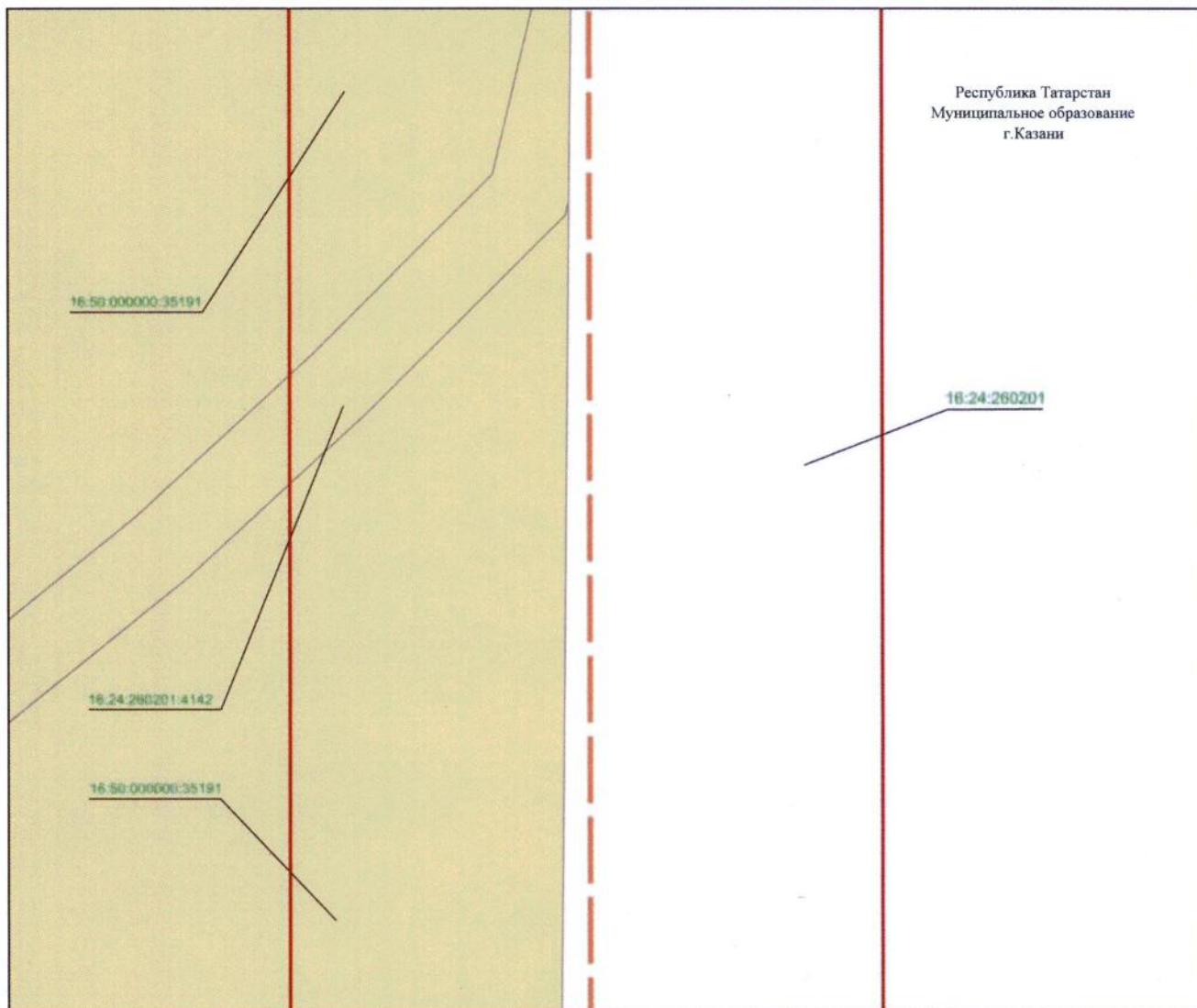
Используемые условные знаки и обозначения:

- 7 – обозначение характерной точки границ объекта
- — — — — граница объекта
- — — — — проектное местоположение инженерного сооружения (ось ВЛ 110 кВ)
- граница земельного участка
- 16:24:260201 – номер кадастрового квартала
- 16:50:000000:35191 – кадастровый номер земельного участка.

Раздел 4

Схема расположения границ публичного сервитута
в целях эксплуатации объекта электросетевого хозяйства регионального значения
«ВЛ 110 кВ Южная – Ковали II цепь с отпайкой на ПС Юбилейная»

Лист 2, выноска 15



Масштаб 1 : 500

Используемые условные знаки и обозначения:



– граница объекта



– проектное местоположение инженерного сооружения (ось ВЛ 110 кВ)



– граница земельного участка

16:24:260201

– номер кадастрового квартала

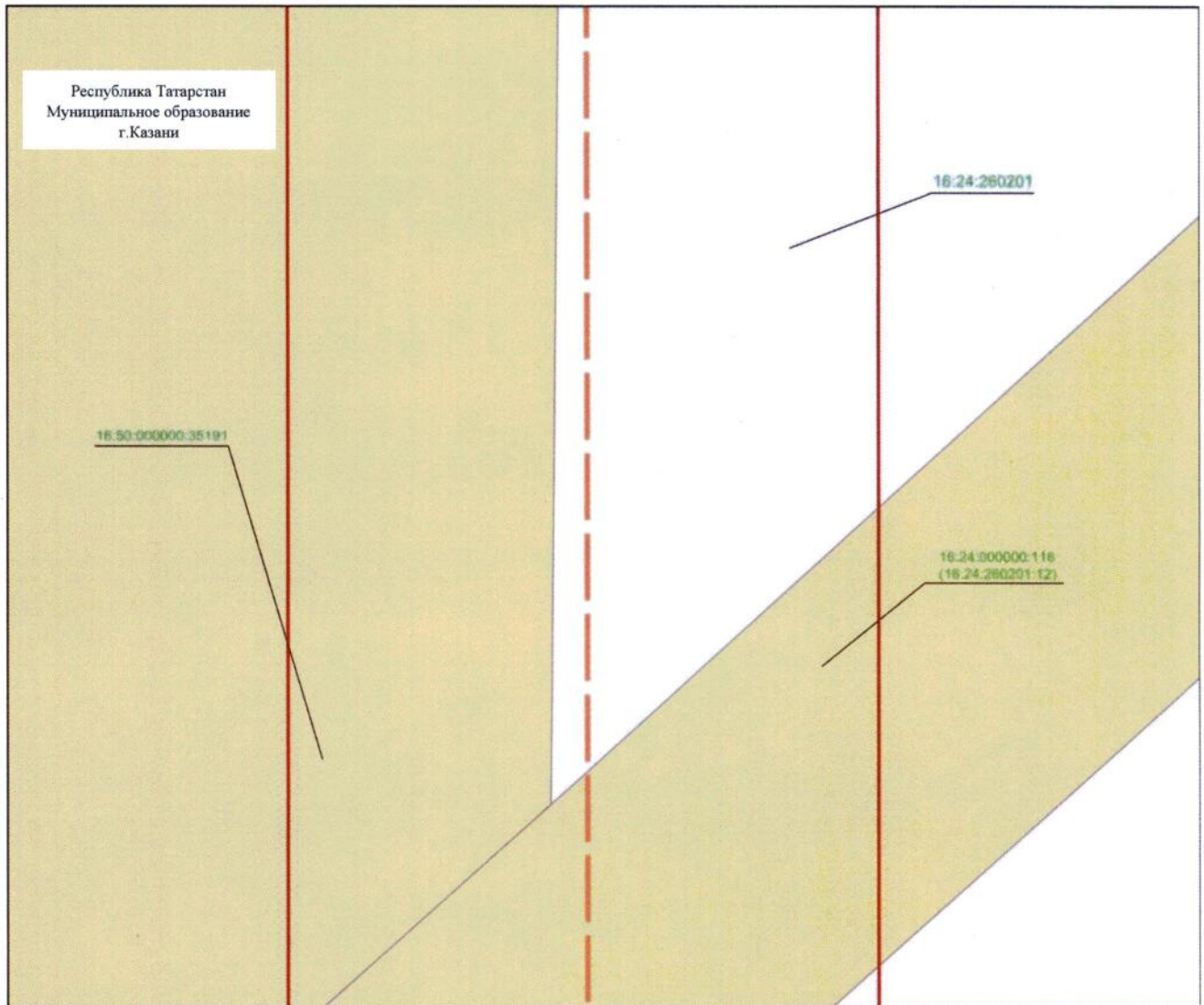
16:50:000000:35191

– кадастровый номер земельного участка.

Раздел 4

Схема расположения границ публичного сервитута
в целях эксплуатации объекта электросетевого хозяйства регионального значения
«ВЛ 110 кВ Южная – Ковали II цепь с отпайкой на ПС Юбилейная»

Лист 2, выноска 16



Масштаб 1 : 500

Используемые условные знаки и обозначения:



16:24:260201

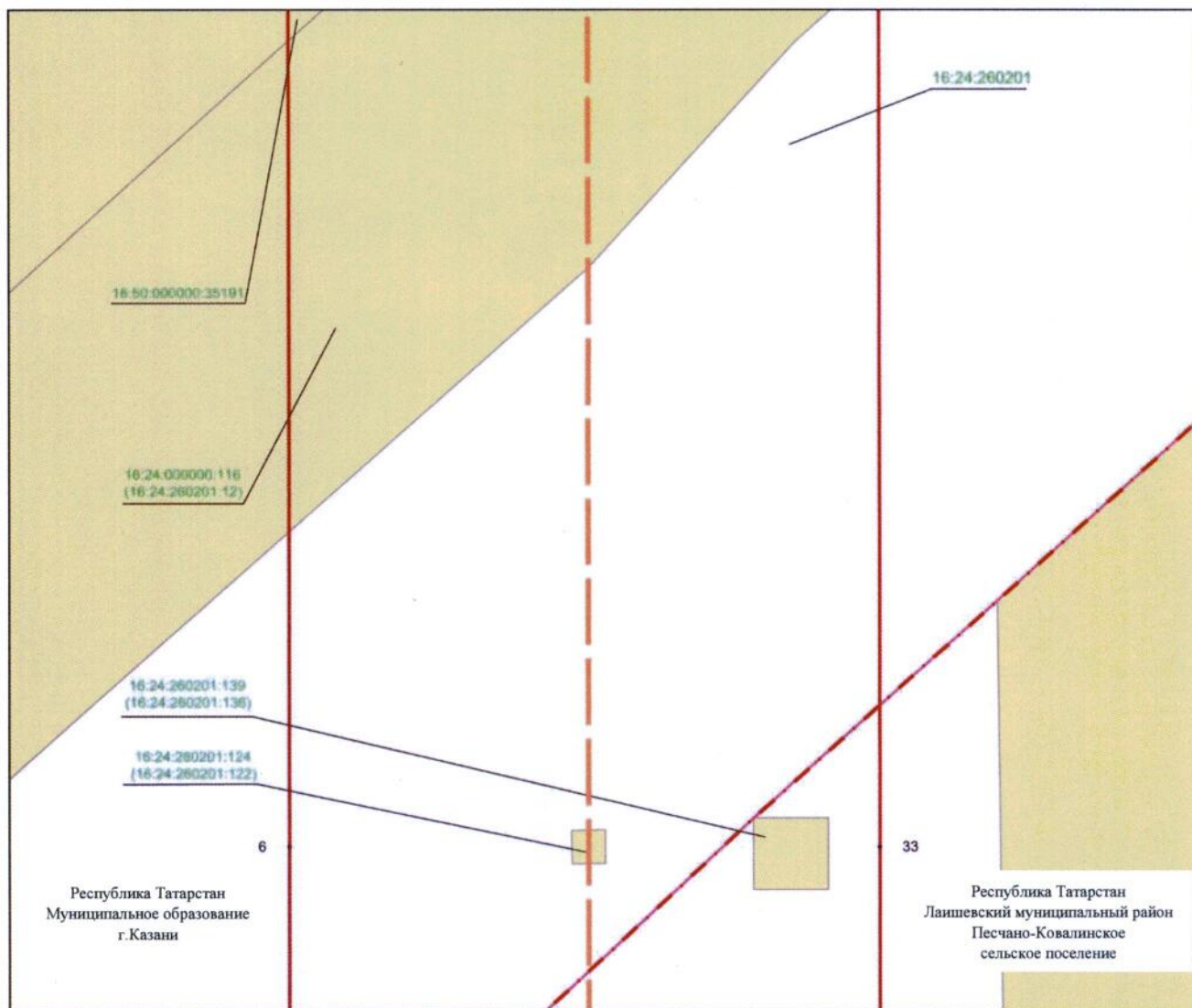
16:50:00000:35191

- граница объекта
- - - проектное местоположение инженерного сооружения (ось ВЛ 110 кВ)
- граница земельного участка
- 16:24:260201 — номер кадастрового квартала
- 16:50:00000:35191 — кадастровый номер земельного участка.

Раздел 4

Схема расположения границ публичного сервитута
в целях эксплуатации объекта электросетевого хозяйства регионального значения
«ВЛ 110 кВ Южная – Ковали II цепь с отпайкой на ПС Юбилейная»

Лист 2, выноска 17



Масштаб 1 : 500

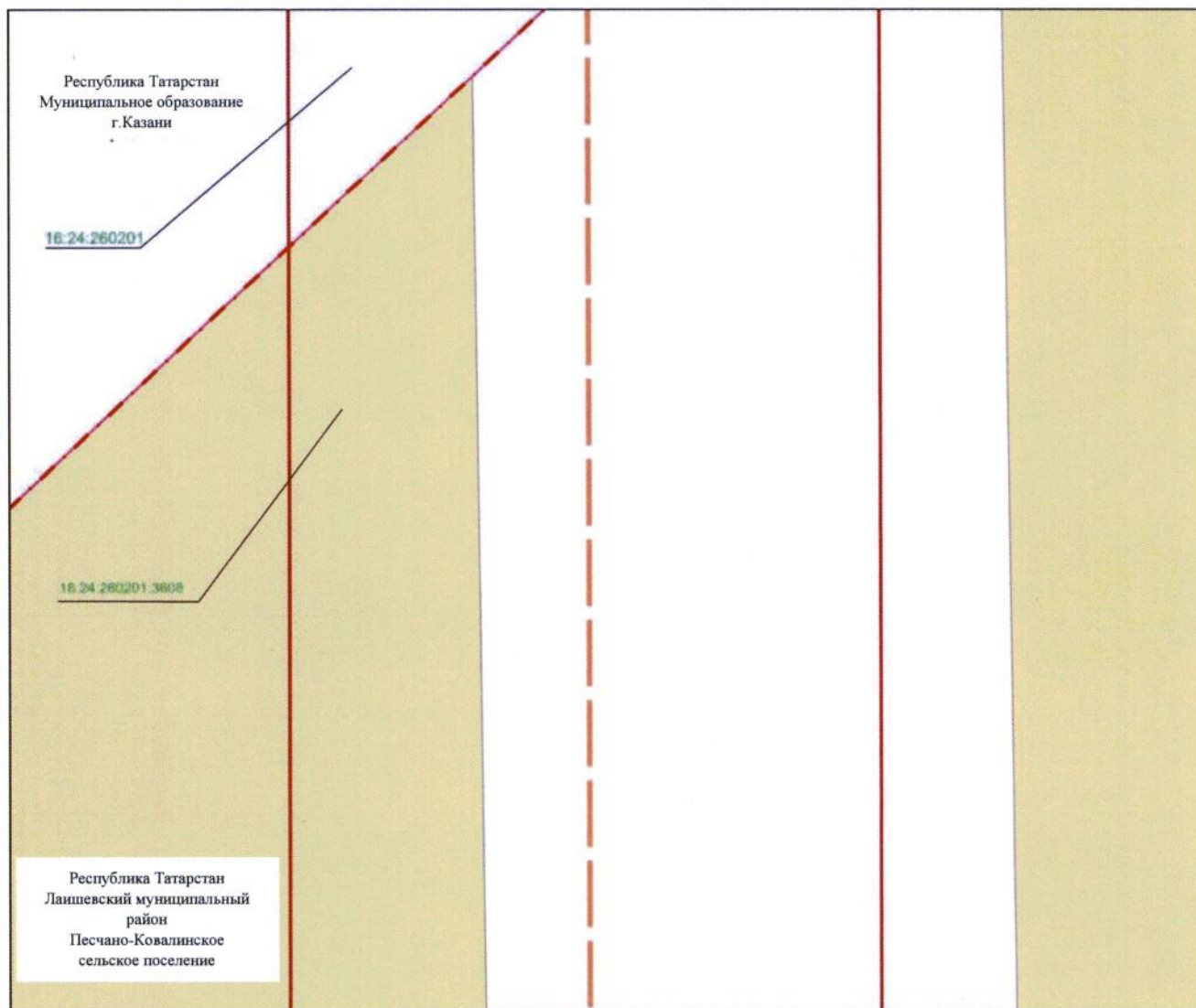
Используемые условные знаки и обозначения:

- 6 – обозначение характерной точки границ объекта
- — — — — граница объекта
- — — — — проектное местоположение инженерного сооружения (ось ВЛ 110 кВ)
- — — — — граница сельского, городского поселения
- — — — — граница муниципального района и городского округа
- — — — — граница земельного участка
- 16:24:260201 – номер кадастрового квартала
- 16:50:000000:35191 – кадастровый номер земельного участка.

Раздел 4






Схема расположения границ публичного сервитута
в целях эксплуатации объекта электросетевого хозяйства регионального значения
«ВЛ 110 кВ Южная – Ковали II цепь с отпайкой на ПС Юбилейная»

Лист 2, выноска 18



Масштаб 1 : 500

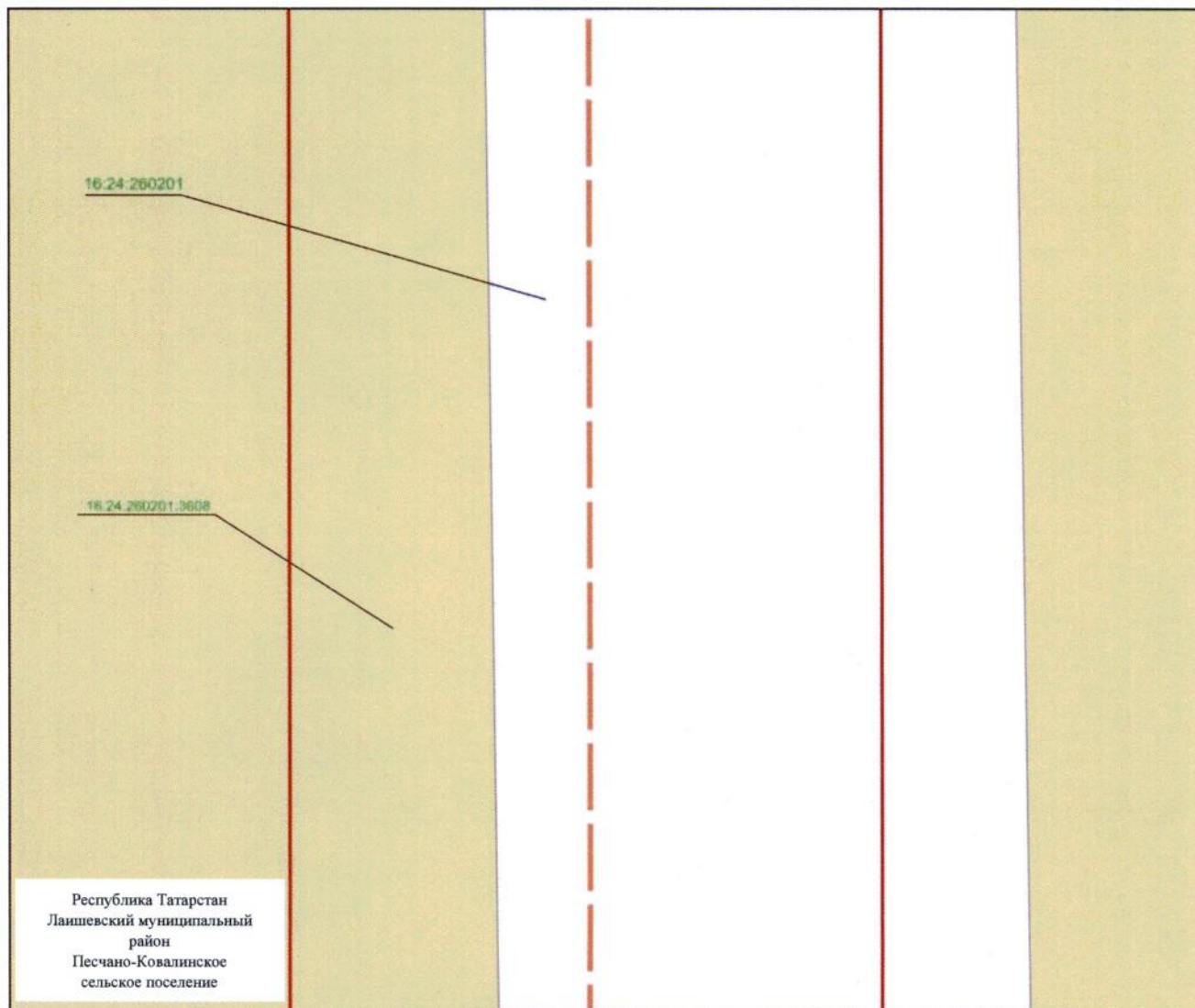
Используемые условные знаки и обозначения:

-  – граница объекта
-  – проектное местоположение инженерного сооружения (ось ВЛ 110 кВ)
-  – граница сельского, городского поселения
-  – граница муниципального района и городского округа
-  – граница земельного участка
- 16:24:260201 – номер кадастрового квартала
- 16:24:260201:3608 – кадастровый номер земельного участка.

Раздел 4

Схема расположения границ публичного сервитута
в целях эксплуатации объекта электросетевого хозяйства регионального значения
«ВЛ 110 кВ Южная – Ковали II цепь с отпайкой на ПС Юбилейная»

Лист 2, выноска 19



Масштаб 1 : 500

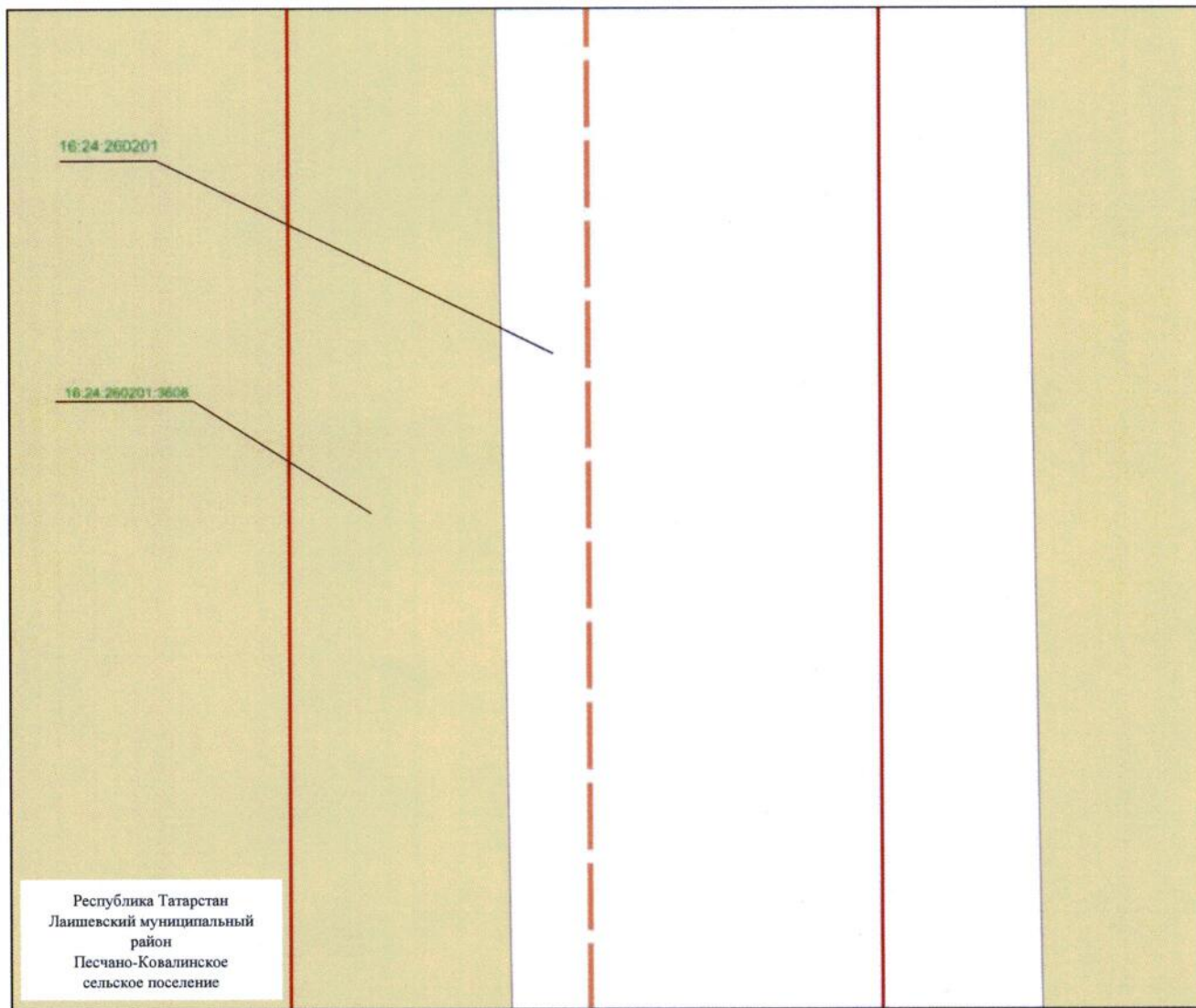
Используемые условные знаки и обозначения:

- | | |
|-------------------|---|
| | – граница объекта |
| | – проектное местоположение инженерного сооружения (ось ВЛ 110 кВ) |
| | – граница земельного участка |
| 16:24:260201 | – номер кадастрового квартала |
| 16:24:260201:3608 | – кадастровый номер земельного участка. |

Раздел 4

Схема расположения границ публичного сервитута
в целях эксплуатации объекта электросетевого хозяйства регионального значения
«ВЛ 110 кВ Южная – Ковали II цепь с отпайкой на ПС Юбилейная»

Лист 2, выноска 20



Масштаб 1 : 500

Используемые условные знаки и обозначения:



16:24:260201

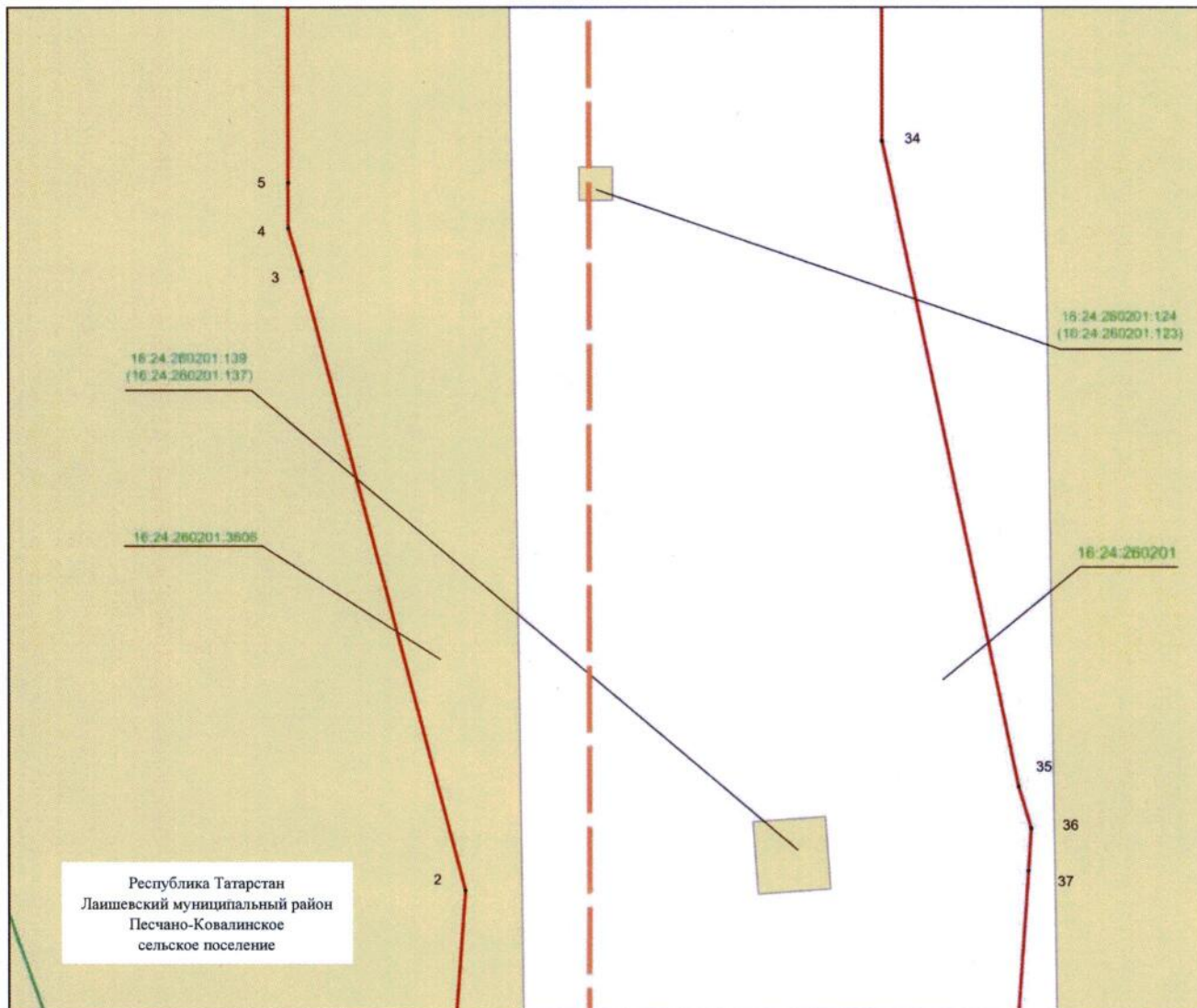
16:24:260201:3608

- граница объекта
- проектное местоположение инженерного сооружения (ось ВЛ 110 кВ)
- граница земельного участка
- номер кадастрового квартала
- кадастровый номер земельного участка.

Раздел 4

Схема расположения границ публичного сервитута
в целях эксплуатации объекта электросетевого хозяйства регионального значения
«ВЛ 110 кВ Южная – Ковали II цепь с отпайкой на ПС Юбилейная»

Лист 2, выноска 21



Масштаб 1 : 500

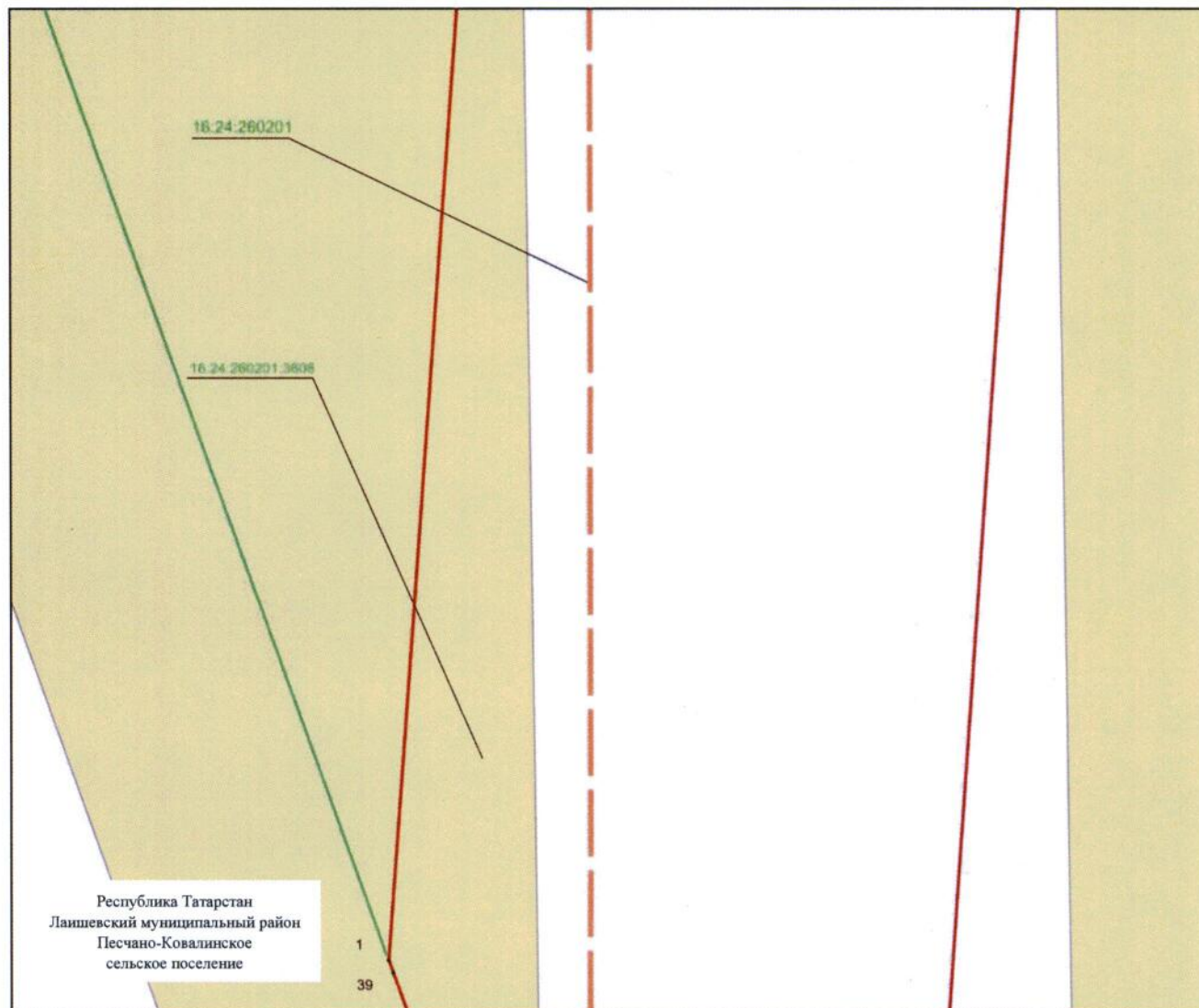
Используемые условные знаки и обозначения:

- 5 – обозначение характерной точки границ объекта
- — — — — граница объекта
- — — — — проектное местоположение инженерного сооружения (ось ВЛ 110 кВ)
- — — — — граница кадастрового квартала
- — граница земельного участка
- 16:24:260201 — номер кадастрового квартала
- 16:24:260201:137 — кадастровый номер земельного участка.

Раздел 4

Схема расположения границ публичного сервитута
в целях эксплуатации объекта электросетевого хозяйства регионального значения
«ВЛ 110 кВ Южная – Ковали II цепь с отпайкой на ПС Юбилейная»

Лист 2, выноска 22



Масштаб 1 : 500

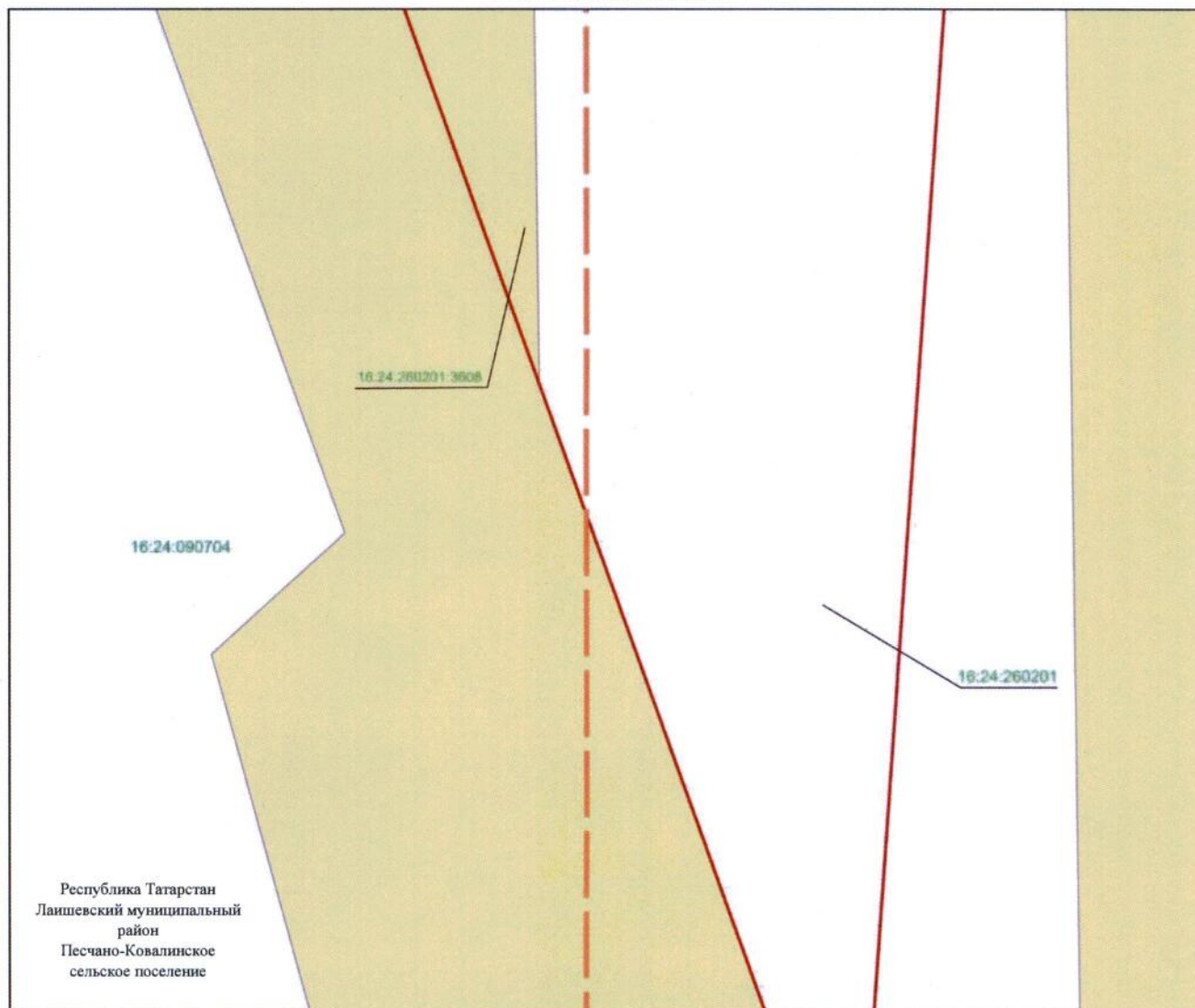
Используемые условные знаки и обозначения:

- 1 – обозначение характерной точки границ объекта
- — — — — граница объекта
- — — — — проектное местооположение инженерного сооружения (ось ВЛ 110 кВ)
- — — — — граница кадастрового квартала
- — — — — граница земельного участка
- 16:24:260201 – номер кадастрового квартала
- 16:24:260201:3608 – кадастровый номер земельного участка.

Раздел 4

Схема расположения границ публичного сервитута
в целях эксплуатации объекта электросетевого хозяйства регионального значения
«ВЛ 110 кВ Южная – Ковали II цепь с отпайкой на ПС Юбилейная»

Лист 2, выноска 23



Масштаб 1 : 500

Используемые условные знаки и обозначения:



– граница объекта



– проектное местоположение инженерного сооружения (ось ВЛ 110 кВ)



– граница кадастрового квартала



– граница земельного участка

16:24:260201

– номер кадастрового квартала

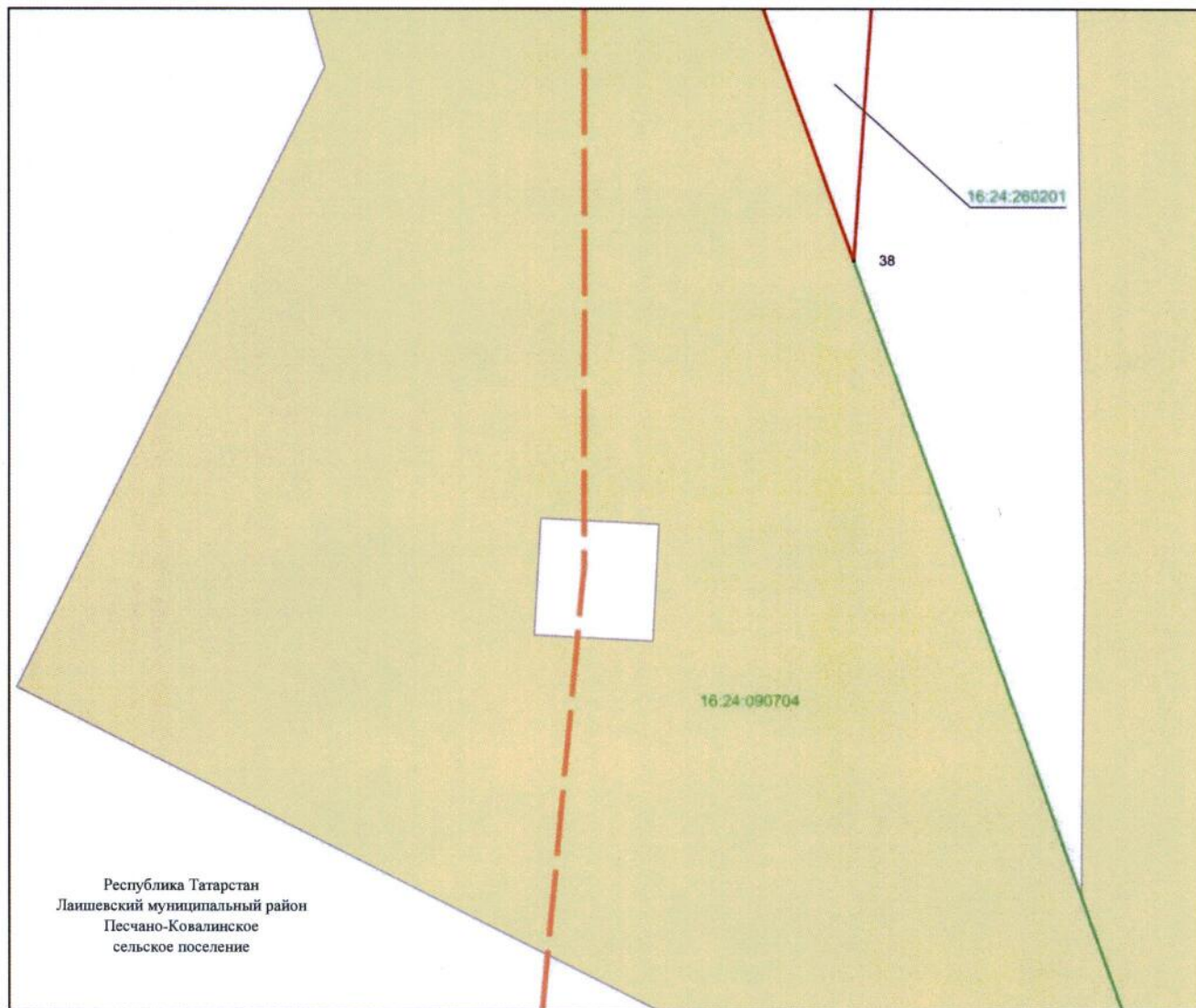
16:24:260201:3608

– кадастровый номер земельного участка.

Раздел 4

Схема расположения границ публичного сервитута
в целях эксплуатации объекта электросетевого хозяйства регионального значения
«ВЛ 110 кВ Южная – Ковали II цепь с отпайкой на ПС Юбилейная»

Лист 2, выноска 24



Масштаб 1 : 500

Используемые условные знаки и обозначения:

- 38 – обозначение характерной точки границ объекта
- (solid red) – граница объекта
- (dashed red) – проектное местоположение инженерного сооружения (ось ВЛ 110 кВ)
- (solid green) – граница кадастрового квартала
- (yellow shaded) – граница земельного участка
- 16:24:260201 – номер кадастрового квартала.