



ПОСТАНОВЛЕНИЕ

КАРАР

18.11.2023

г.Казань

№ 1489

Об установлении публичного сервитута в интересах Акционерного общества «Сетевая компания» в целях эксплуатации объекта электросетевого хозяйства регионального значения «ВЛ 35 кВ прот.15.6 км. Альметьевский район 92-182 Петр.з/д»

В соответствии с главой V⁷ Земельного кодекса Российской Федерации, статьей 3⁶ Федерального закона от 25 октября 2001 года № 137-ФЗ «О введении в действие Земельного кодекса Российской Федерации», постановлением Правительства Российской Федерации от 24 февраля 2009 г. № 160 «О порядке установления охранных зон объектов электросетевого хозяйства и особых условий использования земельных участков, расположенных в границах таких зон», Схемой территориального планирования Республики Татарстан, утвержденной постановлением Кабинета Министров Республики Татарстан от 21.02.2011 № 134 «Об утверждении Схемы территориального планирования Республики Татарстан», в целях эксплуатации объекта электросетевого хозяйства регионального значения «ВЛ 35 кВ прот.15.6 км. Альметьевский район 92-182 Петр.з/д» Кабинет Министров Республики Татарстан **ПОСТАНОВЛЯЕТ:**

1. Установить публичный сервитут в целях размещения объекта электросетевого хозяйства регионального значения «ВЛ 35 кВ прот.15.6 км. Альметьевский район 92-182 Петр.з/д» на 49 лет в интересах Акционерного общества «Сетевая компания» (ИНН 1655049111, ОГРН 1021602830930) (далее – публичный сервитут) в отношении земельных участков согласно приложению (далее – земельные участки).

2. Утвердить прилагаемое графическое описание местоположения границ публичного сервитута в целях размещения объекта электросетевого хозяйства регионального значения «ВЛ 35 кВ прот.15.6 км. Альметьевский р-н 92-182 Петр.з/д».

3. Установить, что:

плата за публичный сервитут в соответствии с пунктом 4 статьи 3⁶ Федерального закона от 25 октября 2001 года № 137-ФЗ «О введении в действие Земельного кодекса Российской Федерации» не устанавливается;

срок, в течение которого использование земельных участков в соответствии с их разрешенным использованием будет невозможно или существенно затруднено, соответствует сроку публичного сервитута.

4. Министерству земельных и имущественных отношений Республики Татарстан в установленном законодательством порядке в течение пяти рабочих дней со дня принятия настоящего постановления обеспечить:

размещение настоящего постановления на официальном сайте Министерства земельных и имущественных отношений Республики Татарстан в информационно-телекоммуникационной сети «Интернет»;

направление копий настоящего постановления в филиал публично-правовой компании «Роскадастр» по Республике Татарстан, Акционерное общество «Сетевая компания».

5. Предложить Акционерному обществу «Сетевая компания»:

обратиться в федеральный орган исполнительной власти, осуществляющий федеральный государственный энергетический надзор, с заявлением о согласовании границ охранной зоны в отношении объекта, указанного в пункте 1 настоящего постановления, в соответствии с постановлением Правительства Российской Федерации от 24 февраля 2009 г. № 160 «О порядке установления охранных зон объектов электросетевого хозяйства и особых условий использования земельных участков, расположенных в границах таких зон»;

осуществлять плановые (регламентные) работы, для обеспечения которых установлен публичный сервитут, по техническому обслуживанию объекта электросетевого хозяйства регионального значения «ВЛ 35 кВ прот.15.6 км. Альметьевский район 92-182 Петр.з/д» один раз в год;

привести земельные участки в состояние, пригодное для использования в соответствии с их видом разрешенного использования;

снести инженерное сооружение, размещенное на основании публичного сервитута, в сроки, установленные статьей 39⁵⁰ Земельного кодекса Российской Федерации, после завершения деятельности, для обеспечения которой установлен публичный сервитут.

6. Контроль за исполнением настоящего постановления возложить на Министерство земельных и имущественных отношений Республики Татарстан.

Премьер-министр
Республики Татарстан



А.В.Песошин

Приложение
к постановлению
Кабинета Министров
Республики Татарстан
от 18.11.2023 № 1489

Перечень

земельных участков, в отношении которых устанавливается публичный сервитут в целях эксплуатации объекта электросетевого хозяйства регионального значения «ВЛ 35 кВ прот.15.6 км. Альметьевский район 92-182 Петр.з/д»

№ п/п	Кадастровый номер земельного участка	Кадастровый номер единого землепользования	Правообладатель земельного участка	Вид права	Местонахождение земельного участка согласно сведениям из Единого государственного реестра недвижимости	Площадь, на которую устанавливается публичный сервитут, кв.метров
1	2	3	4	5	6	7
1.	16:36:010301:481	16:36:000000:767	Публичное акционерное общество «Татнефть» имени В.Д.Шашина	Договор аренды земельного участка	Республика Татарстан, Сармановский муниципальный район, Сармановское сельское поселение, сельскохозяйственный производственный кооператив «Якты кон»	49
2.	16:36:010301:482	16:36:000000:767	Публичное акционерное общество «Татнефть» имени В.Д.Шашина	Договор аренды земельного участка	Республика Татарстан, Сармановский муниципальный район, Сармановское сельское поселение, сельскохозяйственный производственный кооператив «Якты кон»	1

1	2	3	4	5	6	7
3.	16:36:010301:644	16:36:000000:776	–	–	Республика Татарстан, Сармановский муниципальный район, Альметьевское сельское поселение	8
4.	16:36:010301:483	16:36:000000:767	Публичное акционерное общество «Татнефть» имени В.Д.Шашина	Договор аренды земельного участка	Республика Татарстан, Сармановский муниципальный район, Сармановское сельское поселение, сельскохозяйственный производственный кооператив «Якты кон»	1
5.	16:36:010301:649	16:36:000000:776	–	–	Республика Татарстан, Сармановский муниципальный район, Альметьевское сельское поселение	5
6.	16:36:010301:484	16:36:000000:767	Публичное акционерное общество «Татнефть» имени В.Д.Шашина	Договор аренды земельного участка	Республика Татарстан, Сармановский муниципальный район, Сармановское сельское поселение, сельскохозяйственный производственный кооператив «Якты кон»	1
7.	16:36:010301:485	16:36:000000:767	Публичное акционерное общество «Татнефть» имени В.Д.Шашина	Договор аренды земельного участка	Республика Татарстан, Сармановский муниципальный район, Сармановское сельское поселение, сельскохозяйственный производственный кооператив «Якты кон»	1
8.	16:36:010301:317	16:36:000000:499	Акционерное общество «Земельная	Собственность	Республика Татарстан, Сармановский муниципальный район, Сармановское	5

1	2	3	4	5	6	7
			корпорация «ЭНЕРГИЯ»		сельское поселение, сельскохозяйственный производственный кооператив «Якты кон»	
			Общество с ограниченной ответственностью Агрофирма «Сарман»	Аренда (в том числе субаренда)		
9.	16:36:010301:700	–	Граждане	Долевая собственность, аренда (в том числе субаренда)	Российская Федерация, Республика Татарстан, Сармановский муниципальный район, кварталы 010301, 700	8
			Общество с ограниченной ответственностью Агрофирма «Сарман»	Договор аренды земельного участка		
10.	16:36:010301:488	16:36:000000:767	Публичное акционерное общество «Татнефть» имени В.Д.Шашина	Договор аренды земельного участка	Республика Татарстан, Сармановский муниципальный район, Сармановское сельское поселение, сельскохозяйственный производственный кооператив «Якты кон»	43
11.	16:36:010301:704	–	Багаутдинов Азат Илдарович	Арест	Российская Федерация, Республика Татарстан, Сармановский муниципальный район, кварталы 010301, 704	23
			Граждане	Долевая собственность		

1	2	3	4	5	6	7
12.	16:36:010301:490	16:36:000000:767	Публичное акционерное общество «Татнефть» имени В.Д.Шашина	Договор аренды земельного участка	Республика Татарстан, Сармановский муниципальный район, Сармановское сельское поселение, сельскохозяйственный производственный кооператив «Якты кон»	1
13.	16:36:010301:917	–	Валиев Айдар Мирзагитович Общество с ограниченной ответственностью Агрофирма «Сарман»	Собственность Договор аренды земельного участка из земель сельскохозяйственного назначения, находящегося в общей долевой собственности	Республика Татарстан, Сармановский муниципальный район, Сармановское сельское поселение	4
14.	16:36:010301:491	16:36:000000:767	Публичное акционерное общество «Татнефть» имени В.Д.Шашина	Договор аренды земельного участка	Республика Татарстан, Сармановский муниципальный район, Сармановское сельское поселение, сельскохозяйственный производственный кооператив «Якты кон»	1
15.	16:36:010301:925	–	Хазиев Расим Габдрахимович	Собственность, аренда	Республика Татарстан, Сармановский муниципальный район, Сармановское	24

1	2	3	4	5	6	7
				(в том числе субаренда)	сельское поселение	
			Общество с ограниченной ответственностью Агрофирма «Сарман»	Договор купли-продажи земельного участка		
16.	16:36:010301:492	16:36:000000:767	Публичное акционерное общество «Татнефть» имени В.Д.Шашина	Договор аренды земельного участка	Республика Татарстан, Сармановский муниципальный район, Сармановское сельское поселение, сельскохозяйственный производственный кооператив «Якты кон»	1
17.	16:36:010301:493	16:36:000000:767	Публичное акционерное общество «Татнефть» имени В.Д.Шашина	Договор аренды земельного участка	Республика Татарстан, Сармановский муниципальный район, Сармановское сельское поселение, сельскохозяйственный производственный кооператив «Якты кон»	1
18.	16:36:010301:494	16:36:000000:767	Публичное акционерное общество «Татнефть» имени В.Д.Шашина	Договор аренды земельного участка	Республика Татарстан, Сармановский муниципальный район, Сармановское сельское поселение, сельскохозяйственный производственный кооператив «Якты кон»	1
19.	16:36:010301:495	16:36:000000:767	Публичное акционерное общество «Татнефть» имени В.Д.Шашина	Договор аренды земельного участка	Республика Татарстан, Сармановский муниципальный район, Сармановское сельское поселение, сельскохозяйственный	24

1	2	3	4	5	6	7
					производственный кооператив «Якты кон»	
20.	16:36:010301:423	16:36:000000:227	Граждане	Долевая собственность, аренда (в том числе субаренда)	Российская Федерация, Республика Татарстан, Сармановский муниципальный район, территории паевых земель, 227	4
			Общество с ограниченной ответственностью Агрофирма «Сарман»	Договор аренды земельного участка из земель сельскохозяйственного назначения, находящегося в общей долевой собственности		
21.	16:36:010301:497	16:36:000000:767	Публичное акционерное общество «Татнефть» имени В.Д.Шашина	Договор аренды земельного участка	Республика Татарстан, Сармановский муниципальный район, Сармановское сельское поселение, сельскохозяйственный производственный кооператив «Якты кон»	1
Итого						207

Утверждено
постановлением
Кабинета Министров
Республики Татарстан
от 18.11. 2023 № 1489

Графическое описание
местоположения границ публичного сервитута в целях эксплуатации объекта
электросетевого хозяйства регионального значения «ВЛ 35 кВ прот.15.6 км.
Альметьевский район 92-182 Петр.з/д»

Раздел 1

Сведения об объекте		
№ п/п	Характеристики объекта	Описание характеристик
1.	Местоположение объекта	Республика Татарстан, Сармановский муниципальный район, Сармановское сельское поселение
2.	Площадь объекта +/- величина погрешности определения площади (P +/- Дельта P)	207 кв.м +/- 5 кв. м
3.	Иные характеристики объекта	Кадастровые номера земельных участков, в отношении которых устанавливается публичный сервитут: 16:36:010301:481 (ЕЗ 16:36:000000:767), 16:36:010301:482 (ЕЗ 16:36:000000:767), 16:36:010301:644 (ЕЗ 16:36:000000:776), 16:36:010301:483 (ЕЗ 16:36:000000:767), 16:36:010301:649 (ЕЗ 16:36:000000:776), 16:36:010301:484 (ЕЗ 16:36:000000:767), 16:36:010301:485 (ЕЗ 16:36:000000:767), 16:36:010301:317 (ЕЗ 16:36:000000:499), 16:36:010301:700, 16:36:010301:488 (ЕЗ 16:36:000000:767), 16:36:010301:704, 16:36:010301:490 (ЕЗ 16:36:000000:767), 16:36:010301:917, 16:36:010301:491 (ЕЗ 16:36:000000:767), 16:36:010301:925, 16:36:010301:492 (ЕЗ 16:36:000000:767), 16:36:010301:493 (ЕЗ 16:36:000000:767), 16:36:010301:494 (ЕЗ 16:36:000000:767), 16:36:010301:495 (ЕЗ 16:36:000000:767), 16:36:010301:423 (ЕЗ 16:36:000000:227), 16:36:010301:497 (ЕЗ 16:36:000000:767)

Раздел 2

Сведения о местоположении границ объекта					
1. Система координат: МСК-16					
2. Сведения о характерных точках границ объекта					
Обозначение характерных точек границ	Координаты, м		Метод определения координат характерной точки	Средняя квадратическая погрешность положения характерной точки (Mt), м	Описание обозначения точки на местности (при наличии)
	X	Y			
1	2	3	4	5	6
-	-	-	-	-	-
3. Сведения о характерных точках части (частей) границы объекта					
Обозначение характерных точек части границы	Координаты, м		Метод определения координат характерной точки	Средняя квадратическая погрешность положения характерной точки (Mt), м	Описание обозначения точки на местности (при наличии)
	X	Y			
1	2	3	4	5	6
Часть № 1					
1	414968.70	2335786.97	Аналитический	0.1	-
2	414969.08	2335793.96	Аналитический	0.1	-
3	414962.08	2335794.21	Аналитический	0.1	-
4	414961.71	2335787.22	Аналитический	0.1	-
1	414968.70	2335786.97	Аналитический	0.1	-
Часть № 2					
5	414964.43	2336006.88	Аналитический	0.1	-
6	414966.43	2336006.88	Аналитический	0.1	-
7	414966.43	2336008.88	Аналитический	0.1	-
8	414964.43	2336008.88	Аналитический	0.1	-
5	414964.43	2336006.88	Аналитический	0.1	-
Часть № 3					
9	414965.63	2336106.14	Аналитический	0.1	-
10	414967.63	2336106.14	Аналитический	0.1	-
11	414967.63	2336108.14	Аналитический	0.1	-
12	414965.63	2336108.14	Аналитический	0.1	-
9	414965.63	2336106.14	Аналитический	0.1	-
Часть № 4					
13	414967.66	2336261.01	Аналитический	0.1	-
14	414969.66	2336261.01	Аналитический	0.1	-
15	414969.66	2336263.01	Аналитический	0.1	-
16	414967.66	2336263.01	Аналитический	0.1	-
13	414967.66	2336261.01	Аналитический	0.1	-
Часть № 5					
17	414969.40	2336415.12	Аналитический	0.1	-
18	414971.40	2336415.12	Аналитический	0.1	-
19	414971.40	2336417.12	Аналитический	0.1	-
20	414969.40	2336417.12	Аналитический	0.1	-

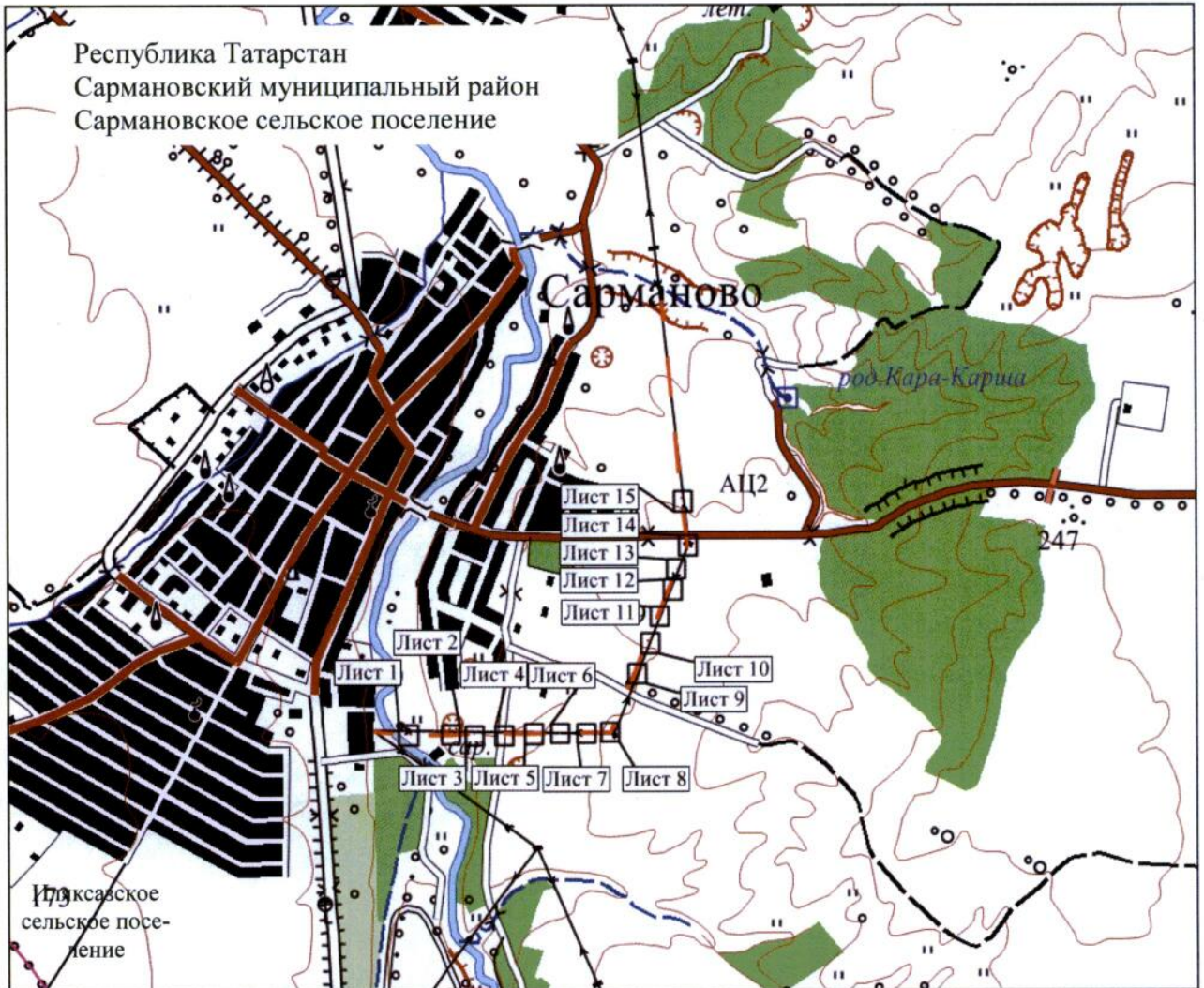
1	2	3	4	5	6
17	414969.40	2336415.12	Аналитический	0.1	-
Часть № 6					
21	414971.11	2336534.54	Аналитический	0.1	-
22	414973.11	2336534.54	Аналитический	0.1	-
23	414973.11	2336536.54	Аналитический	0.1	-
24	414971.11	2336536.54	Аналитический	0.1	-
21	414971.11	2336534.54	Аналитический	0.1	-
Часть № 7					
25	414973.07	2336664.29	Аналитический	0.1	-
26	414975.07	2336664.29	Аналитический	0.1	-
27	414975.07	2336666.29	Аналитический	0.1	-
28	414973.07	2336666.29	Аналитический	0.1	-
25	414973.07	2336664.29	Аналитический	0.1	-
Часть № 8					
29	414976.99	2336783.04	Аналитический	0.1	-
30	414980.37	2336790.40	Аналитический	0.1	-
31	414973.03	2336793.78	Аналитический	0.1	-
32	414969.66	2336786.42	Аналитический	0.1	-
29	414976.99	2336783.04	Аналитический	0.1	-
Часть № 9					
33	415272.59	2336910.61	Аналитический	0.1	-
34	415274.59	2336910.61	Аналитический	0.1	-
35	415274.59	2336912.61	Аналитический	0.1	-
36	415272.59	2336912.61	Аналитический	0.1	-
33	415272.59	2336910.61	Аналитический	0.1	-
Часть № 10					
37	415427.88	2336975.02	Аналитический	0.1	-
38	415429.88	2336975.02	Аналитический	0.1	-
39	415429.87	2336977.17	Аналитический	0.1	-
40	415427.87	2336977.15	Аналитический	0.1	-
37	415427.88	2336975.02	Аналитический	0.1	-
Часть № 11					
41	415553.96	2337026.58	Аналитический	0.1	-
42	415555.96	2337026.58	Аналитический	0.1	-
43	415555.96	2337028.58	Аналитический	0.1	-
44	415553.96	2337028.58	Аналитический	0.1	-
41	415553.96	2337026.58	Аналитический	0.1	-
Часть № 12					
45	415685.41	2337081.38	Аналитический	0.1	-
46	415687.41	2337081.38	Аналитический	0.1	-
47	415687.41	2337083.38	Аналитический	0.1	-
48	415685.41	2337083.38	Аналитический	0.1	-
45	415685.41	2337081.38	Аналитический	0.1	-
Часть № 13					
49	415787.15	2337123.85	Аналитический	0.1	-
50	415789.15	2337123.85	Аналитический	0.1	-
51	415789.15	2337125.85	Аналитический	0.1	-
52	415787.15	2337125.85	Аналитический	0.1	-
49	415787.15	2337123.85	Аналитический	0.1	-

1	2	3	4	5	6
Часть № 14					
53	415909.53	2337171.39	Аналитический	0.1	-
54	415909.53	2337177.09	Аналитический	0.1	-
55	415903.90	2337177.09	Аналитический	0.1	-
56	415903.90	2337171.39	Аналитический	0.1	-
53	415909.53	2337171.39	Аналитический	0.1	-
Часть № 15					
57	416139.04	2337147.08	Аналитический	0.1	-
58	416141.04	2337147.08	Аналитический	0.1	-
59	416141.04	2337149.08	Аналитический	0.1	-
60	416139.04	2337149.08	Аналитический	0.1	-
57	416139.04	2337147.08	Аналитический	0.1	-

Раздел 4



Схема расположения границ публичного сервитута
в целях эксплуатации объекта электросетевого хозяйства регионального значения
«ВЛ 35 кВ прот.15.6 км. Альметьевский район 92-182 Петр.з/д»

Обзорная схема границ объекта



Масштаб 1 : 35 000

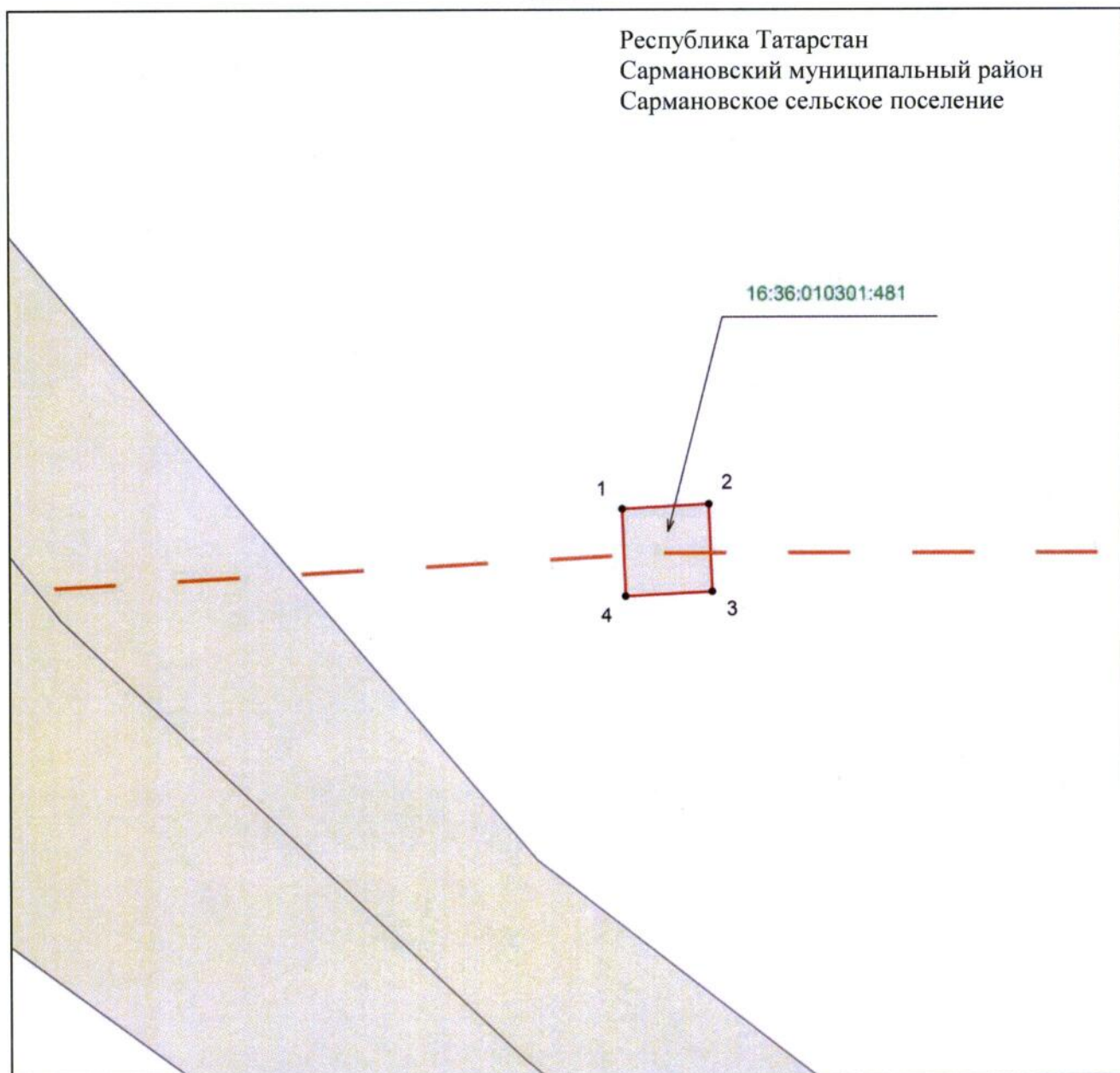
Используемые условные знаки и обозначения:

-  — проектное местоположение инженерного сооружения (ось ВЛ 35 кВ)
-  — границы сельских поселений.

Раздел 4

Схема расположения границ публичного сервитута
в целях эксплуатации объекта электросетевого хозяйства регионального значения
«ВЛ 35 кВ прот.15.6 км. Альметьевский район 92-182 Петр.з/д»

Лист 1



Масштаб 1 : 500

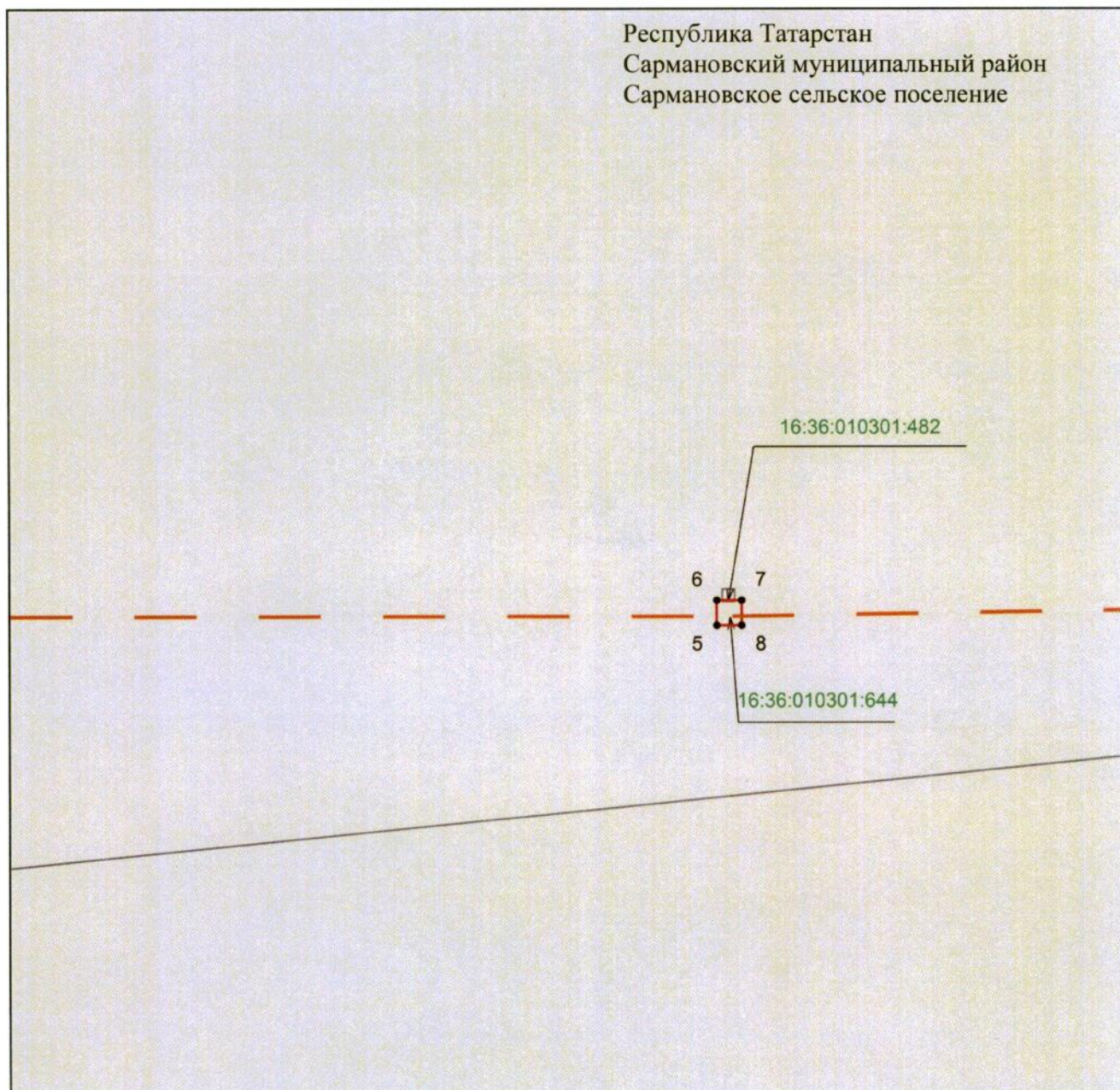
Используемые условные знаки и обозначения:

- 1 – обозначение характерной точки границ объекта
- — — — — граница объекта
- — — — — проектное местоположение инженерного сооружения (ось ВЛ 35 кВ)
- — — — — граница земельного участка
- 16:36:010301:481 – кадастровый номер земельного участка.

Раздел 4

Схема расположения границ публичного сервитута
в целях эксплуатации объекта электросетевого хозяйства регионального значения
«ВЛ 35 кВ прот.15.6 км. Альметьевский район 92-182 Петр.з/д»

Лист 2



Масштаб 1 : 500

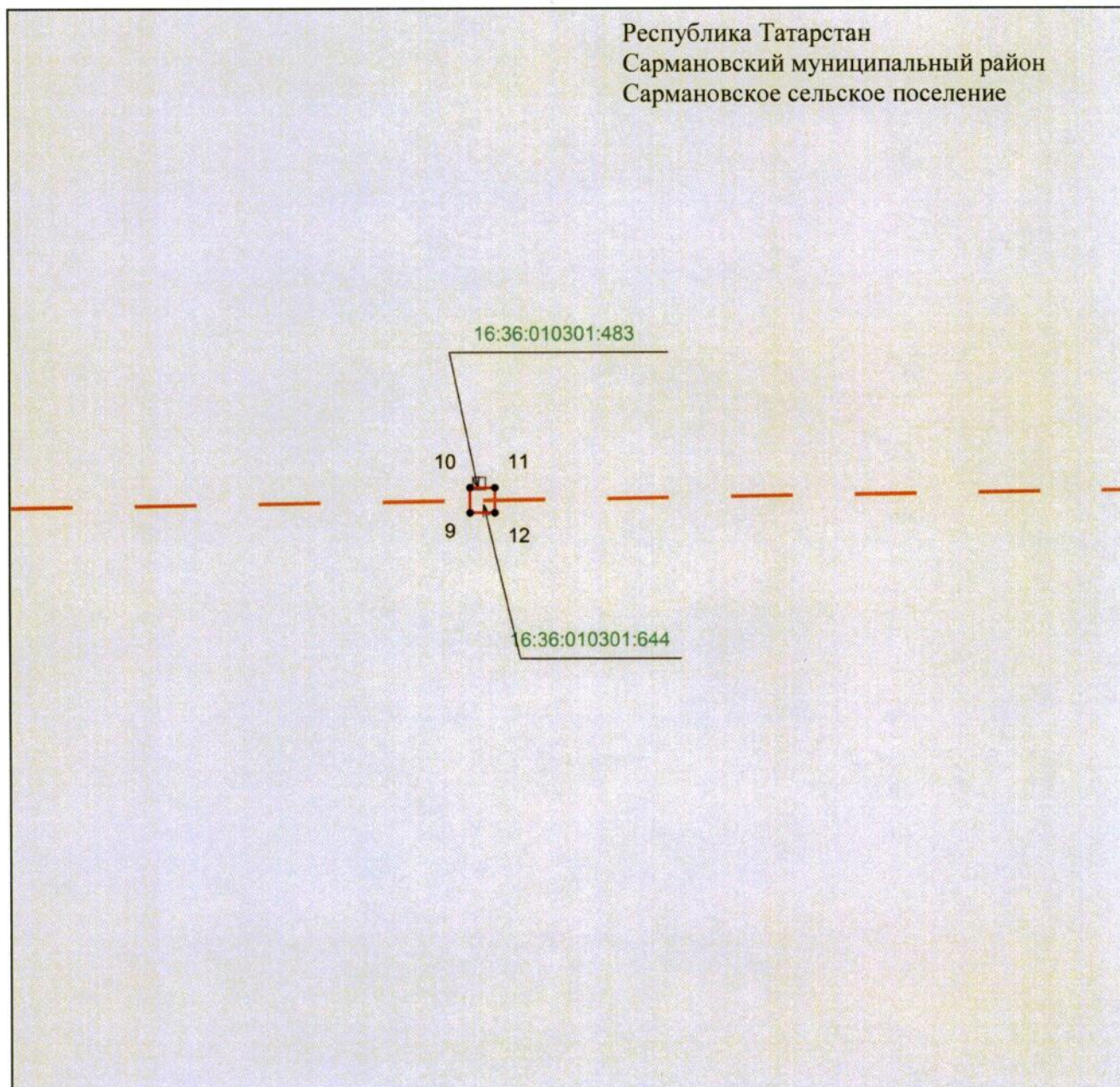
Используемые условные знаки и обозначения:

- 1 – обозначение характерной точки границ объекта
- — — — — – граница объекта
- — — — — – проектное местоположение инженерного сооружения (ось ВЛ 35 кВ)
- – граница земельного участка
- 16:36:010301:482 – кадастровый номер земельного участка.

Раздел 4

Схема расположения границ публичного сервитута
в целях эксплуатации объекта электросетевого хозяйства регионального значения
«ВЛ 35 кВ прот.15.6 км. Альметьевский район 92-182 Петр.з/д»

Лист 3



Масштаб 1 : 500

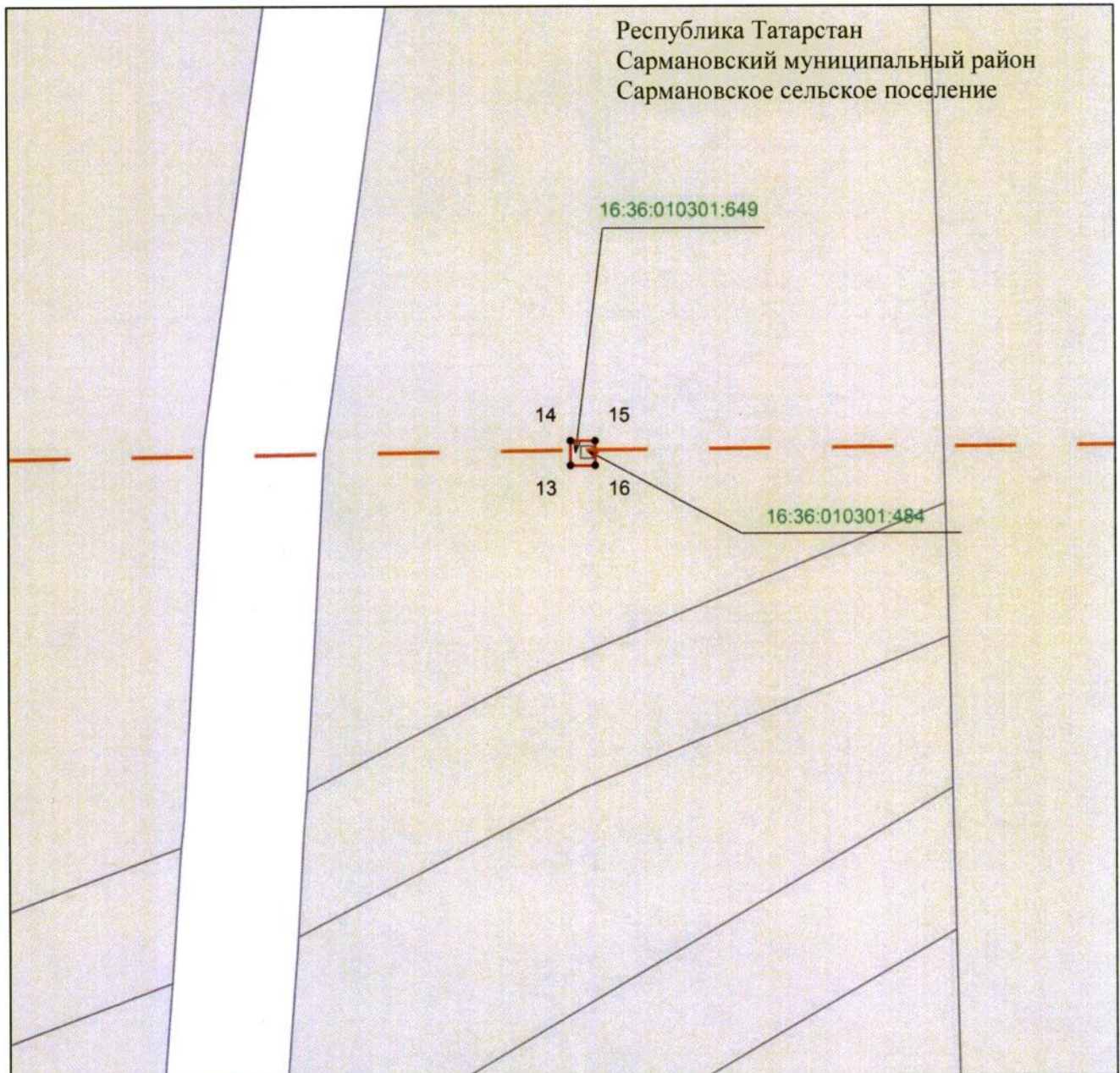
Используемые условные знаки и обозначения:

- 1 – обозначение характерной точки границ объекта
- — — — — граница объекта
- — — — — проектное местоположение инженерного сооружения (ось ВЛ 35 кВ)
- — граница земельного участка
- 16:36:010301:483 — кадастровый номер земельного участка.

Раздел 4

Схема расположения границ публичного сервитута
в целях эксплуатации объекта электросетевого хозяйства регионального значения
«ВЛ 35 кВ прот.15.6 км. Альметьевский район 92-182 Петр.з/д»

Лист 4



Масштаб 1 : 500

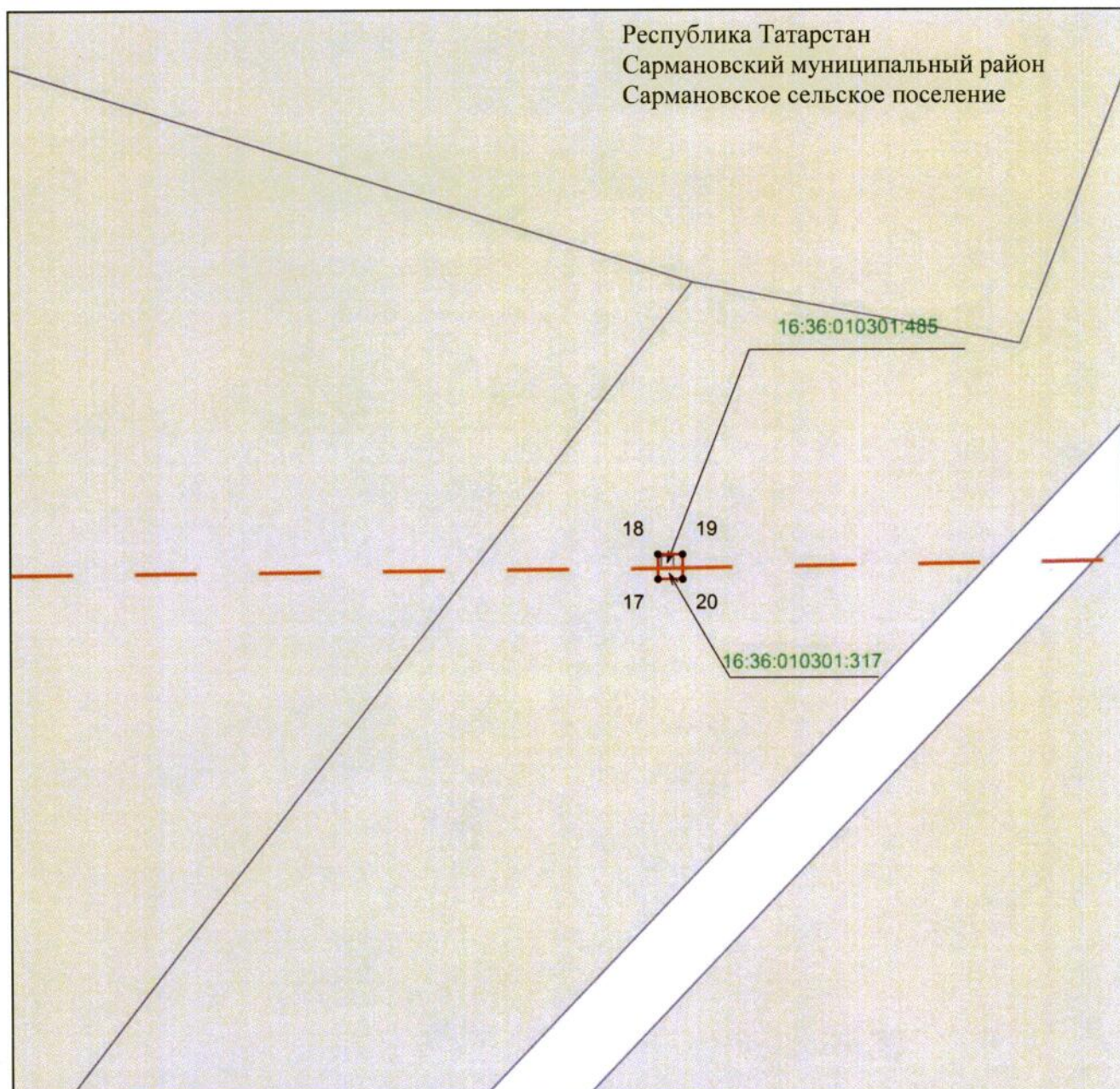
Используемые условные знаки и обозначения:

- 1 – обозначение характерной точки границ объекта
- — — — — граница объекта
- — — — — проектное местоположение инженерного сооружения (ось ВЛ 35 кВ)
- — — — — граница земельного участка
- 16:36:010301:649 – кадастровый номер земельного участка.

Раздел 4

Схема расположения границ публичного сервитута
в целях эксплуатации объекта электросетевого хозяйства регионального значения
«ВЛ 35 кВ прот.15.6 км. Альметьевский район 92-182 Петр.з/д»

Лист 5



Масштаб 1 : 500

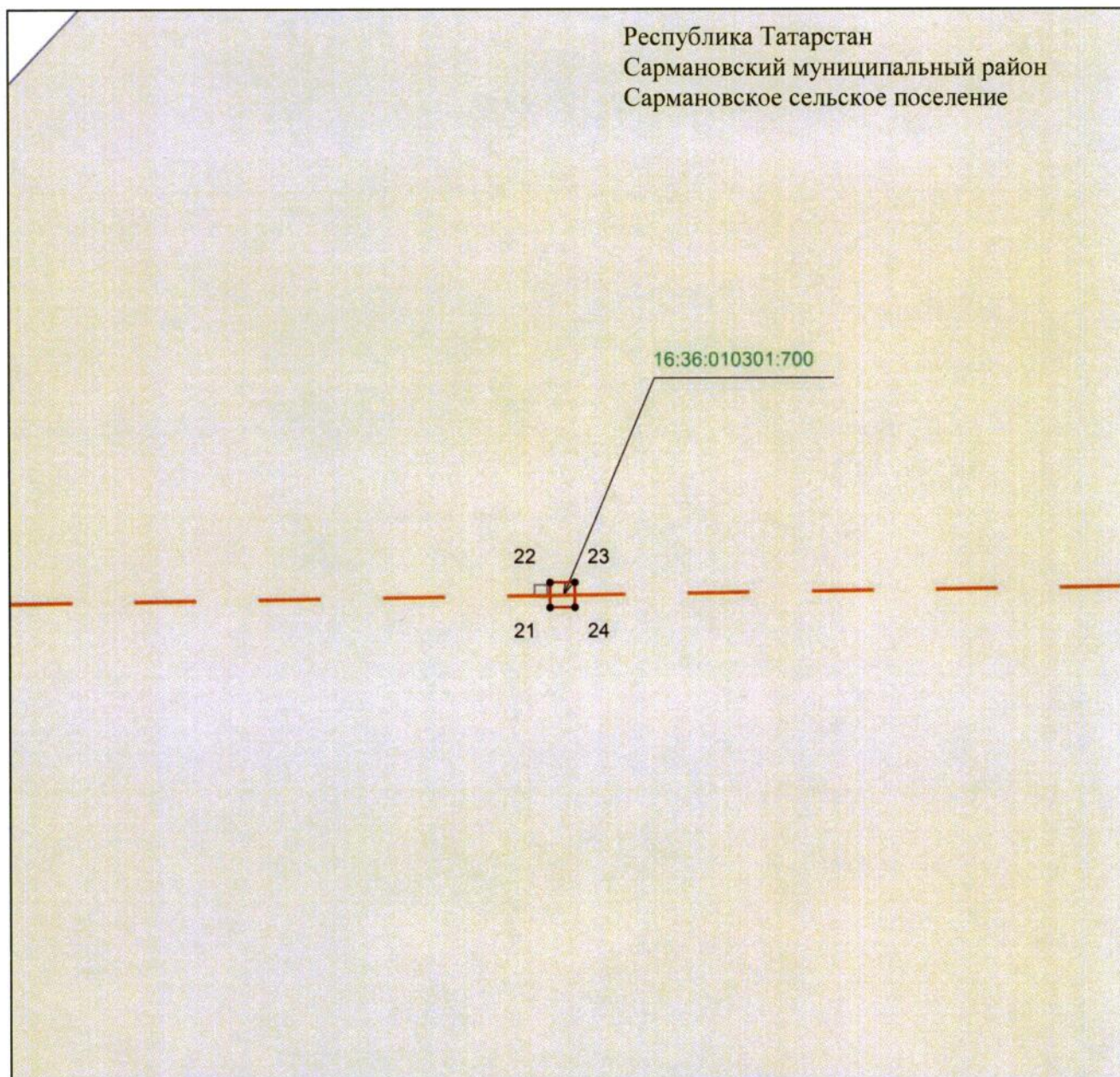
Используемые условные знаки и обозначения:

- 1 – обозначение характерной точки границ объекта
- — — — — граница объекта
- — — — — проектное местоположение инженерного сооружения (ось ВЛ 35 кВ)
- граница земельного участка
- 16:36:010301:485 – кадастровый номер земельного участка.

Раздел 4

Схема расположения границ публичного сервитута
в целях эксплуатации объекта электросетевого хозяйства регионального значения
«ВЛ 35 кВ прот.15.6 км. Альметьевский район 92-182 Петр.з/д»

Лист 6



Масштаб 1 : 500

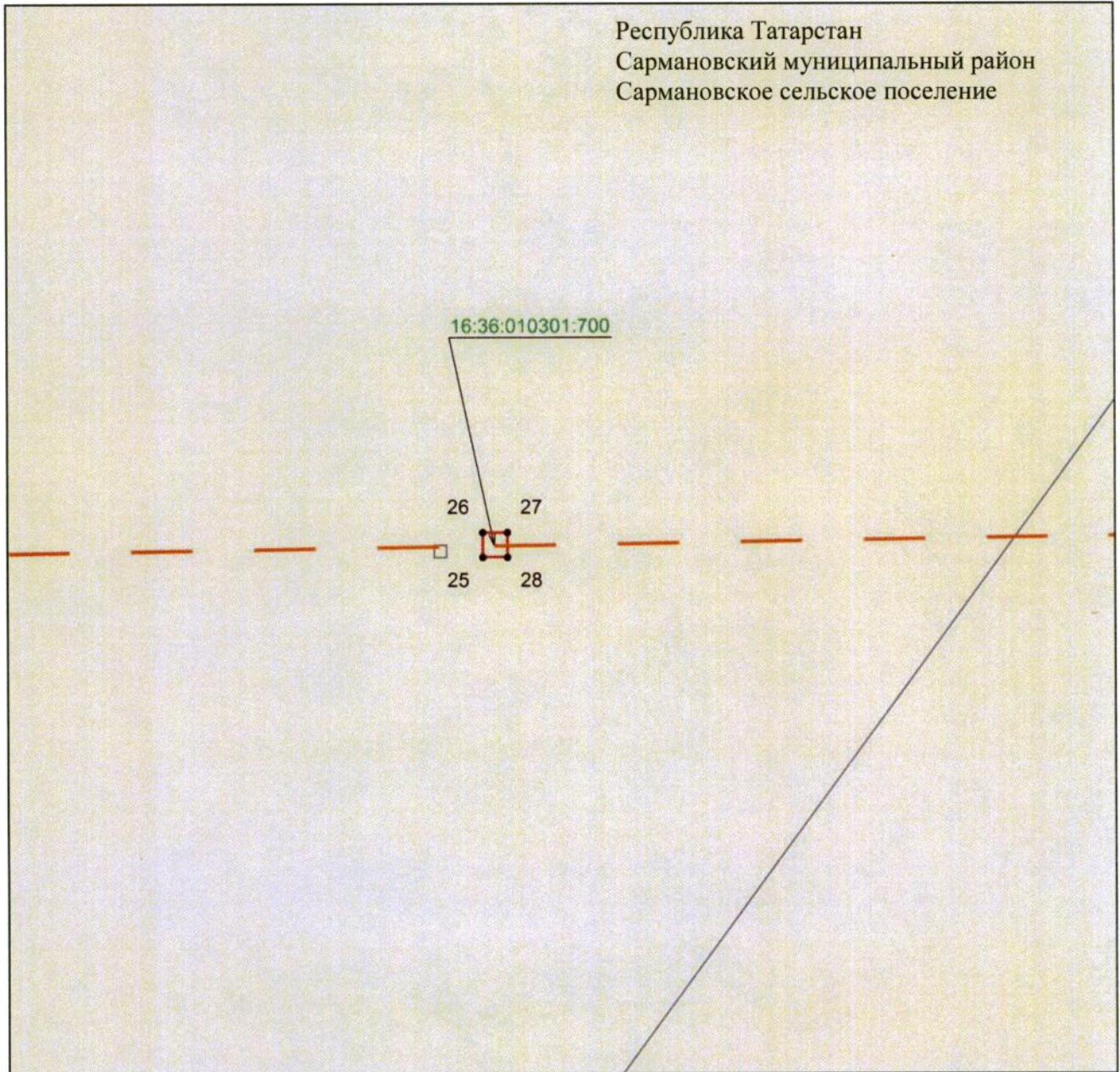
Используемые условные знаки и обозначения:

- 1 – обозначение характерной точки границ объекта
- — — — — граница объекта
- — — — — проектное местоположение инженерного сооружения (ось ВЛ 35 кВ)
- граница земельного участка
- 16:36:010301:700 – кадастровый номер земельного участка.

Раздел 4

Схема расположения границ публичного сервитута
в целях эксплуатации объекта электросетевого хозяйства регионального значения
«ВЛ 35 кВ прот.15.6 км. Альметьевский район 92-182 Петр.з/д»

Лист 7



Республика Татарстан
Сармановский муниципальный район
Сармановское сельское поселение

16:36:010301:700

26 27
25 28

Масштаб 1 : 500

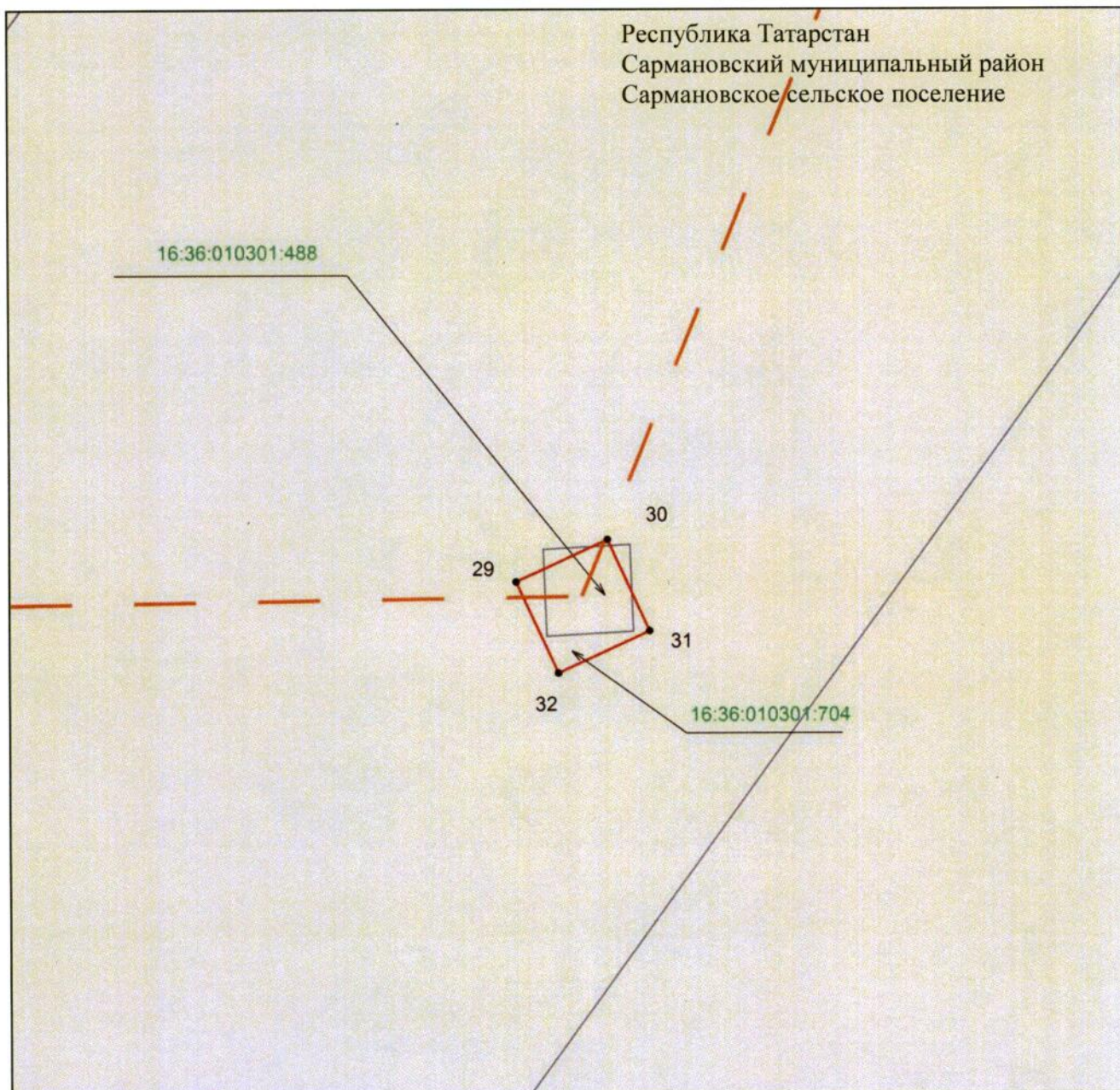
Используемые условные знаки и обозначения:

- 1 — обозначение характерной точки границ объекта
- — — — — граница объекта
- — — — — проектное местоположение инженерного сооружения (ось ВЛ 35 кВ)
- — граница земельного участка
- 16:36:010301:700 — кадастровый номер земельного участка.

Раздел 4

Схема расположения границ публичного сервитута
в целях эксплуатации объекта электросетевого хозяйства регионального значения
«ВЛ 35 кВ прот.15.6 км. Альметьевский район 92-182 Петр.з/д»

Лист 8



Масштаб 1 : 500

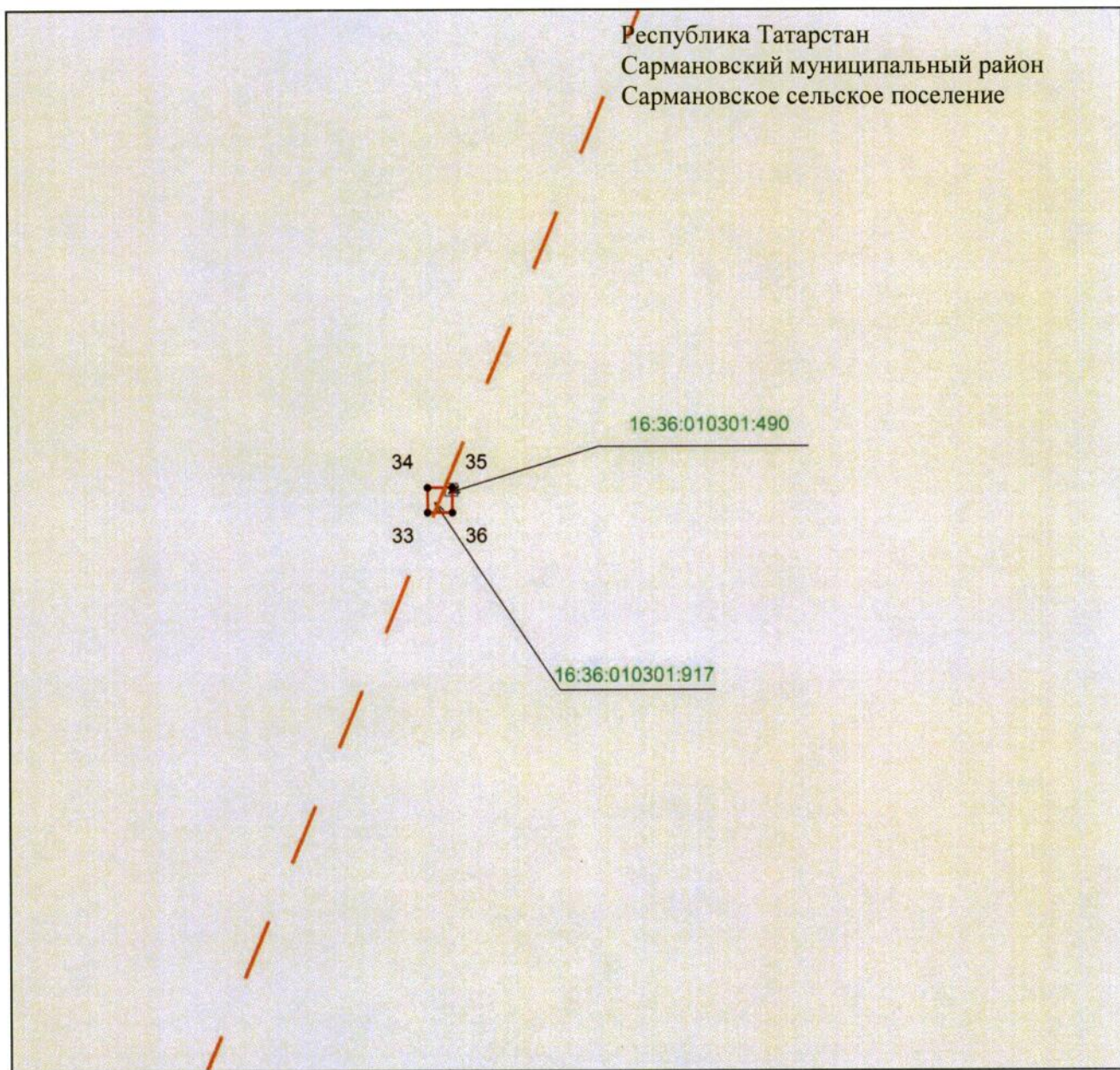
Используемые условные знаки и обозначения:

- 1 – обозначение характерной точки границ объекта
- — — — — граница объекта
- — — — — проектное местоположение инженерного сооружения (ось ВЛ 35 кВ)
- граница земельного участка
- 16:36:010301:488 – кадастровый номер земельного участка.

Раздел 4

Схема расположения границ публичного сервитута
в целях эксплуатации объекта электросетевого хозяйства регионального значения
«ВЛ 35 кВ прот.15.6 км. Альметьевский район 92-182 Петр.з/д»

Лист 9



Масштаб 1 : 500

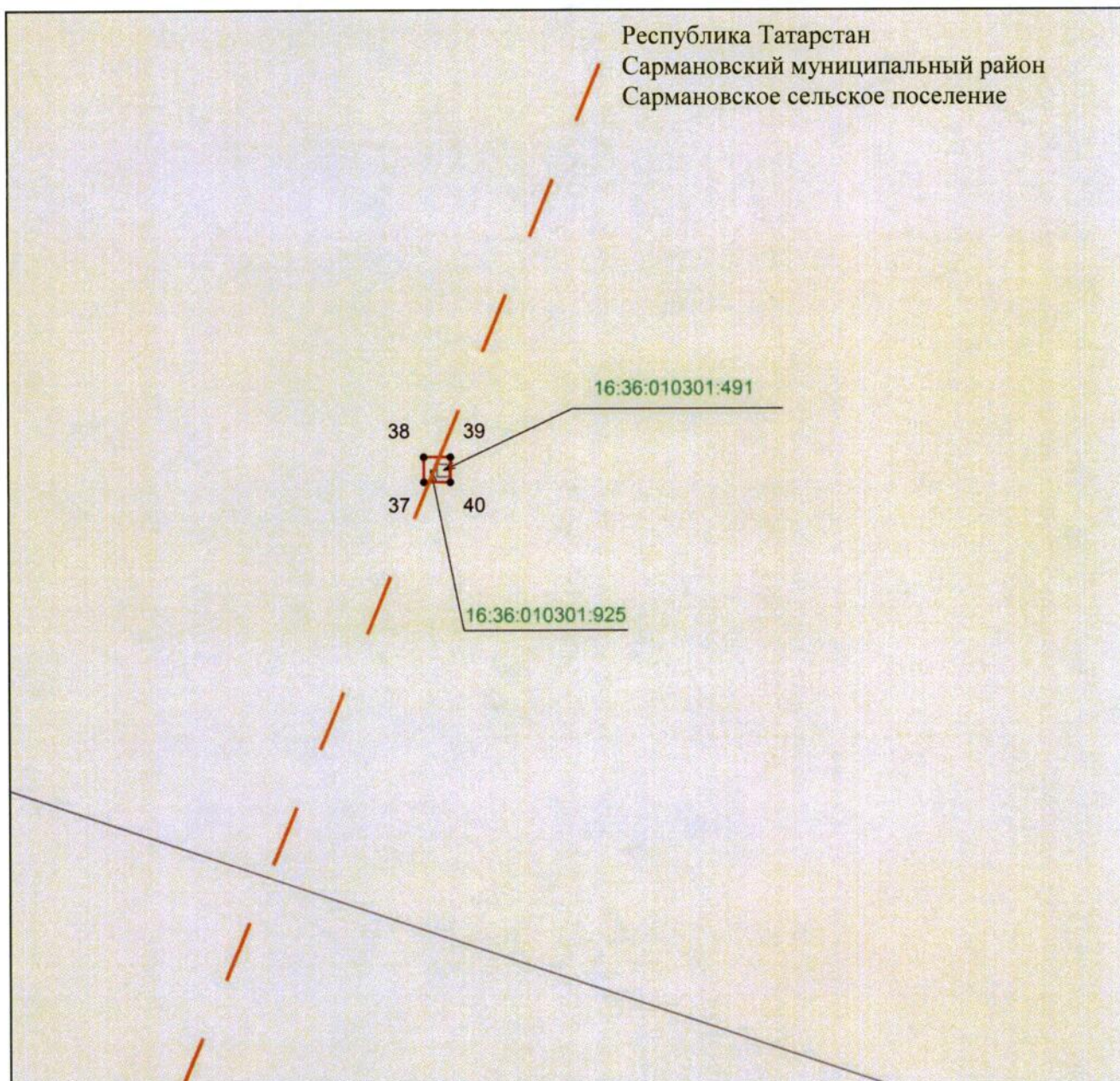
Используемые условные знаки и обозначения:

- 1 – обозначение характерной точки границ объекта
- (solid red line) – граница объекта
- - - (dashed orange line) – проектное местоположение инженерного сооружения (ось ВЛ 35 кВ)
- (yellow square) – граница земельного участка
- 16:36:010301:490 – кадастровый номер земельного участка.

Раздел 4

Схема расположения границ публичного сервитута
в целях эксплуатации объекта электросетевого хозяйства регионального значения
«ВЛ 35 кВ прот.15.6 км. Альметьевский район 92-182 Петр.з/д»

Лист 10



Масштаб 1 : 500

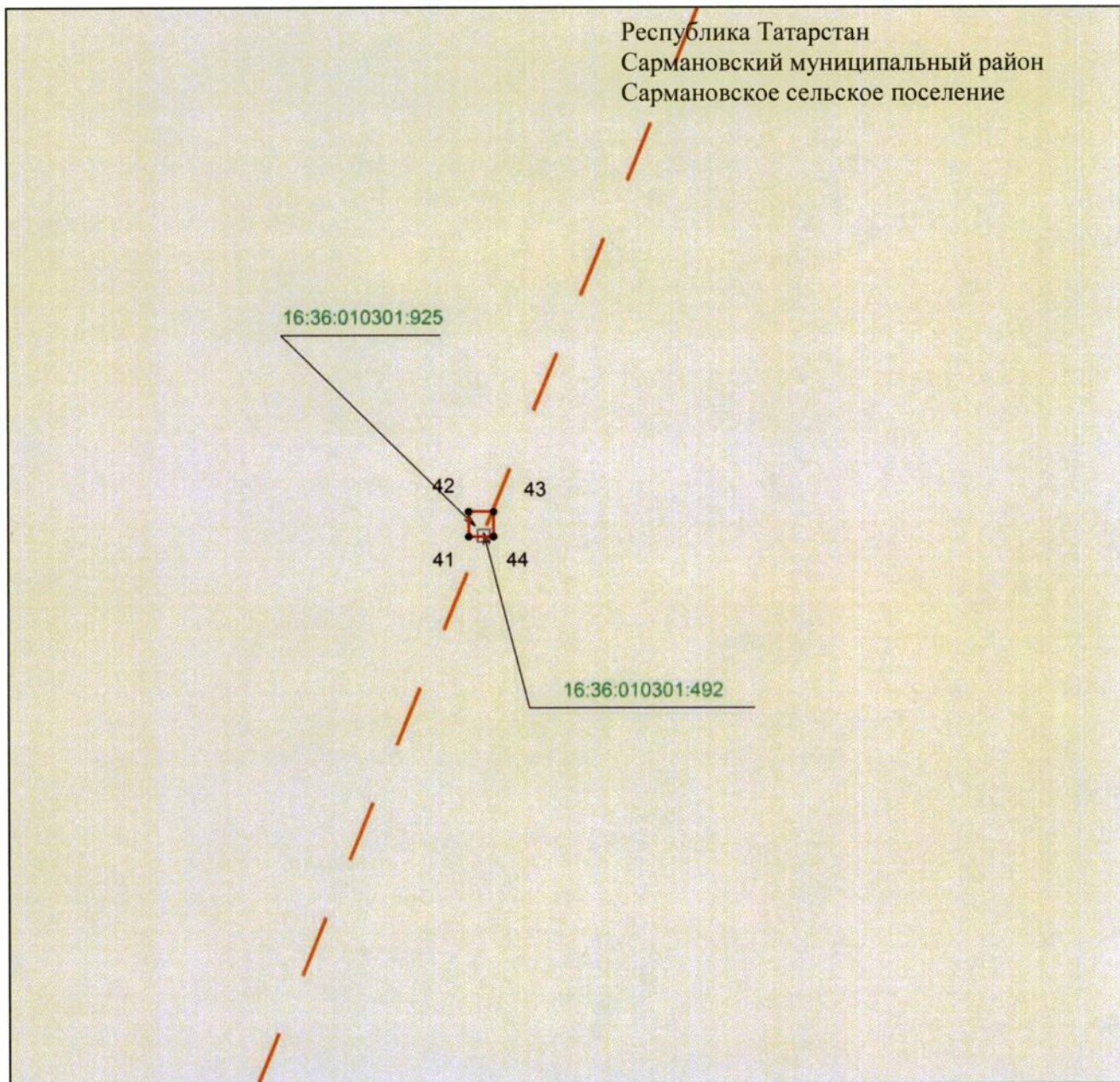
Используемые условные знаки и обозначения:

- 1 – обозначение характерной точки границ объекта
- — — — — граница объекта
- — — — — проектное местоположение инженерного сооружения (ось ВЛ 35 кВ)
- — граница земельного участка
- 16:36:010301:491 — кадастровый номер земельного участка.

Раздел 4

Схема расположения границ публичного сервитута
в целях эксплуатации объекта электросетевого хозяйства регионального значения
«ВЛ 35 кВ прот.15.6 км. Альметьевский район 92-182 Петр.з/д»

Лист 11



Масштаб 1 : 500

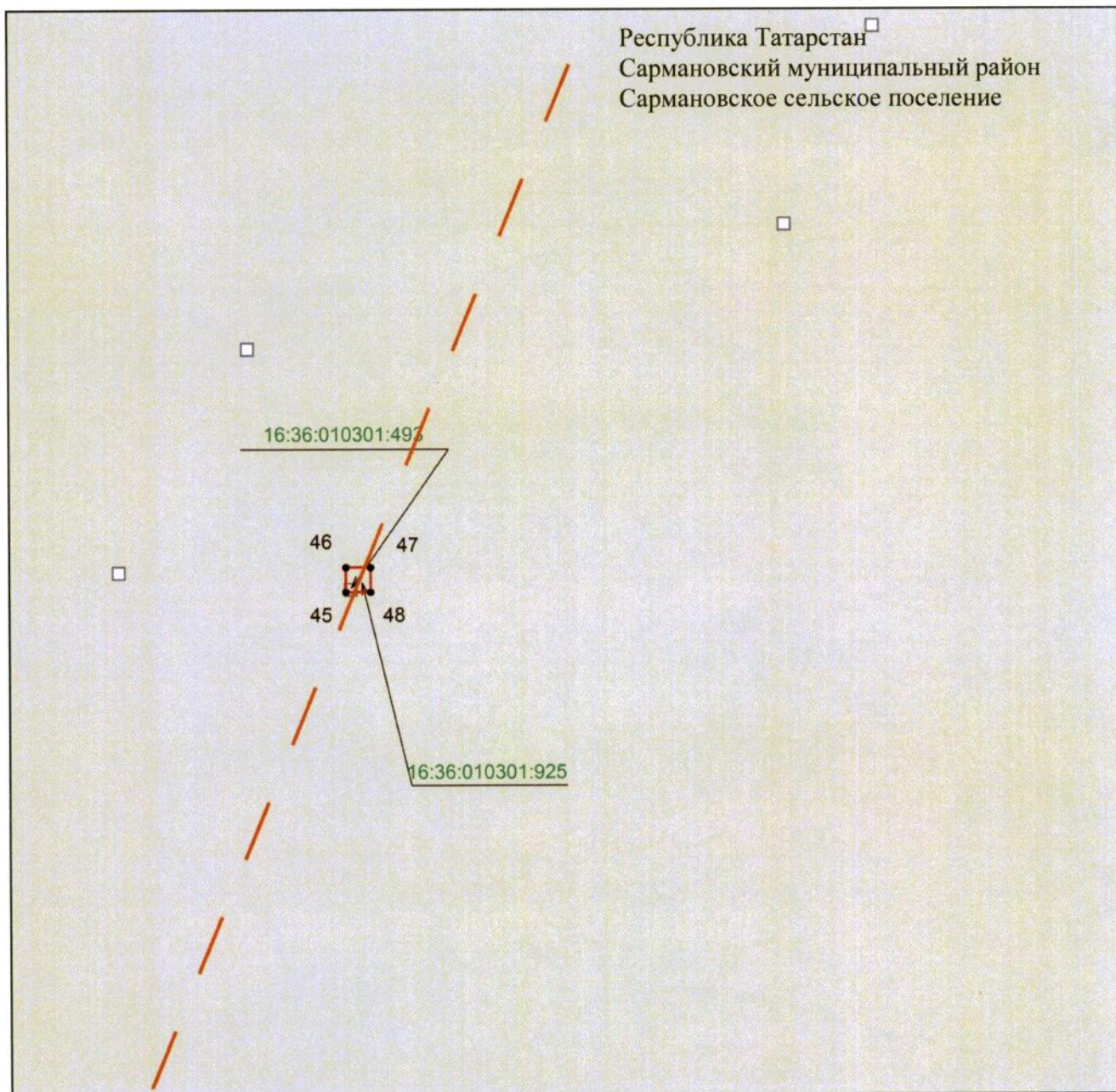
Используемые условные знаки и обозначения:

- 1 – обозначение характерной точки границ объекта
- — — — — граница объекта
- — — — — проектное местоположение инженерного сооружения (ось ВЛ 35 кВ)
- — — — — граница земельного участка
- 16:36:010301:925 – кадастровый номер земельного участка.

Раздел 4

Схема расположения границ публичного сервитута
в целях эксплуатации объекта электросетевого хозяйства регионального значения
«ВЛ 35 кВ прот.15.6 км. Альметьевский район 92-182 Петр.з/д»

Лист 12



Масштаб 1 : 500

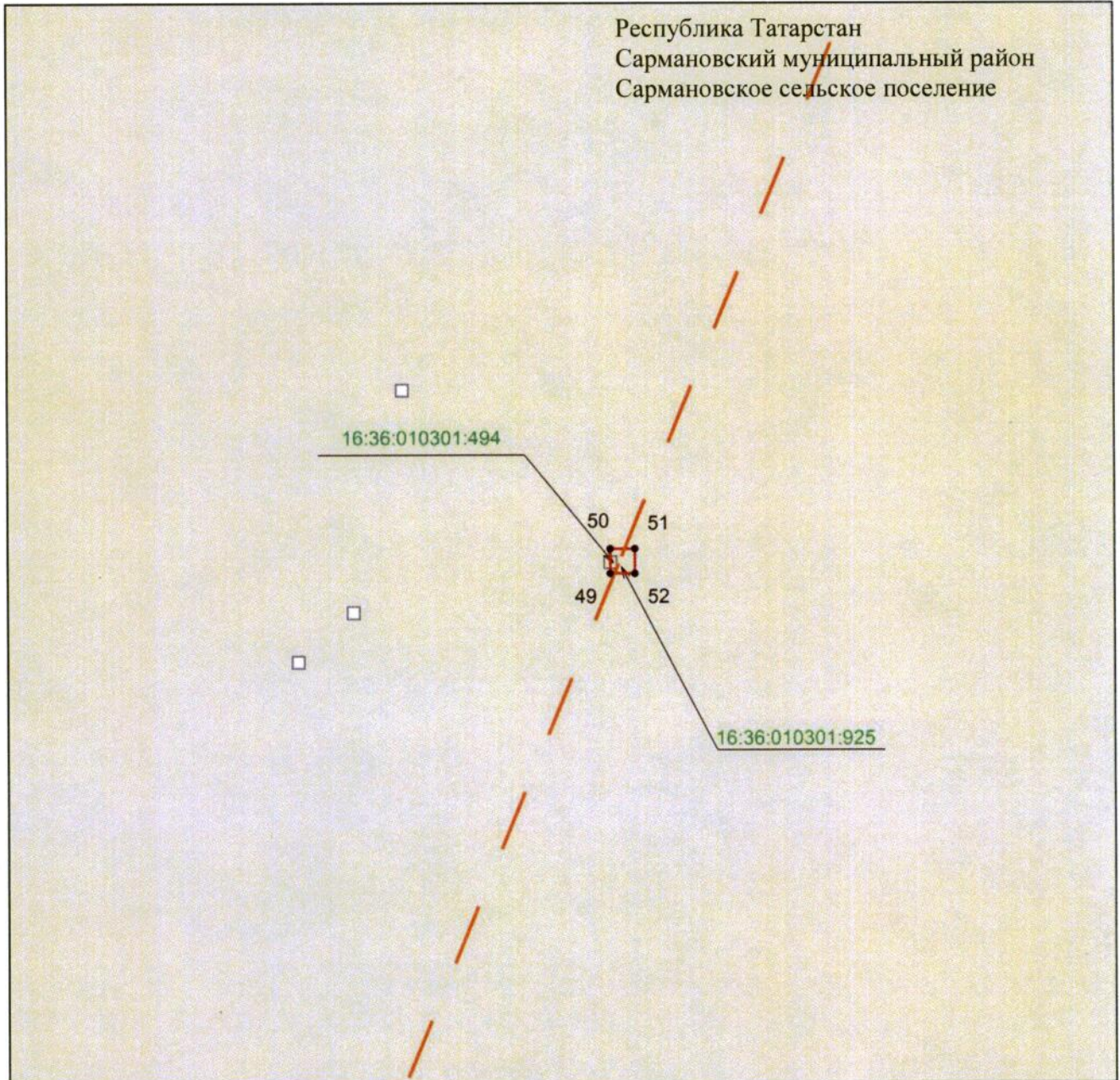
Используемые условные знаки и обозначения:

- 1 – обозначение характерной точки границ объекта
- — — — — граница объекта
- — — — — проектное местоположение инженерного сооружения (ось ВЛ 35 кВ)
- граница земельного участка
- 16:36:010301:925 – кадастровый номер земельного участка.

Раздел 4

Схема расположения границ публичного сервитута
в целях эксплуатации объекта электросетевого хозяйства регионального значения
«ВЛ 35 кВ прот.15.6 км. Альметьевский район 92-182 Петр.з/д»

Лист 13



Масштаб 1 : 500

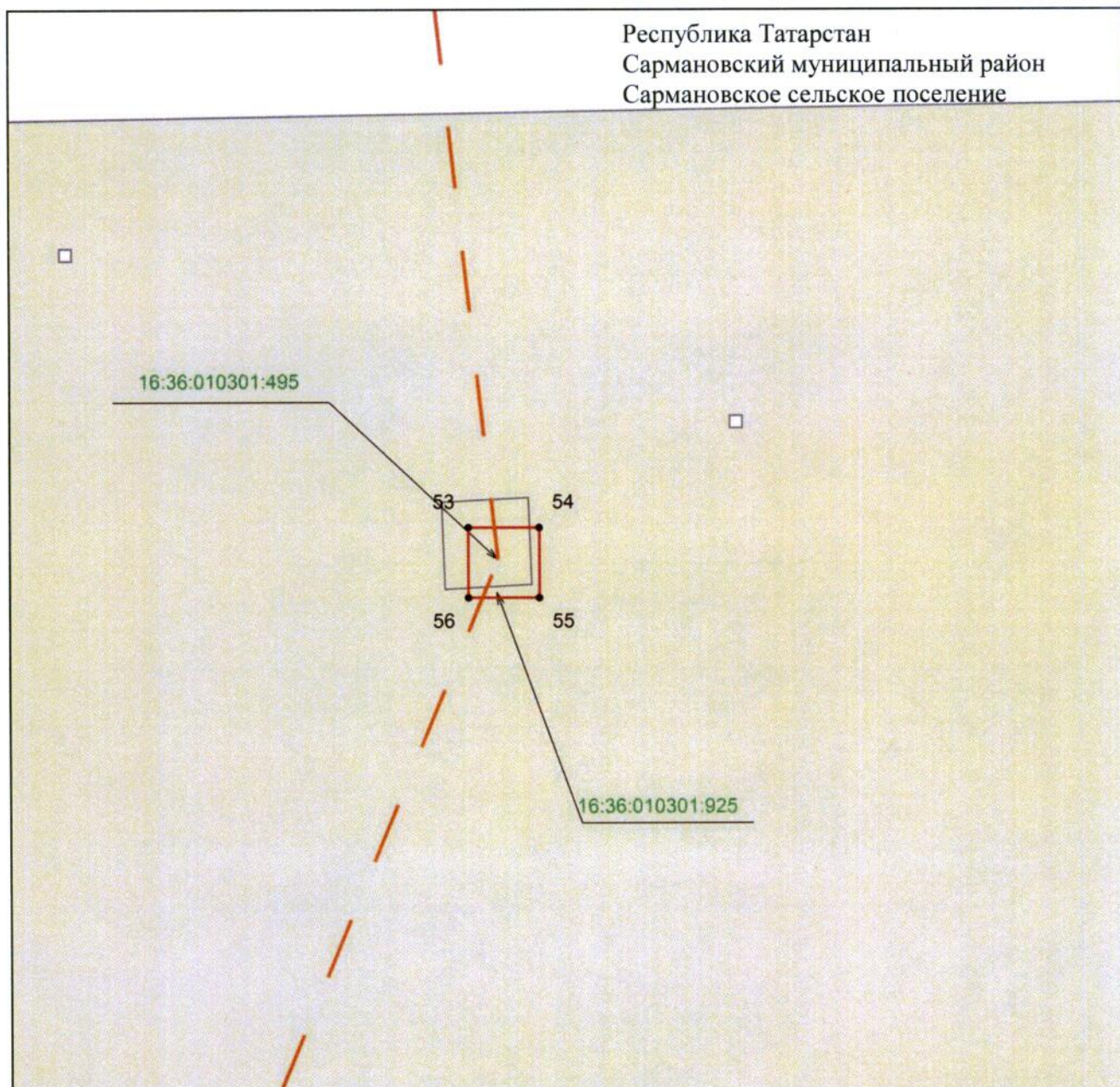
Используемые условные знаки и обозначения:

- 1 – обозначение характерной точки границ объекта
- — — — — граница объекта
- - - - - проектное местоположение инженерного сооружения (ось ВЛ 35 кВ)
- граница земельного участка
- 16:36:010301:494 – кадастровый номер земельного участка.

Раздел 4

Схема расположения границ публичного сервитута
в целях эксплуатации объекта электросетевого хозяйства регионального значения
«ВЛ 35 кВ прот.15.6 км. Альметьевский район 92-182 Петр.з/д»

Лист 14



Масштаб 1 : 500

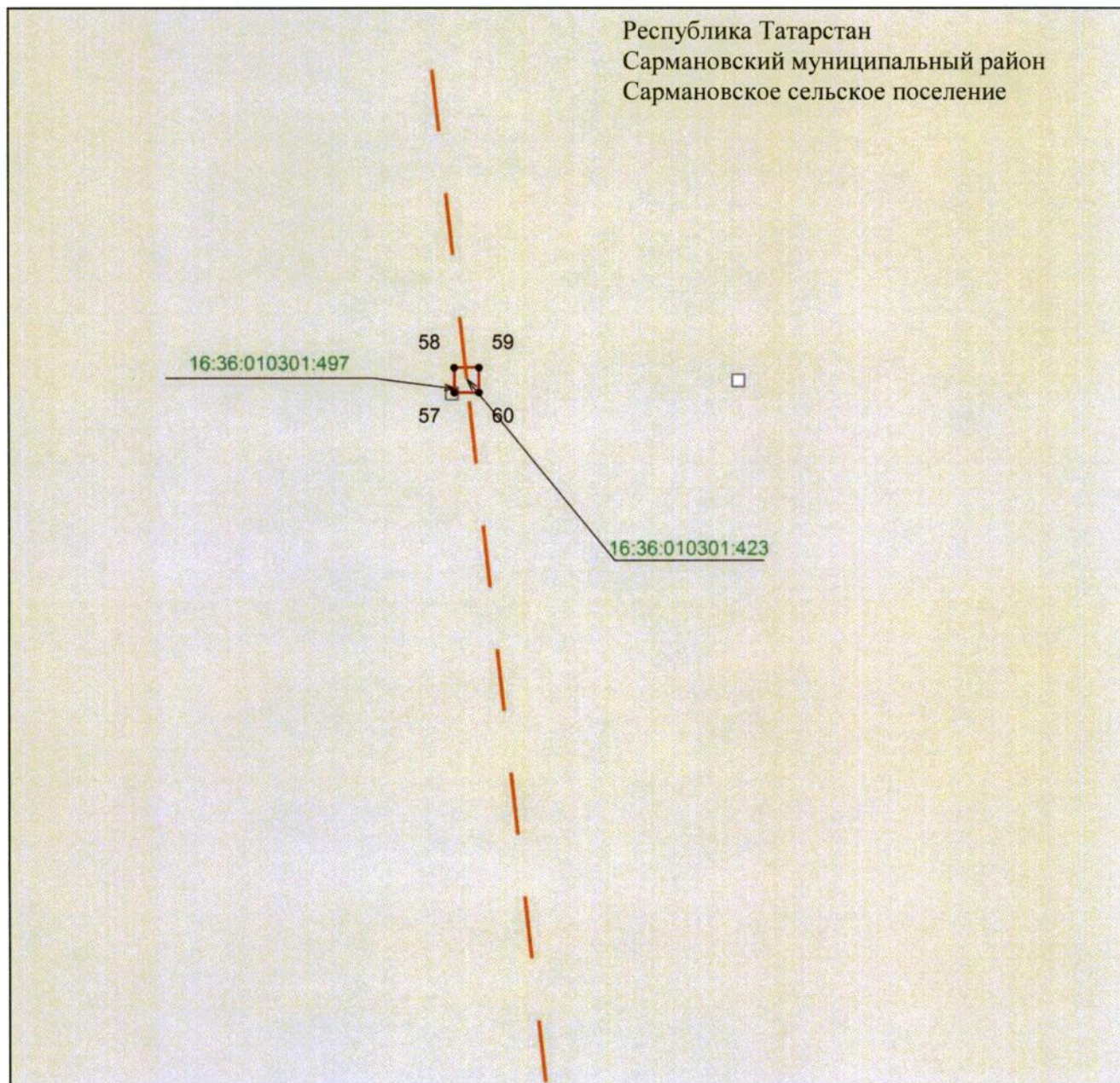
Используемые условные знаки и обозначения:

- 1 – обозначение характерной точки границ объекта
- — — — — граница объекта
- — — — — проектное местоположение инженерного сооружения (ось ВЛ 35 кВ)
- — граница земельного участка
- 16:36:010301:925 – кадастровый номер земельного участка.

Раздел 4

Схема расположения границ публичного сервитута
в целях эксплуатации объекта электросетевого хозяйства регионального значения
«ВЛ 35 кВ прот.15.6 км. Альметьевский район 92-182 Петр.з/д»

Лист 15



Масштаб 1 : 500

Используемые условные знаки и обозначения:

- 1 – обозначение характерной точки границ объекта
- — — — — граница объекта
- — — — — проектное местоположение инженерного сооружения (ось ВЛ 35 кВ)
- граница земельного участка
- 16:36:010301:423 – кадастровый номер земельного участка.